


*“ΚΑΤΟΙΚΗΣΗ ΣΤΟ ΑΛΣΟΣ ΠΑΓΚΡΑΤΙΟΥ ΚΑΙ ΑΝΑΔΙΑΜΟΡΦΩΣΗ ΤΟΥ ΔΥΤΙΚΟΥ ΜΕΤΩΠΟΥ ΤΟΥ”*



ΦΟΙΤΗΤΕΣ : Πετρακόπουλος Μάρκος / Αλεξανδρίδης Αλέξανδρος






Η διπλωματική αυτή εργασία χωροθετείται στην **περιοχή του Παγκρατίου** στην Αθήνα και ειδικότερα στα **σύνορα του δυτικού τμήματος του άλσους του** , ένα τμήμα με **έντονο ανάγλυφο**.

Στην **υφιστάμενη κατάσταση** παρατηρούνται σε όλο το μήκος του άλσους **δυο συμπαγή οικοδομικά τετράγωνα τύπου μπάρας** τα οποία **εμποδίζουν τη πρόσβαση και την άμεση οπτική** από τον **πίσω δρόμο προς το άλσος**, ενώ παράλληλα η διακριτή διεκδίκηση ιδιωτικής φύσεως στα όρια του άλσους , προσβάλλει τη ομαλή μετάβαση ιδιωτικού - δημοσίου με αποτέλεσμα την **ερήμωση του μεγαλύτερου μετώπου με το οποίο συνορεύει**.

Μέσω της αντικατάστασης των δυο αυτών οικοδομικών τετραγώνων προτείνεται ένα καινούριο υβριδικό σύστημα κατοίκησης με έμφαση στο κοινόχρηστο χώρο , χώροι πολιτισμού , αναψυχής και εμπορίου με γνώμονα το άλσος, διευθετεί αλληπάλληλες εισόδους προς αυτό που αποσκοπεί στη βελτίωση της σχέσης δρόμου - κατοικίας - άλσους.




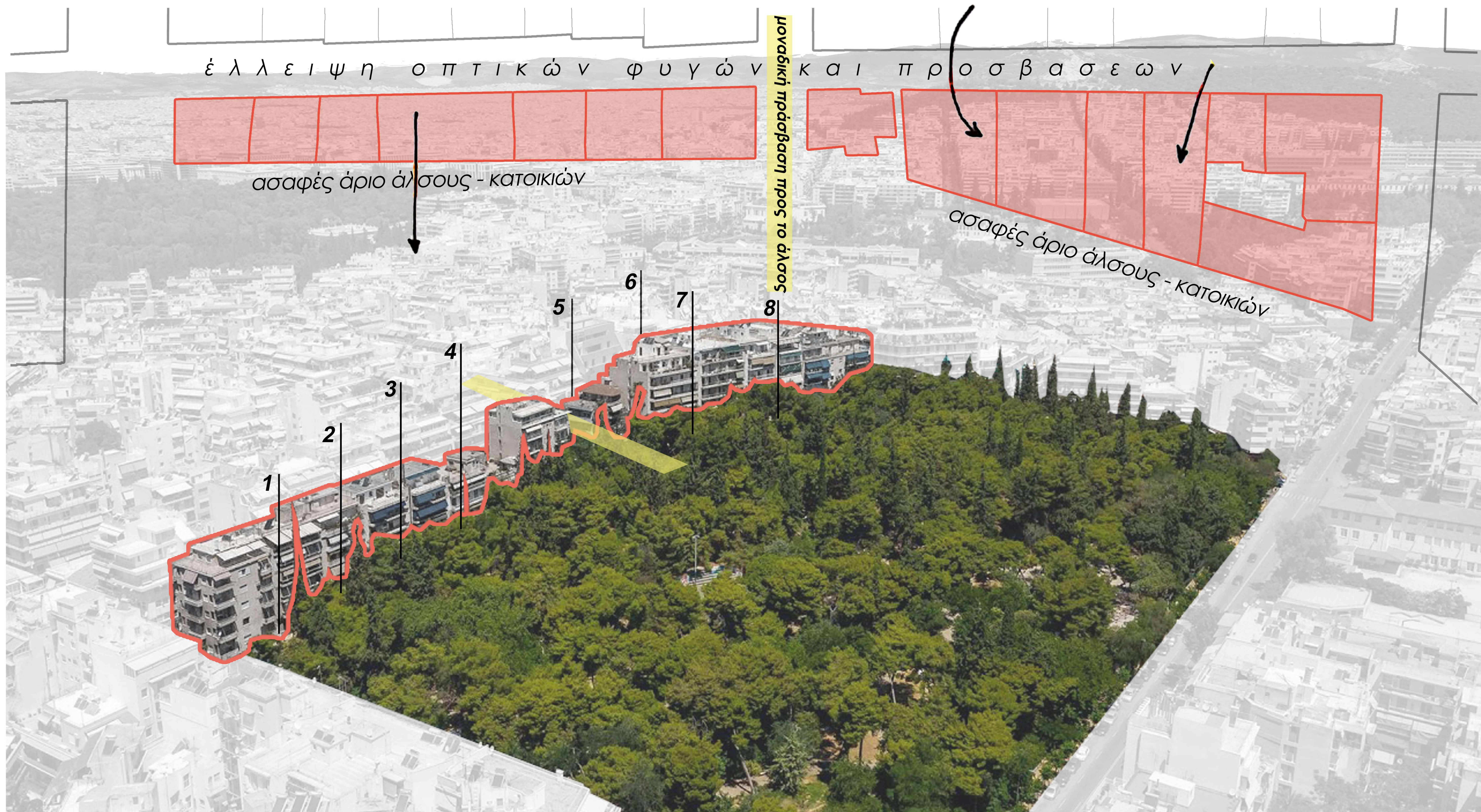
ψυχογαιογραφικός χάρτης ευρύτερης περιοχής



εγκάρσια τομή στο άλσος











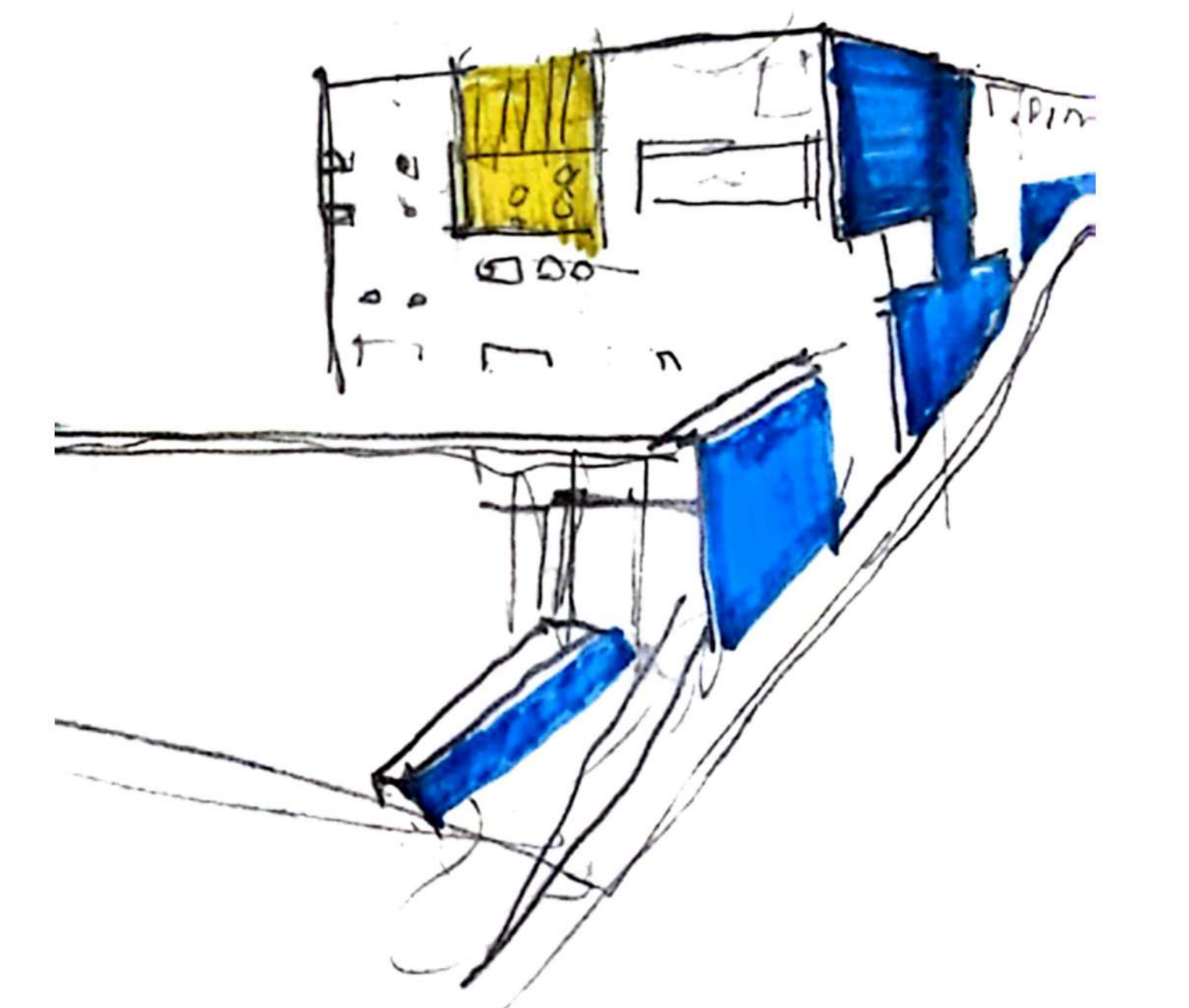
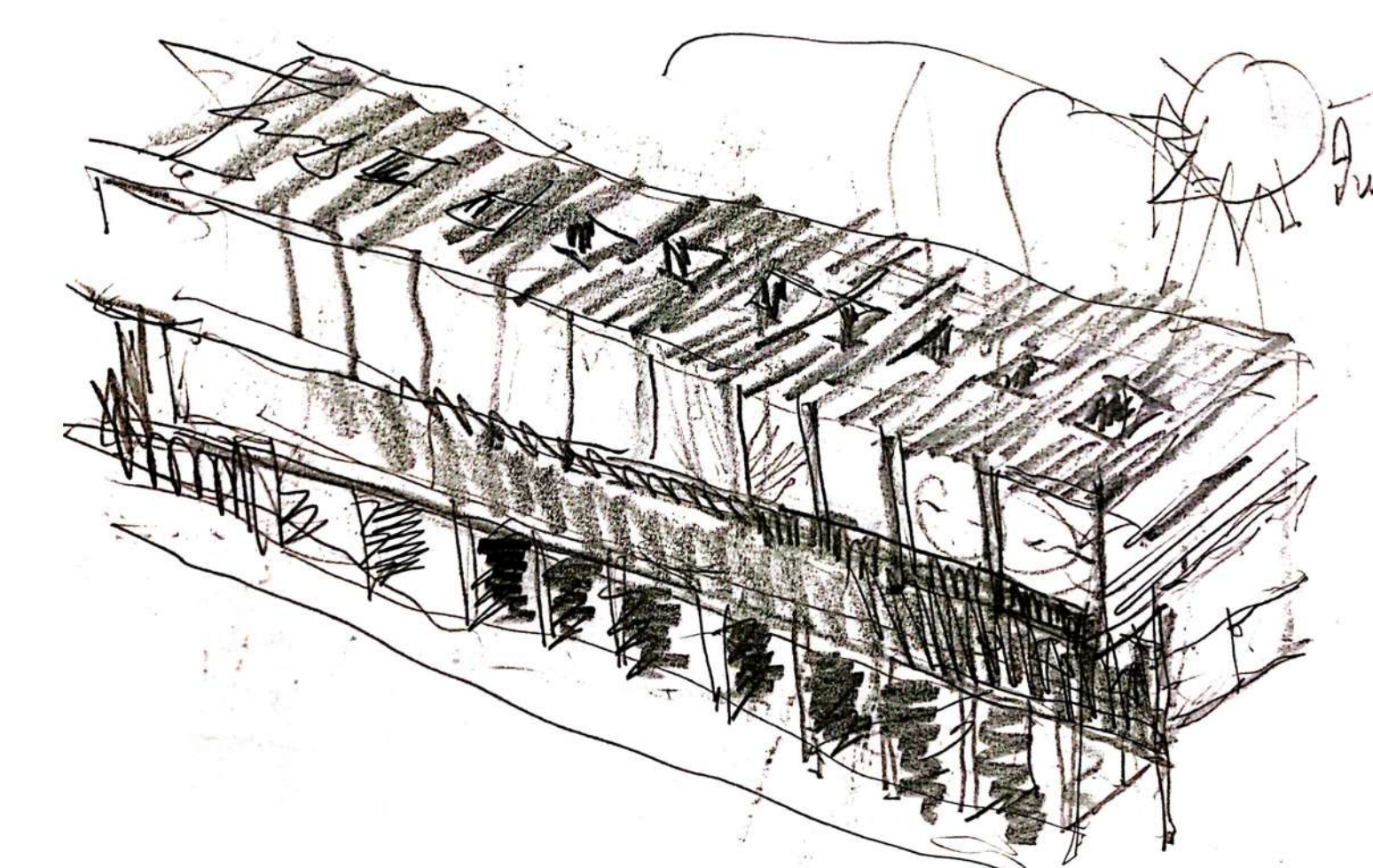
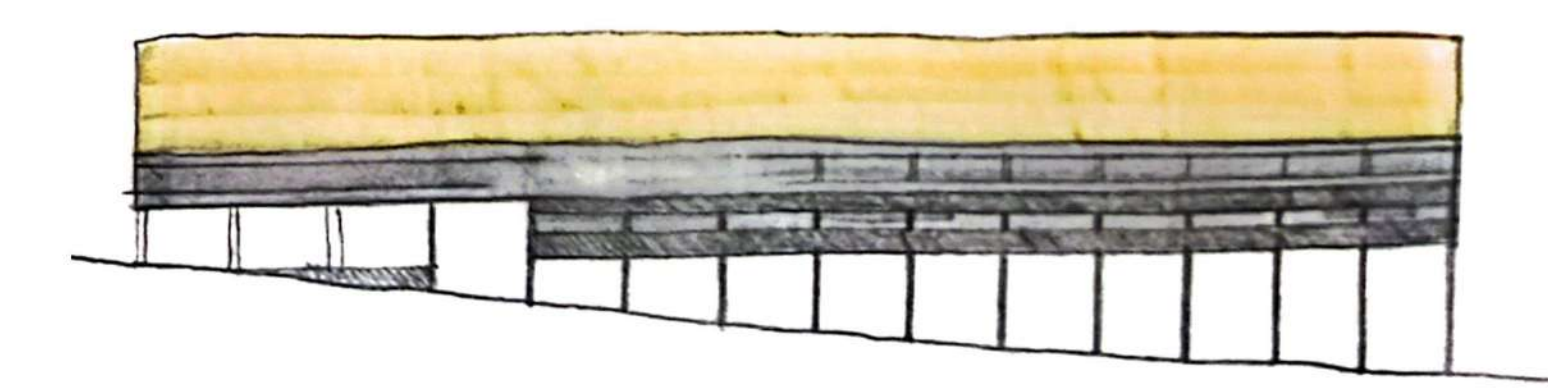
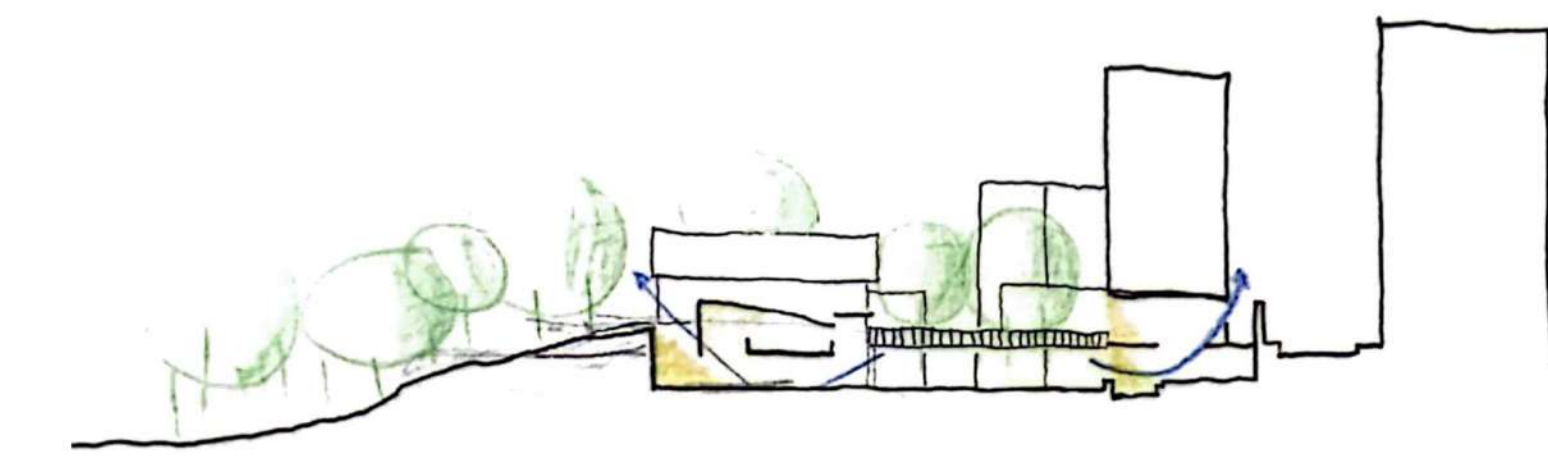
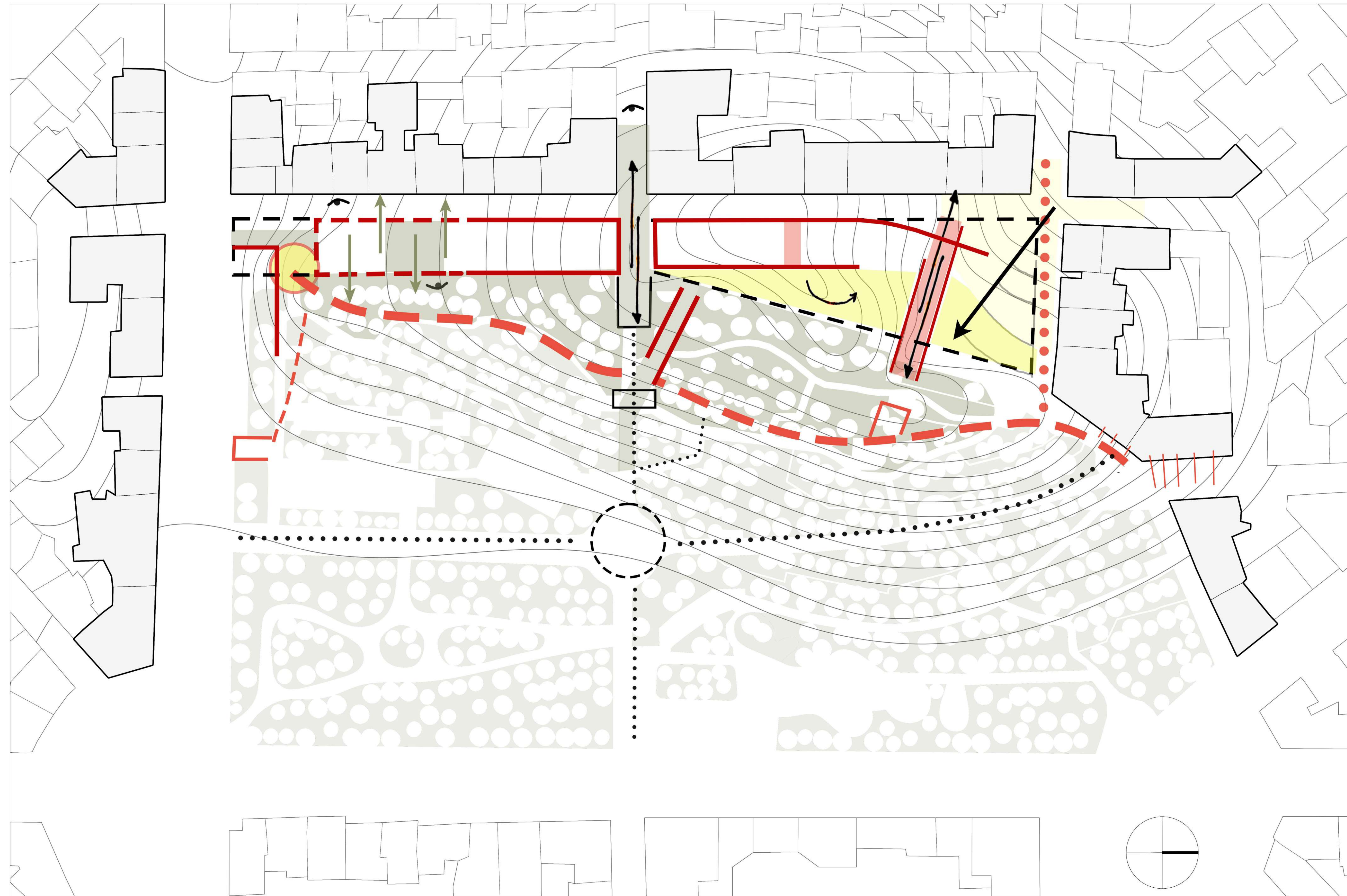
Δημιουργία οπτικών φυγών - προσβάσεων αλσούς-δρόμου




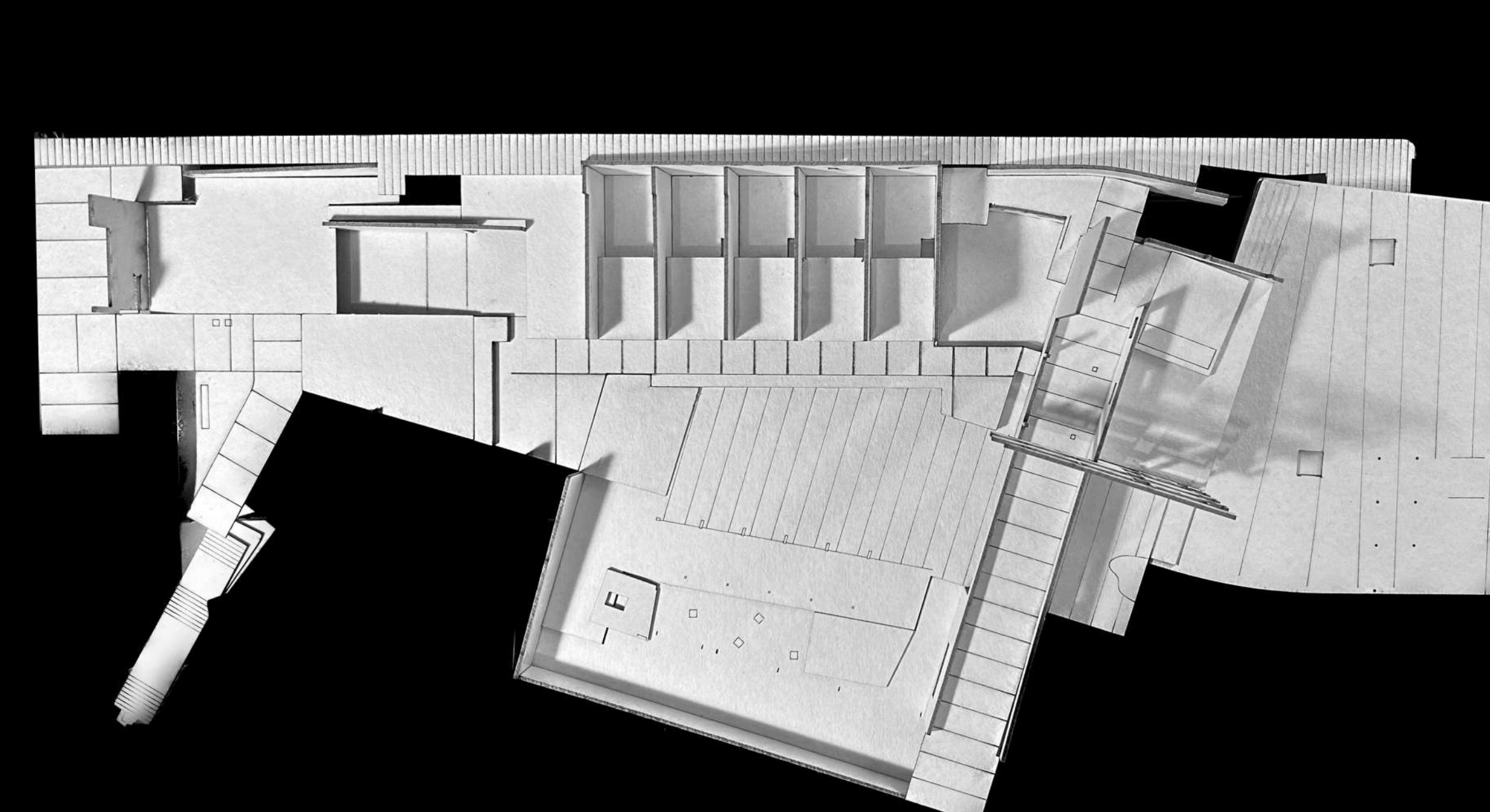


Διατήρηση και ενίσχυση κεντρικής πορείας αλσους




Σημαντική εισχώριση πρασίνου προς το δυτικό μετώπο



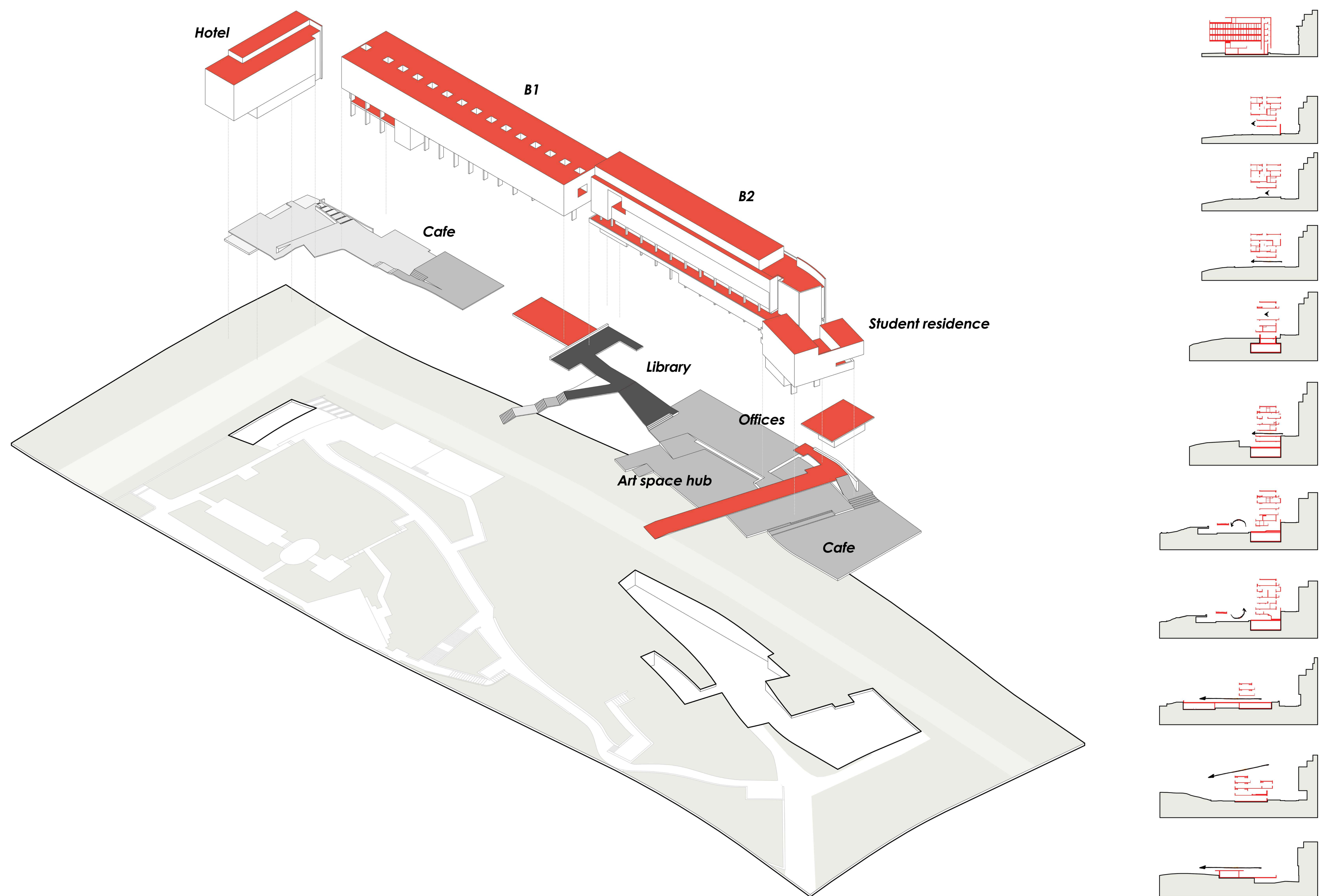
Εξέλιξη ιδέας μέσω προπλασμάτων







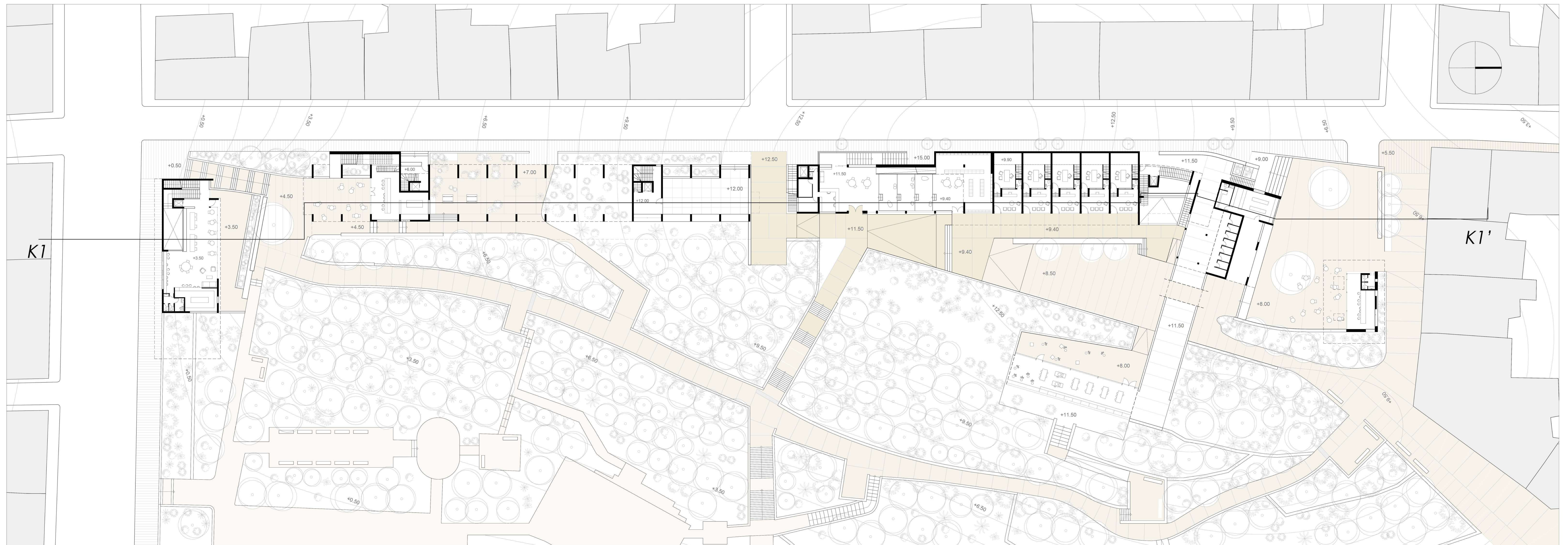




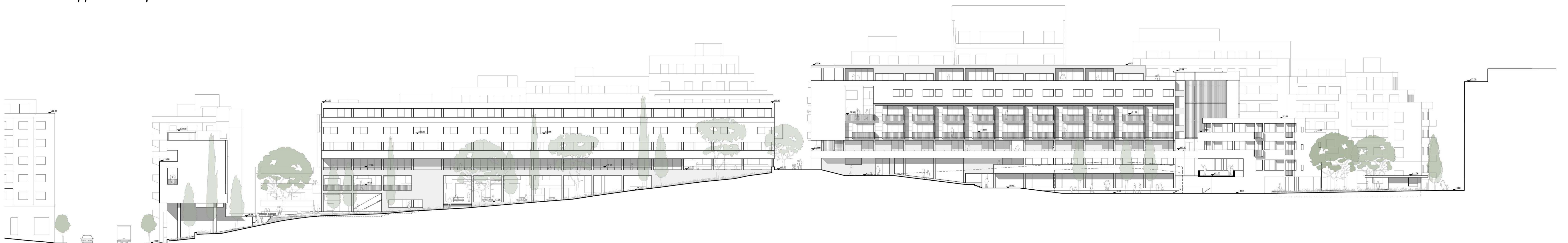




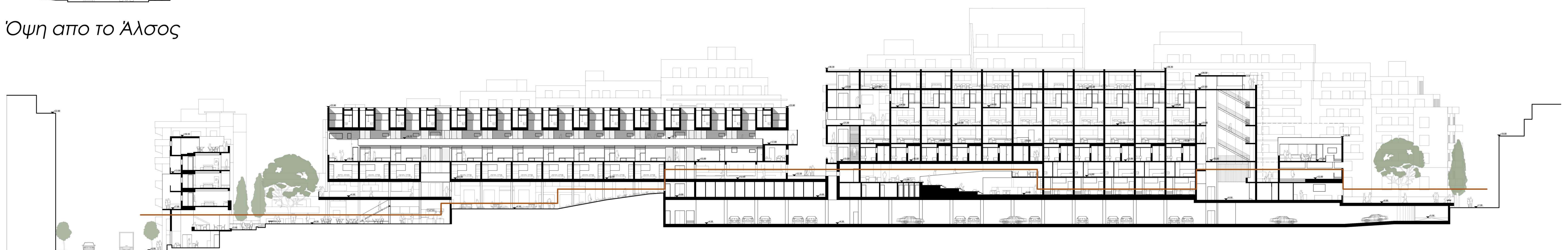




Ανάπτυγμα Ισογείων

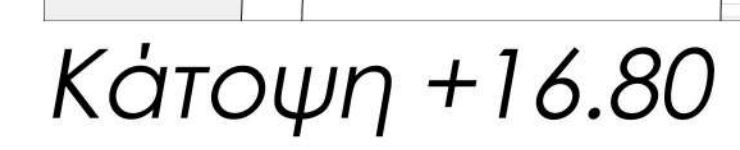


Όψη από το Άλσος



Τομή K1 - K1'

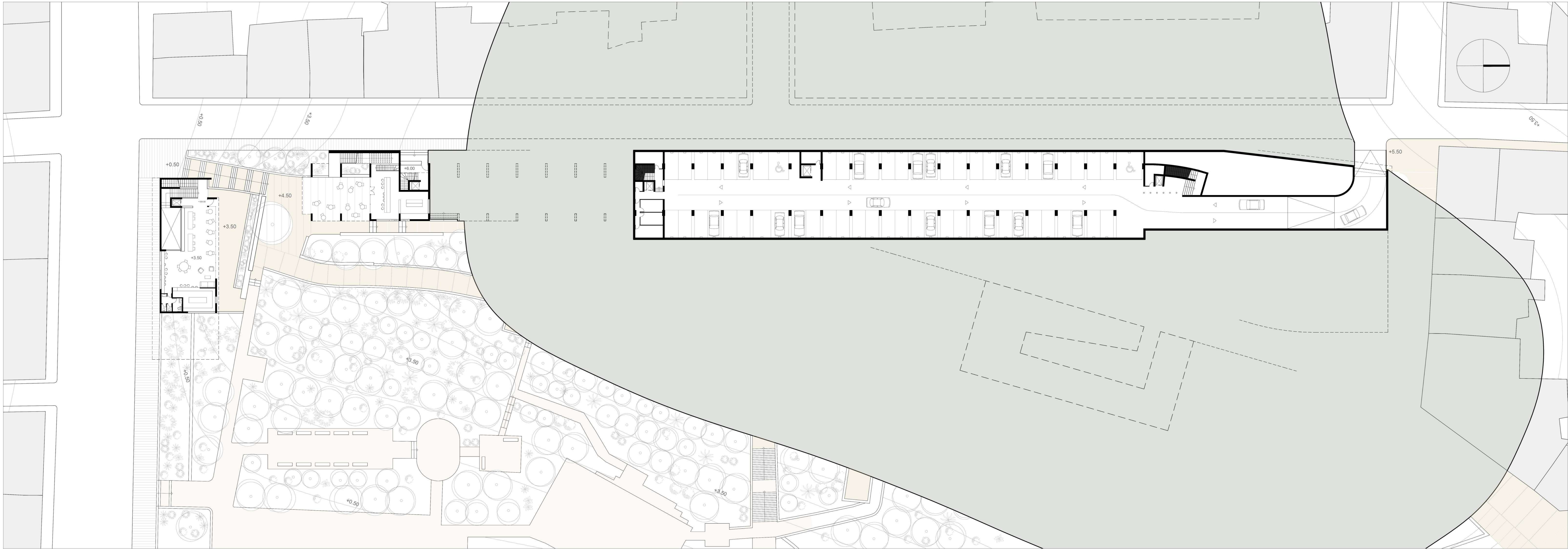




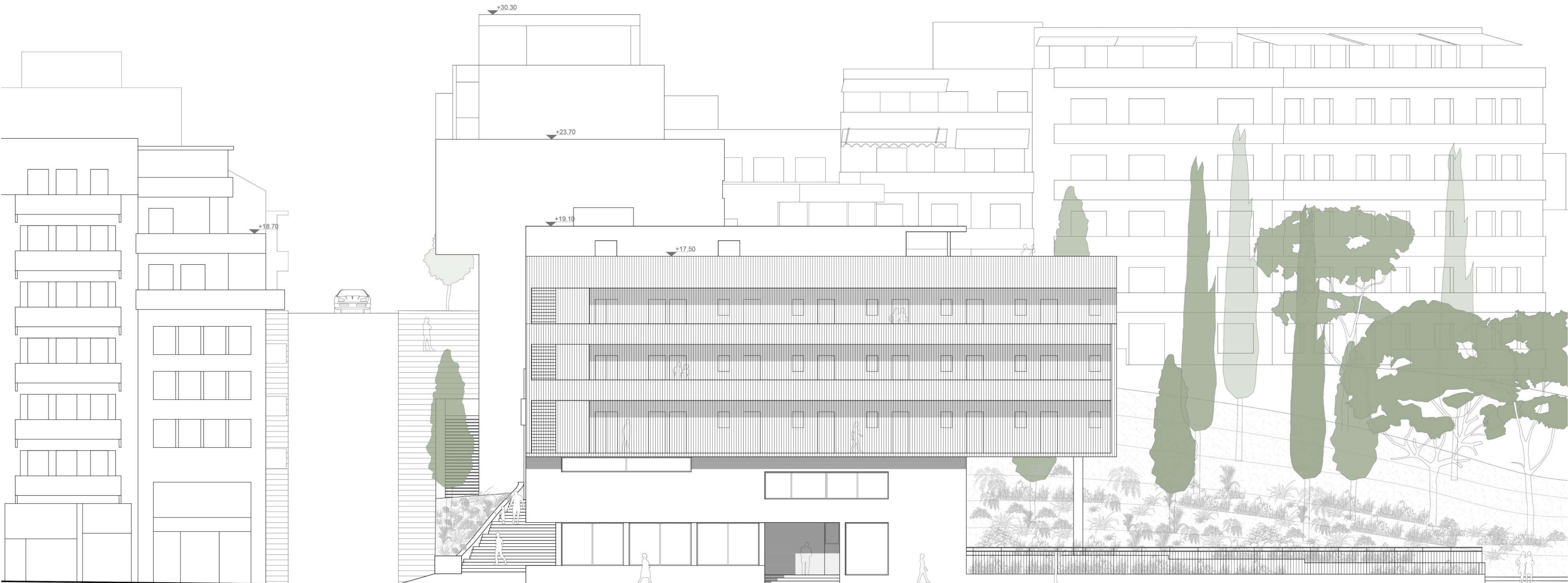






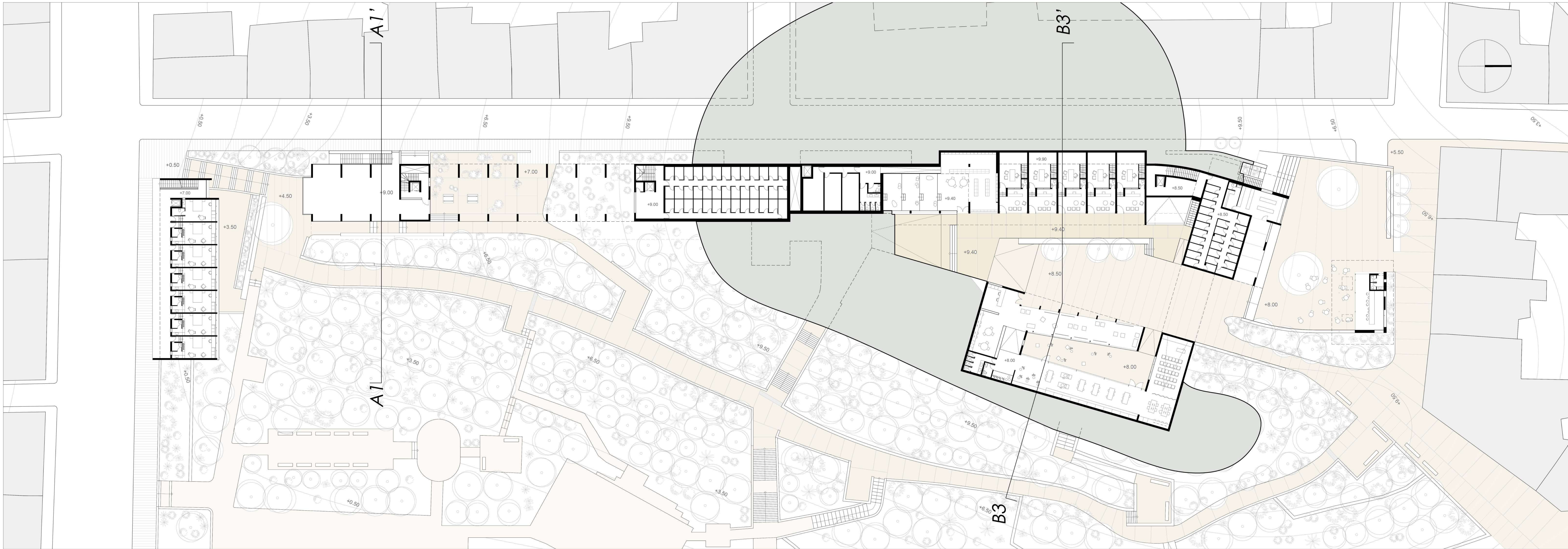


Κάτοψη +6.30

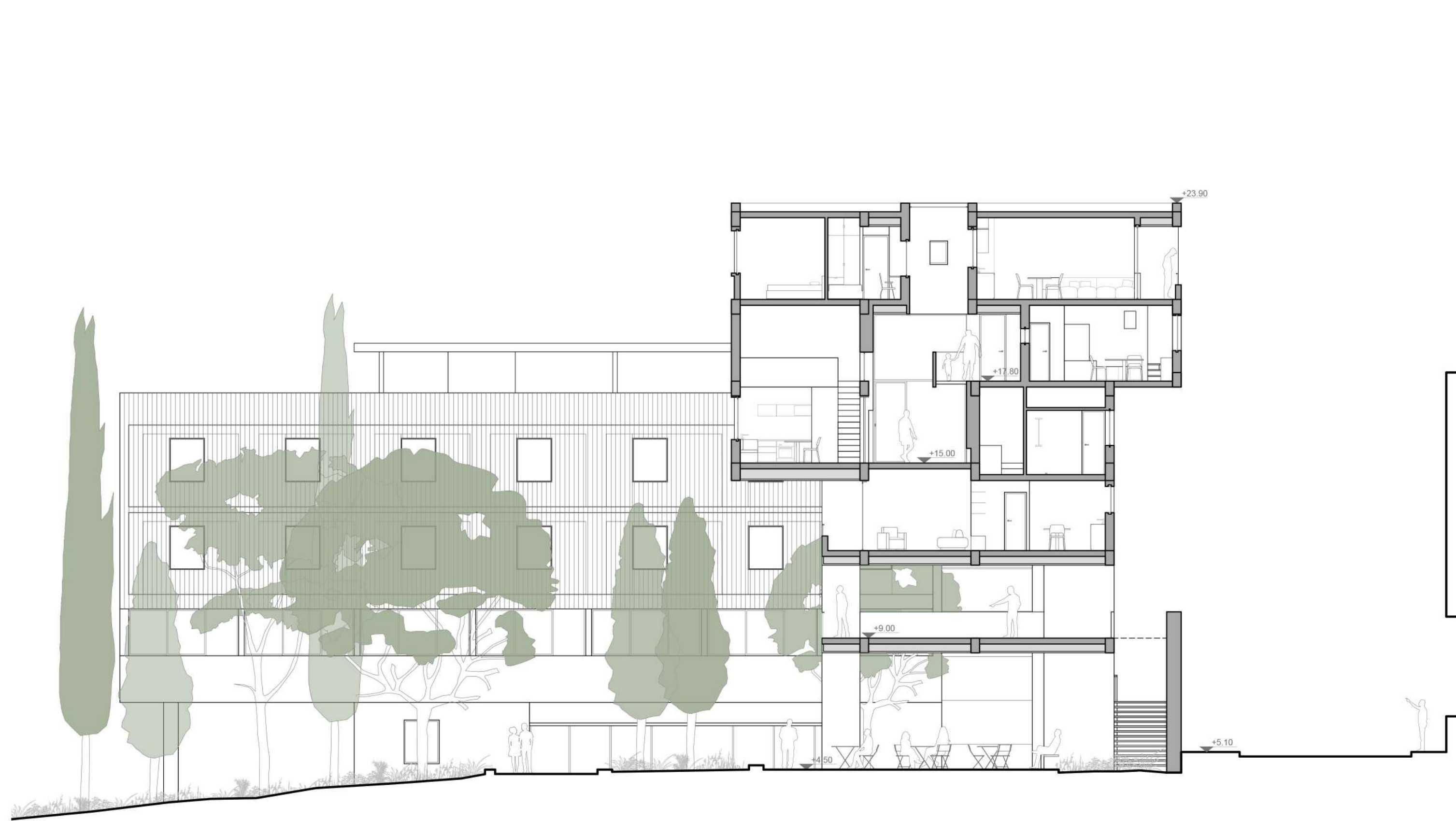


Οψη από την οδό Ευτυχίδου





Κάτοψη +11.00

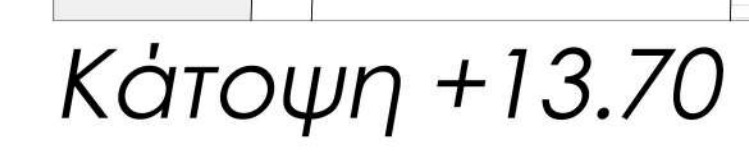


Τομή A1 - A1'

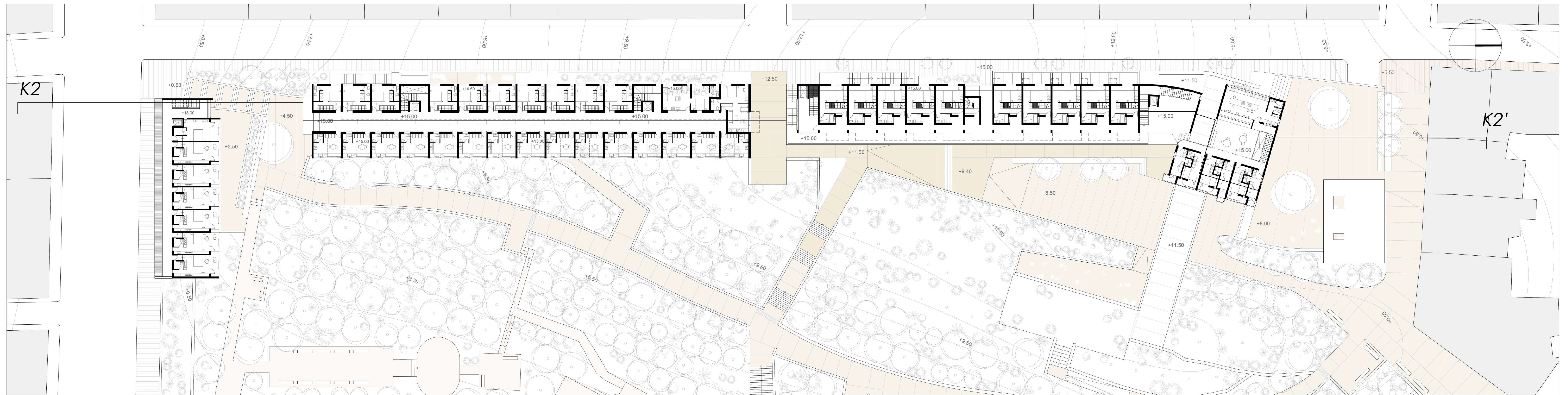


Τομή B3 - B3'

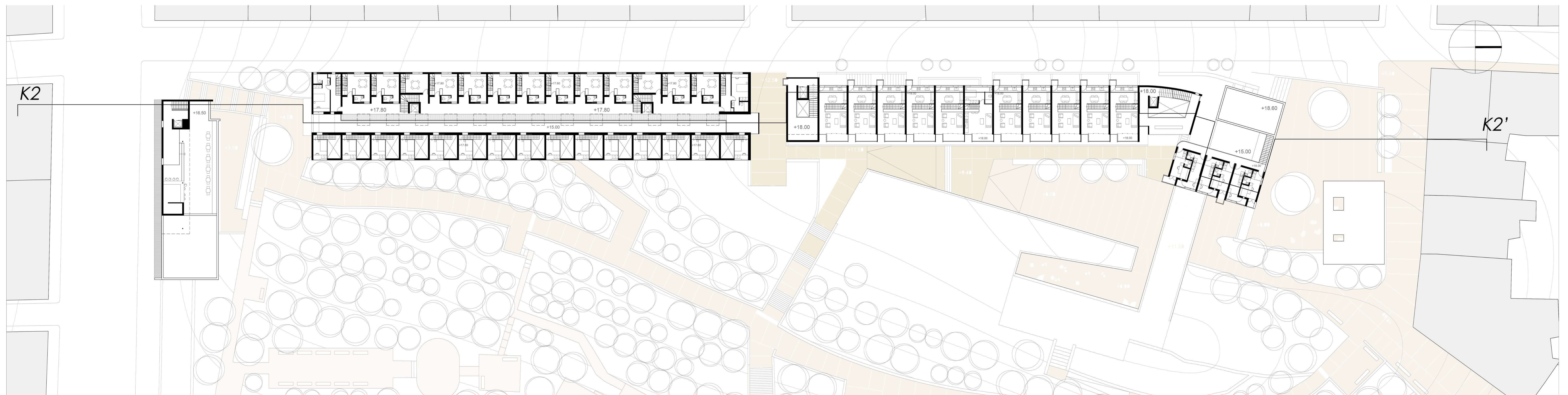




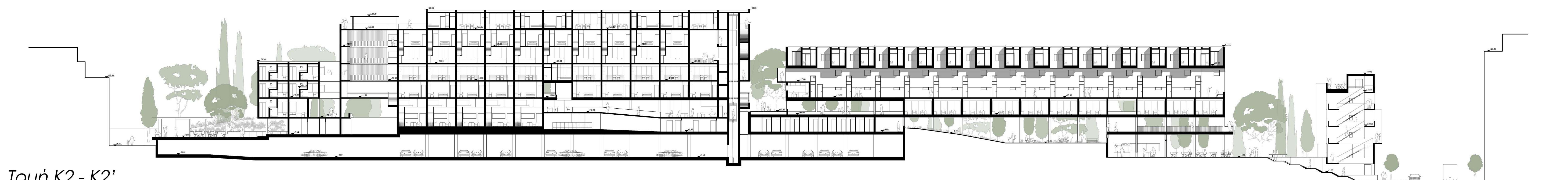




Κάτοψη +16.80



Κάτοψη +19.50

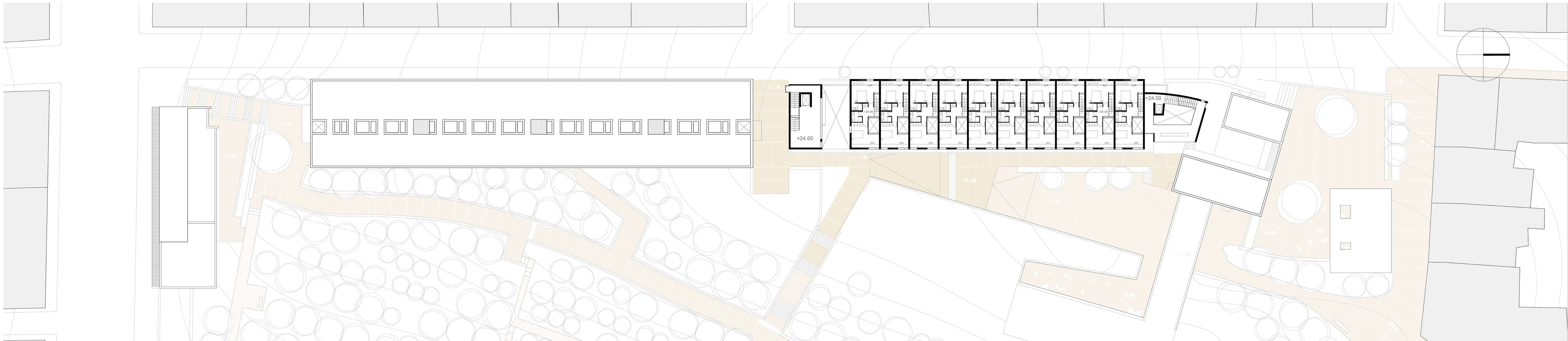


Τομή K2 - K2'

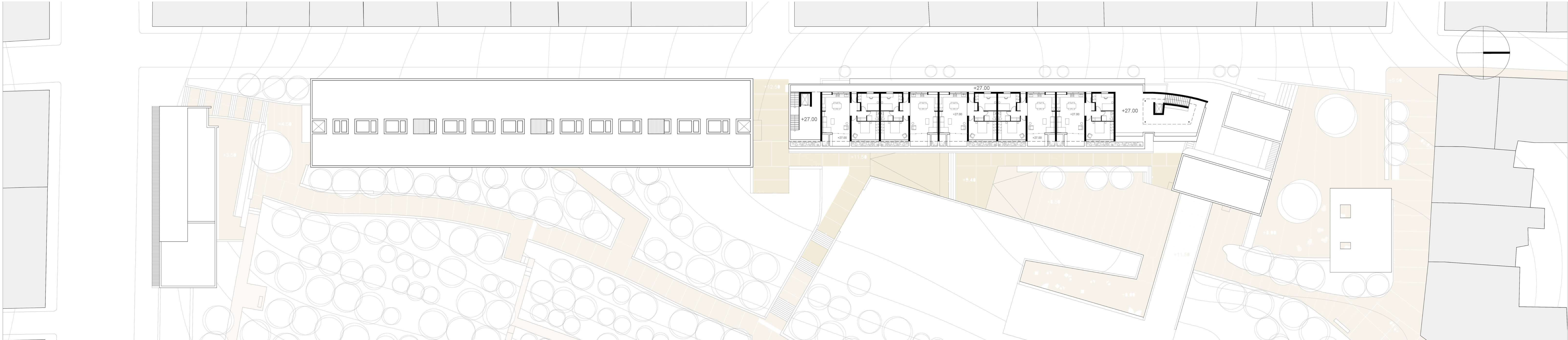




Κάτοψη +22.60

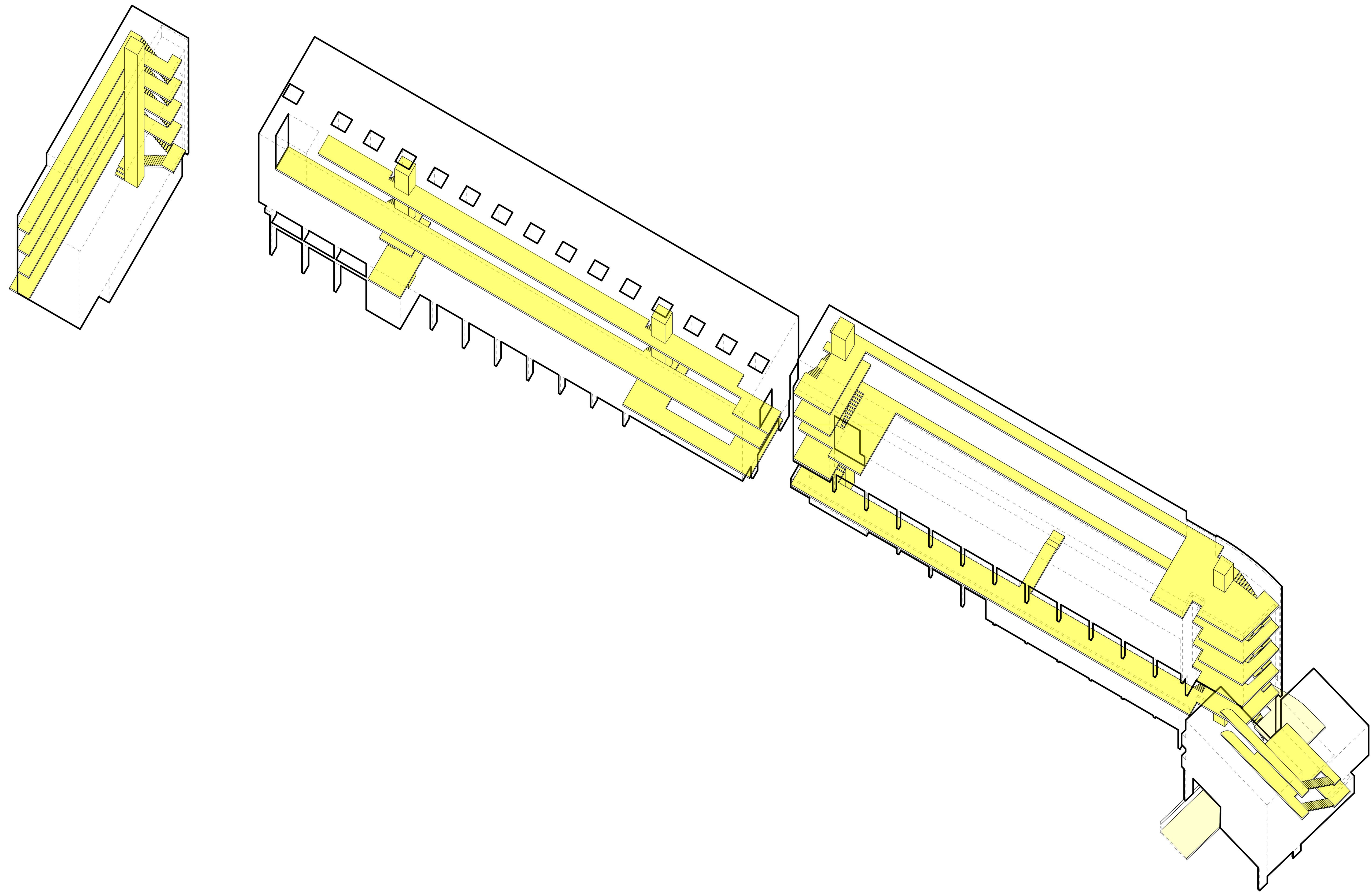


Κάτοψη +25.80

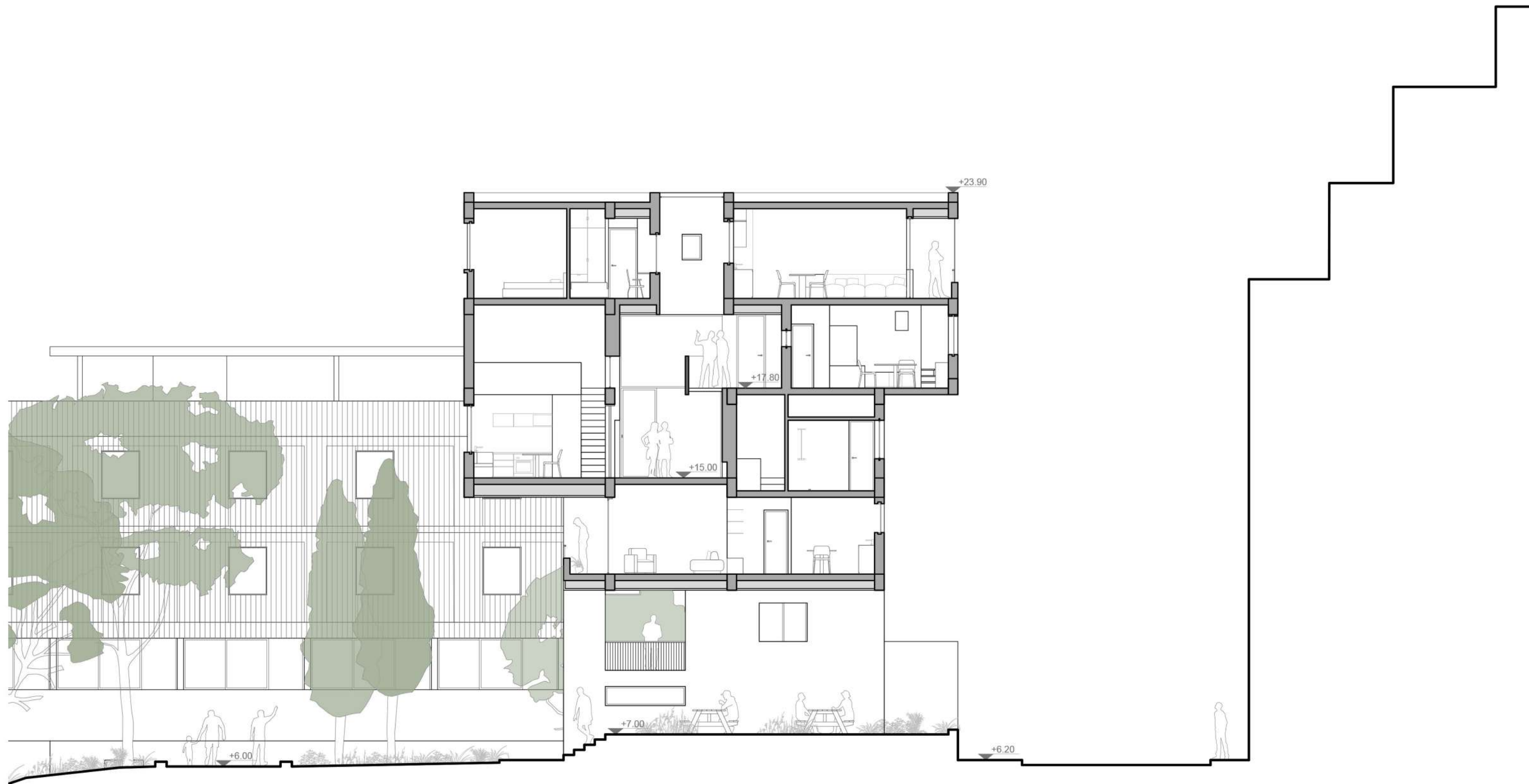


Κάτοψη +28.80

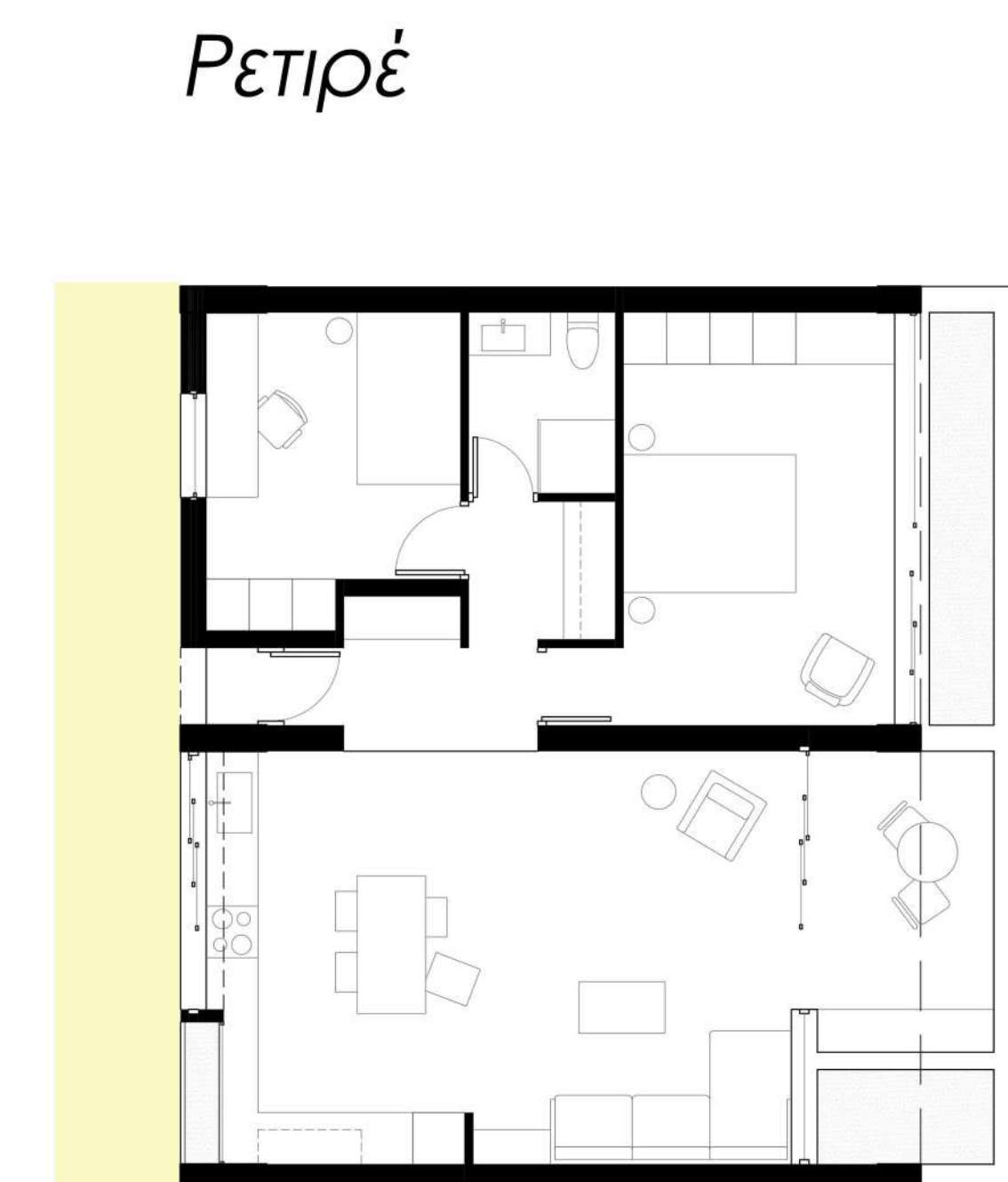
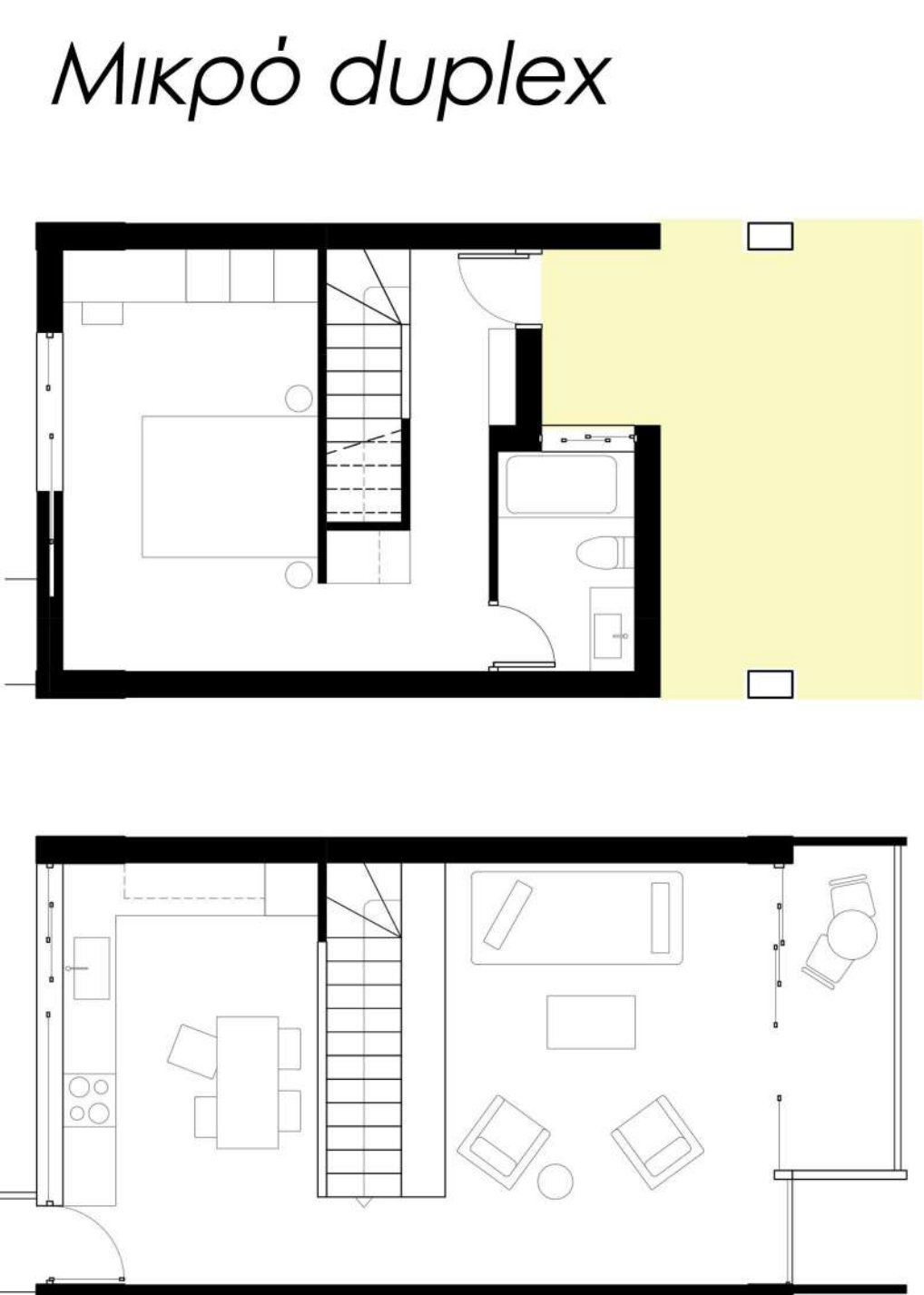
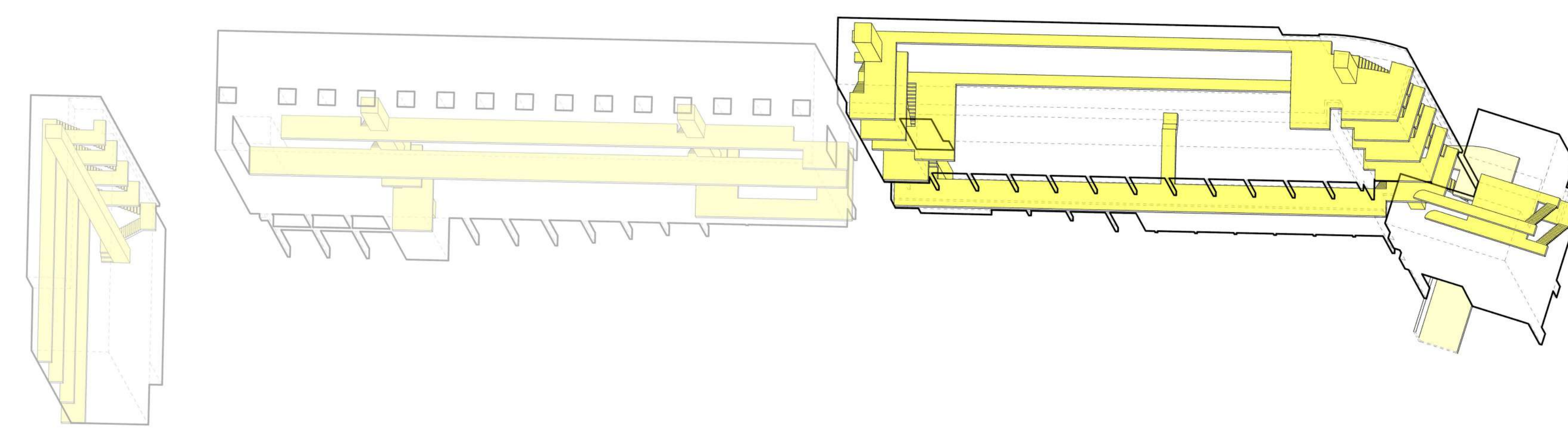
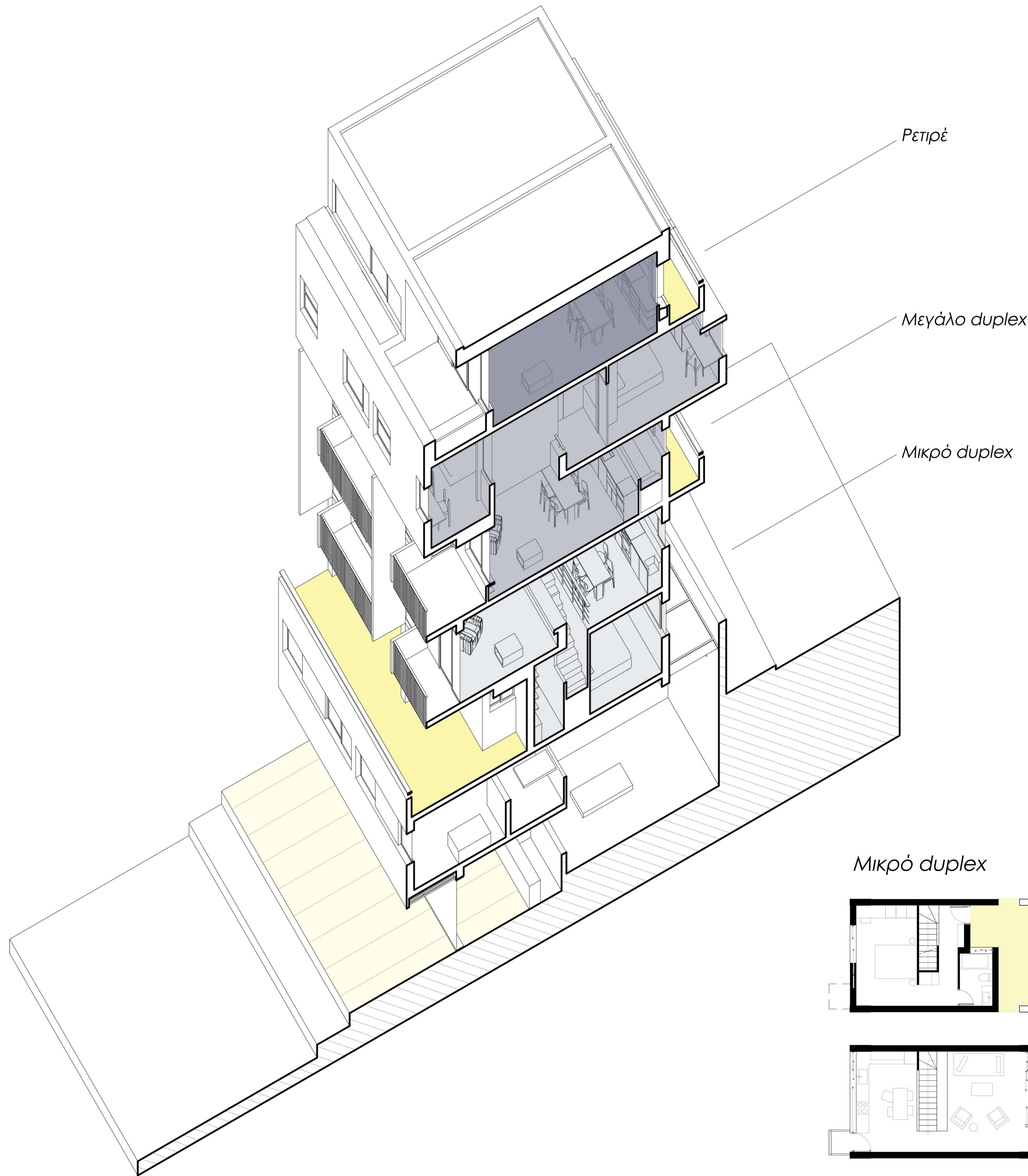




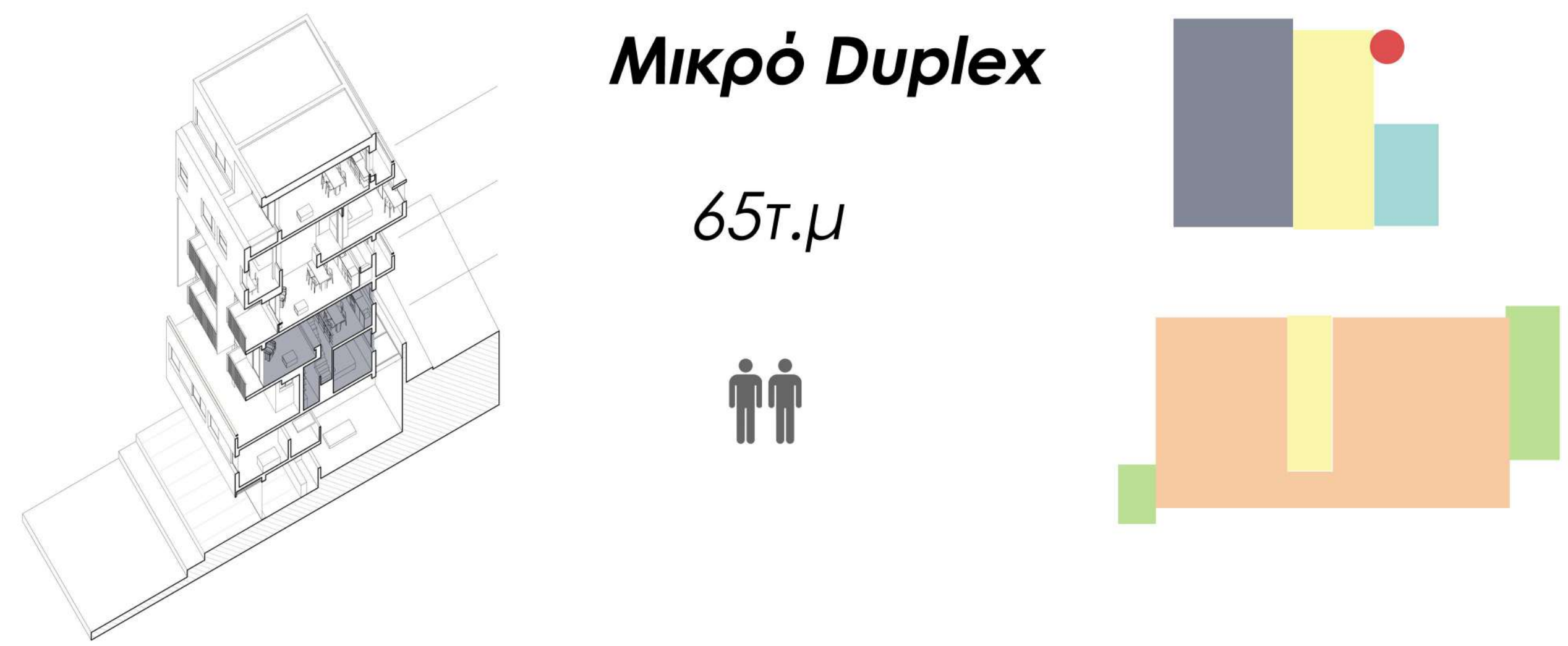




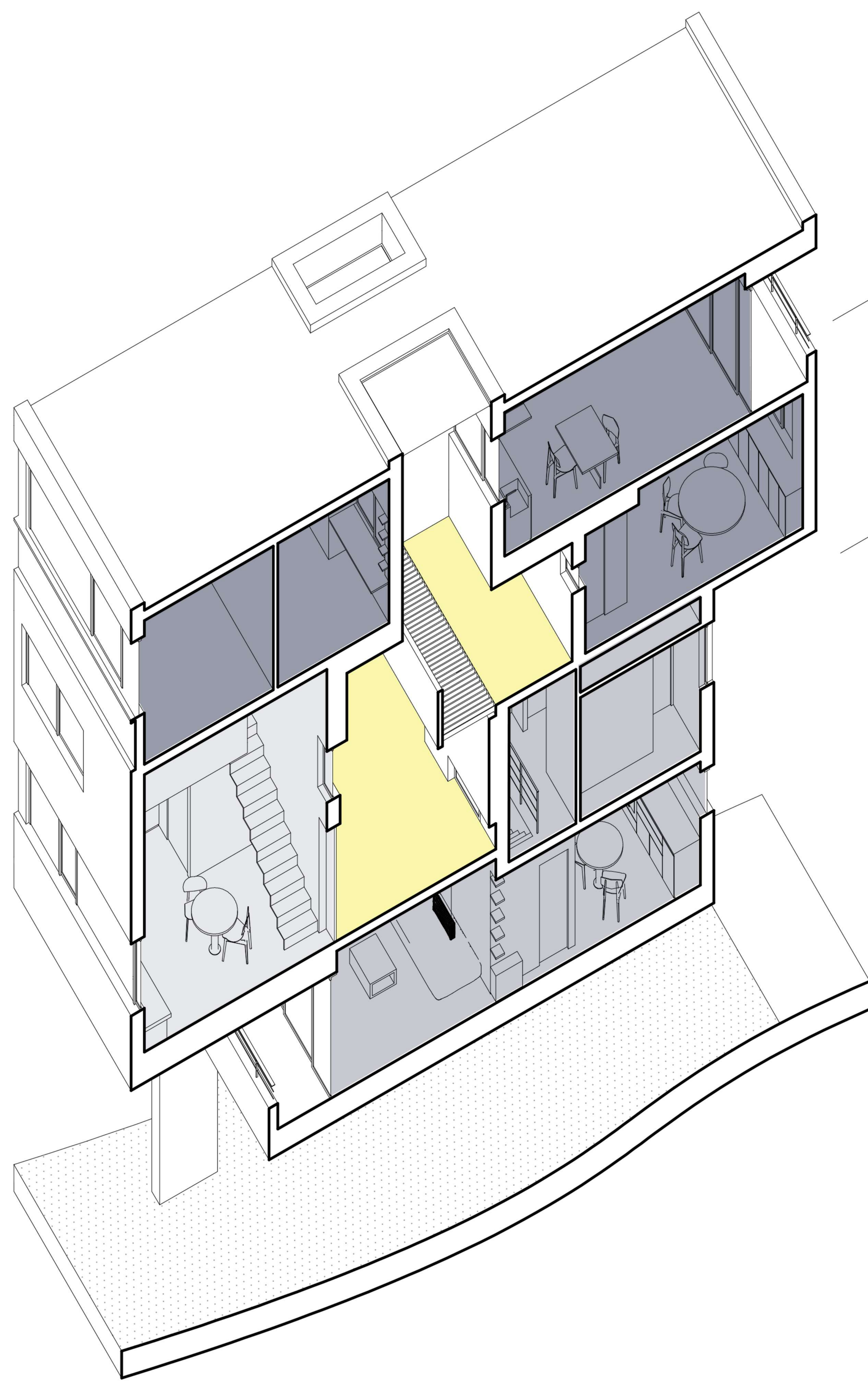








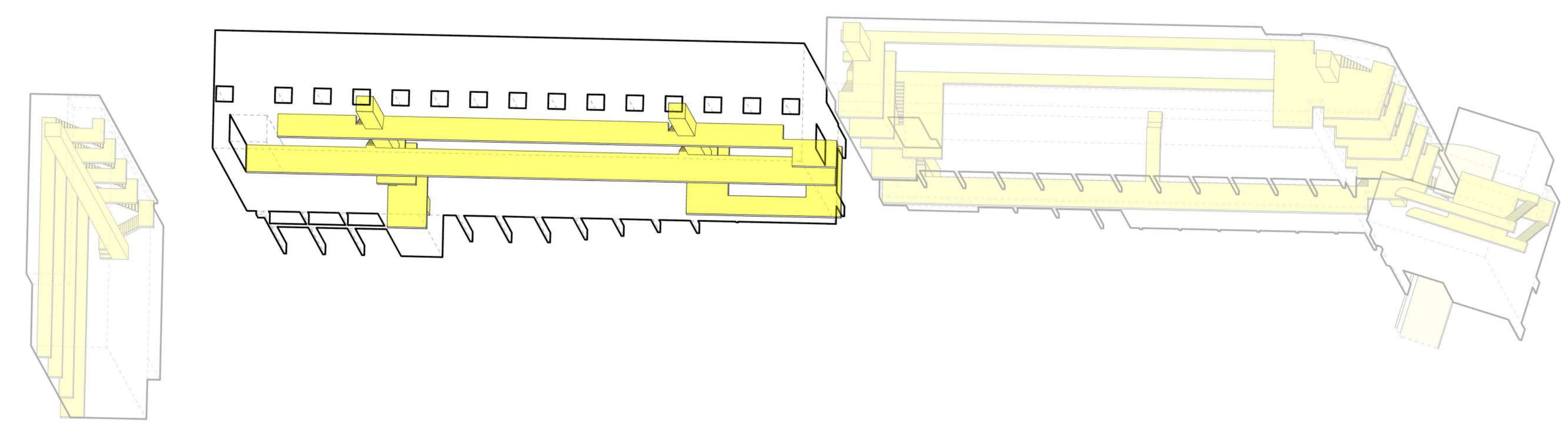




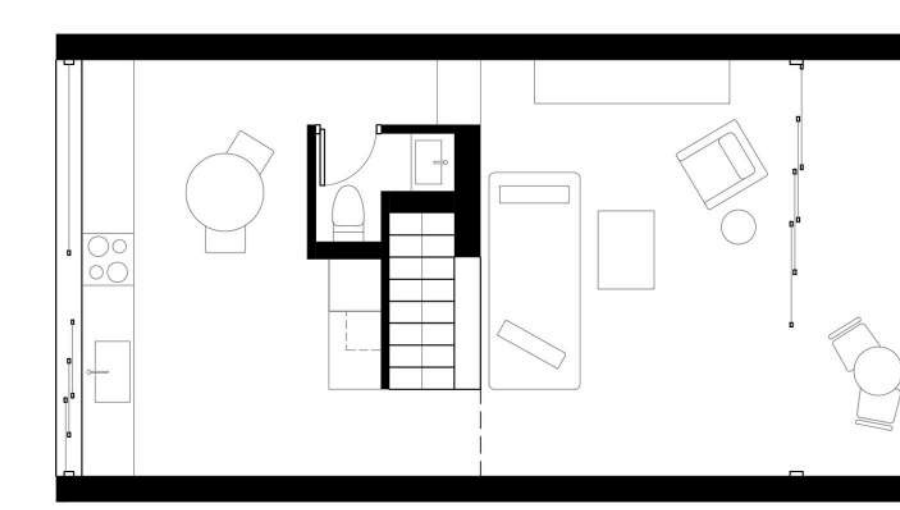
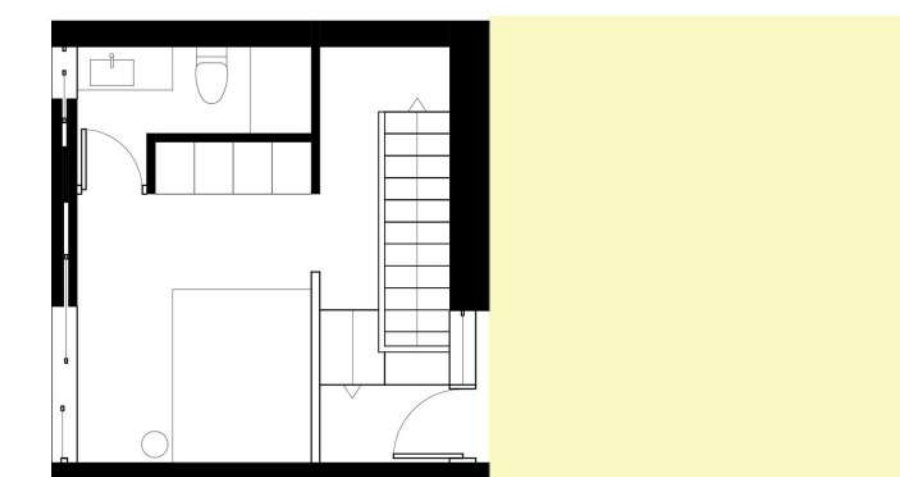
Μεγάλο duplex

Μικρό duplex

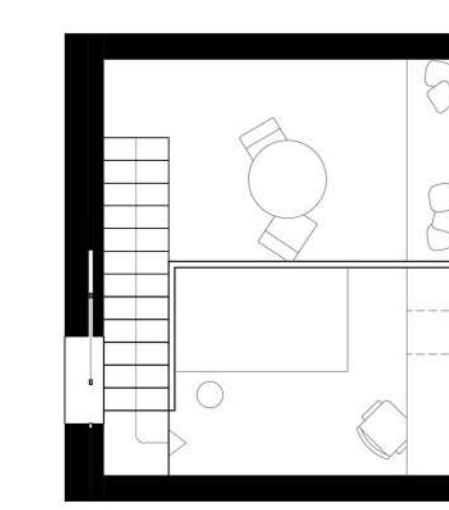
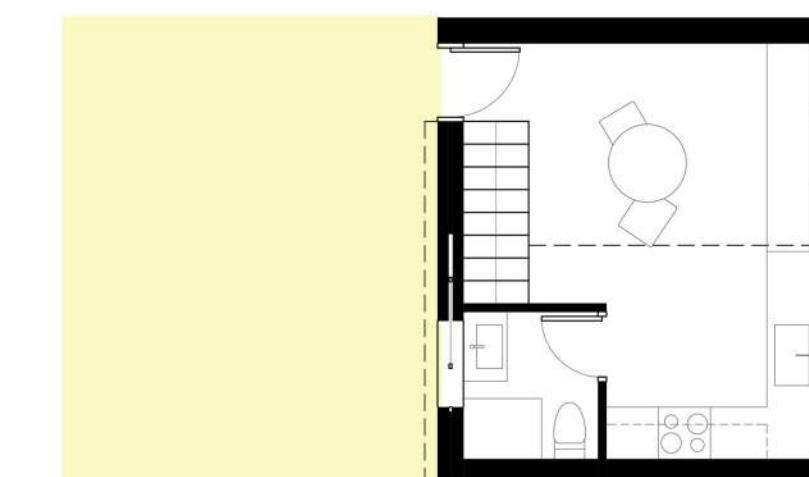
Μεσαίο duplex



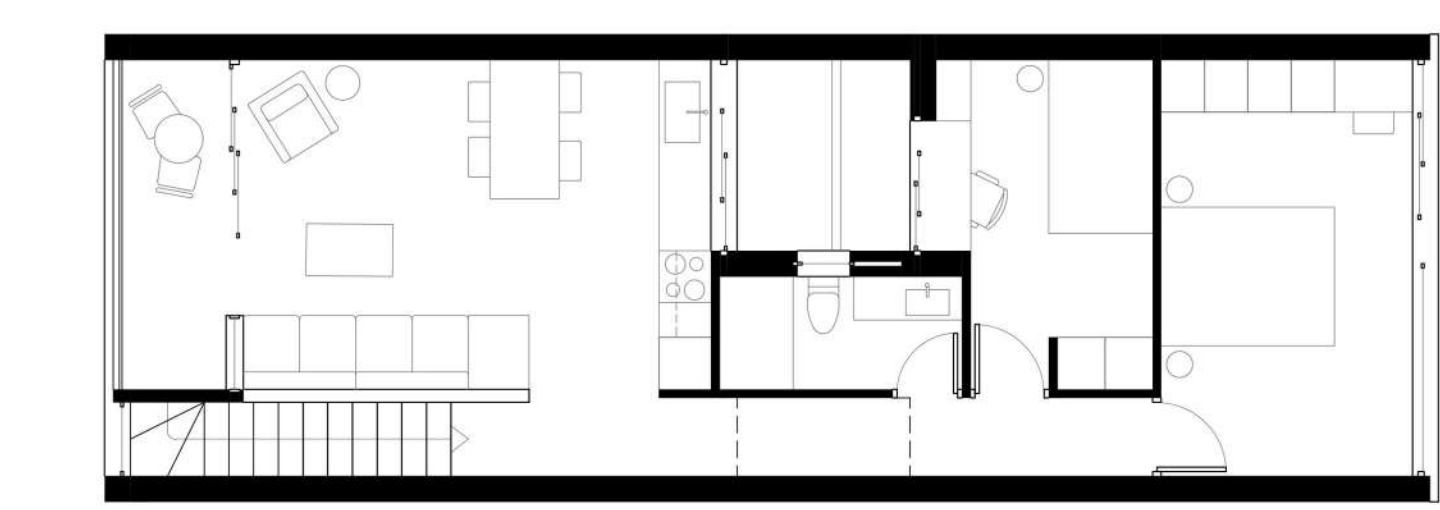
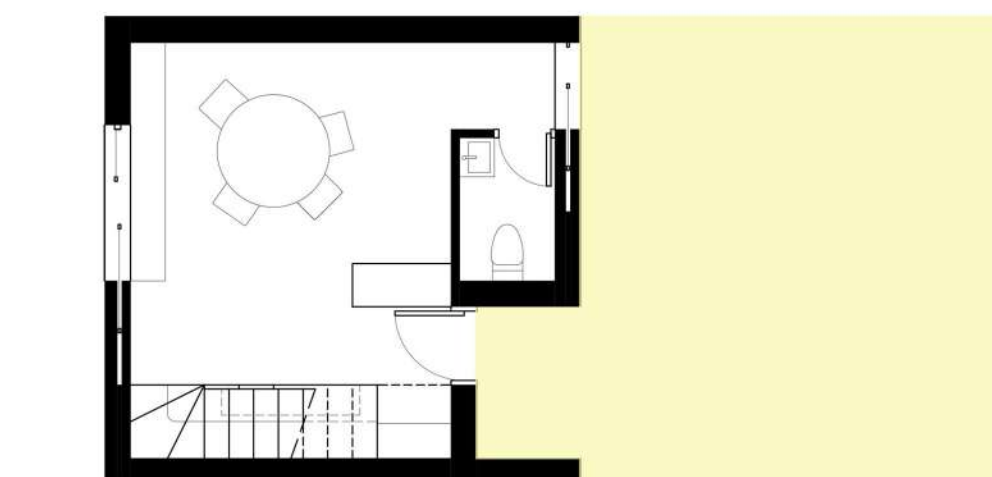
Μεσαίο duplex



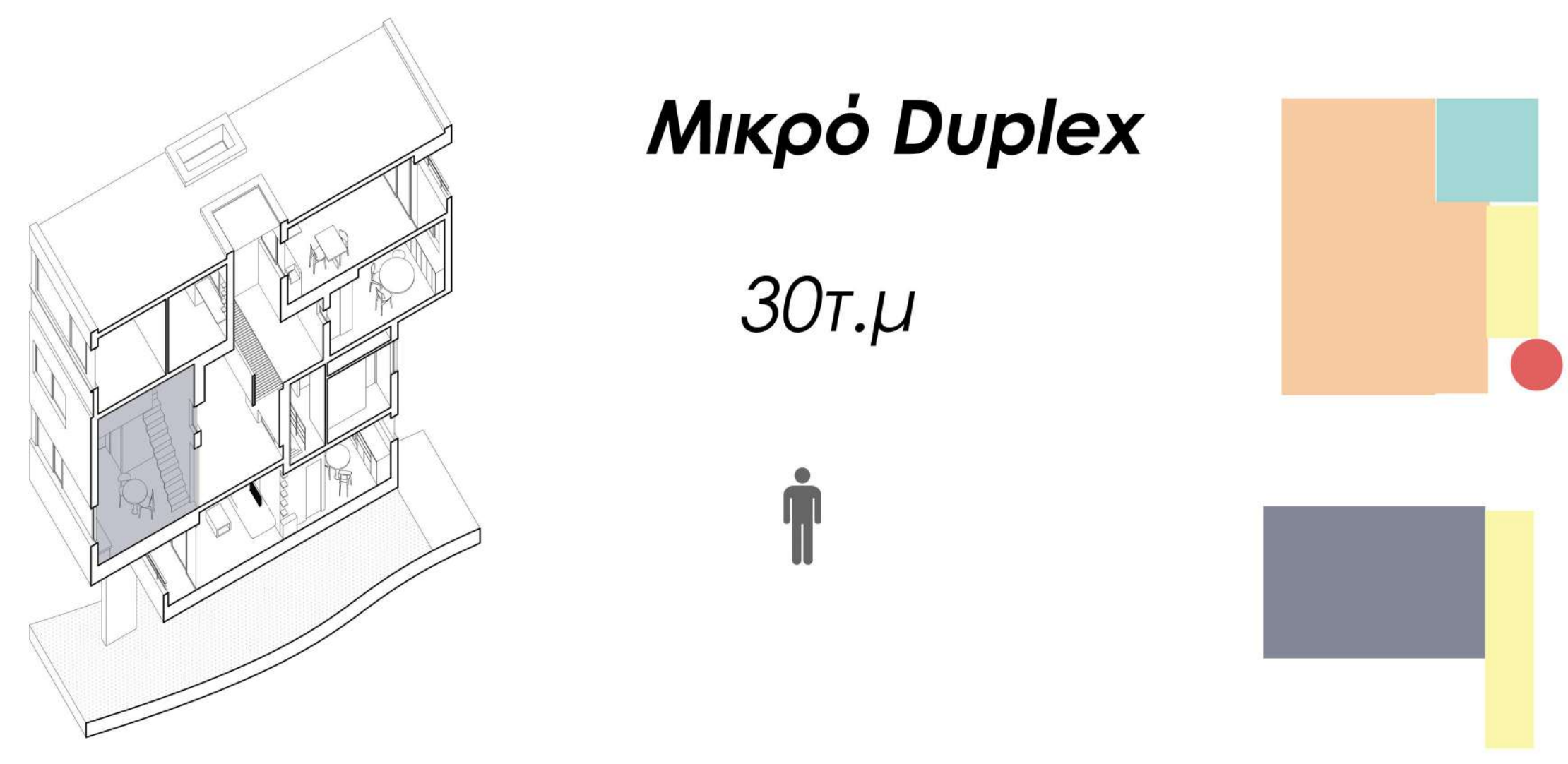
Μικρό duplex



Μεγάλο duplex









Εστίες

Κάτοψη

Τομή Α-Α'

Τομή Β-Β'

Τομή Γ-Γ'

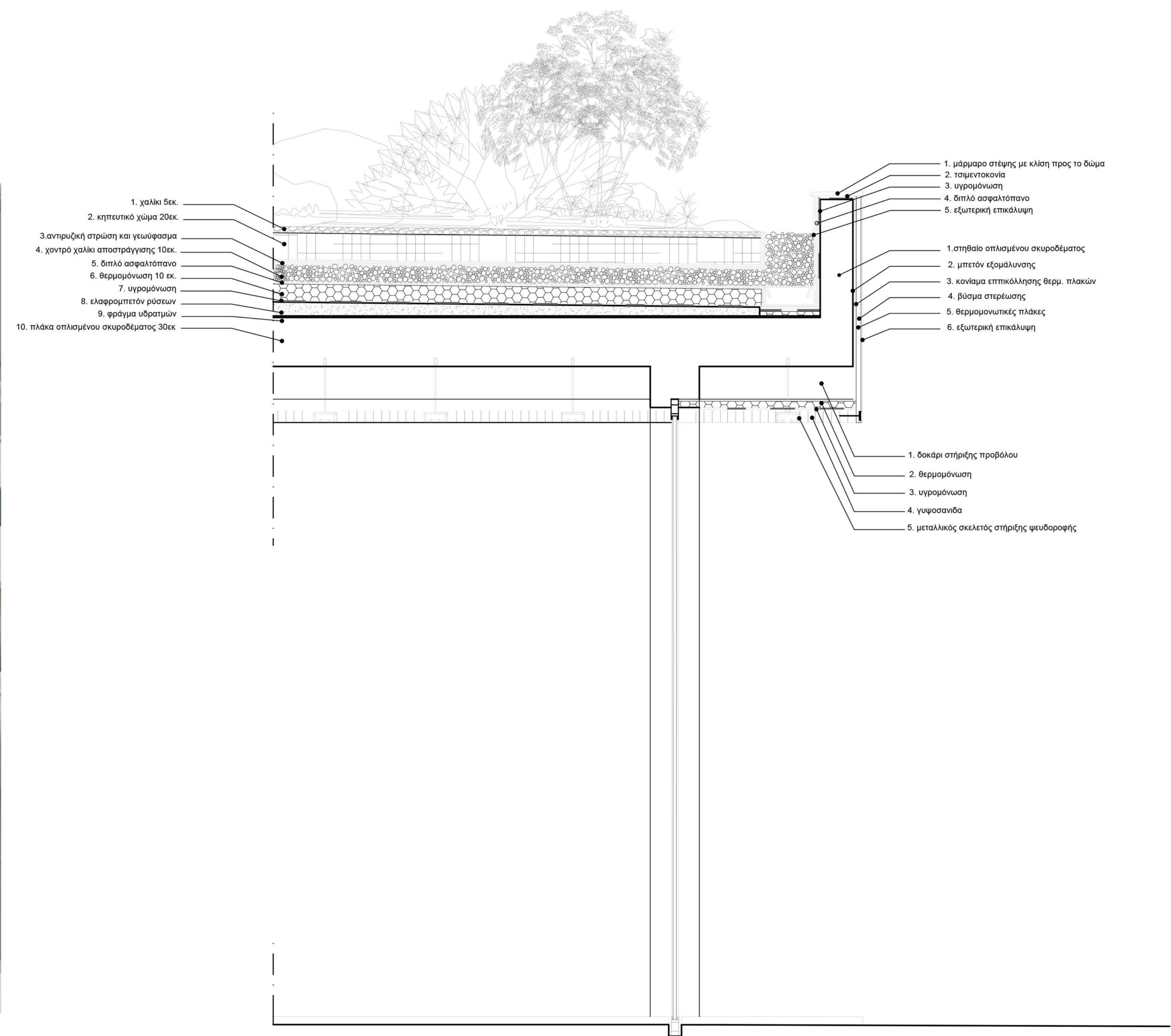
Ξενοδοχείο

Κάτοψη

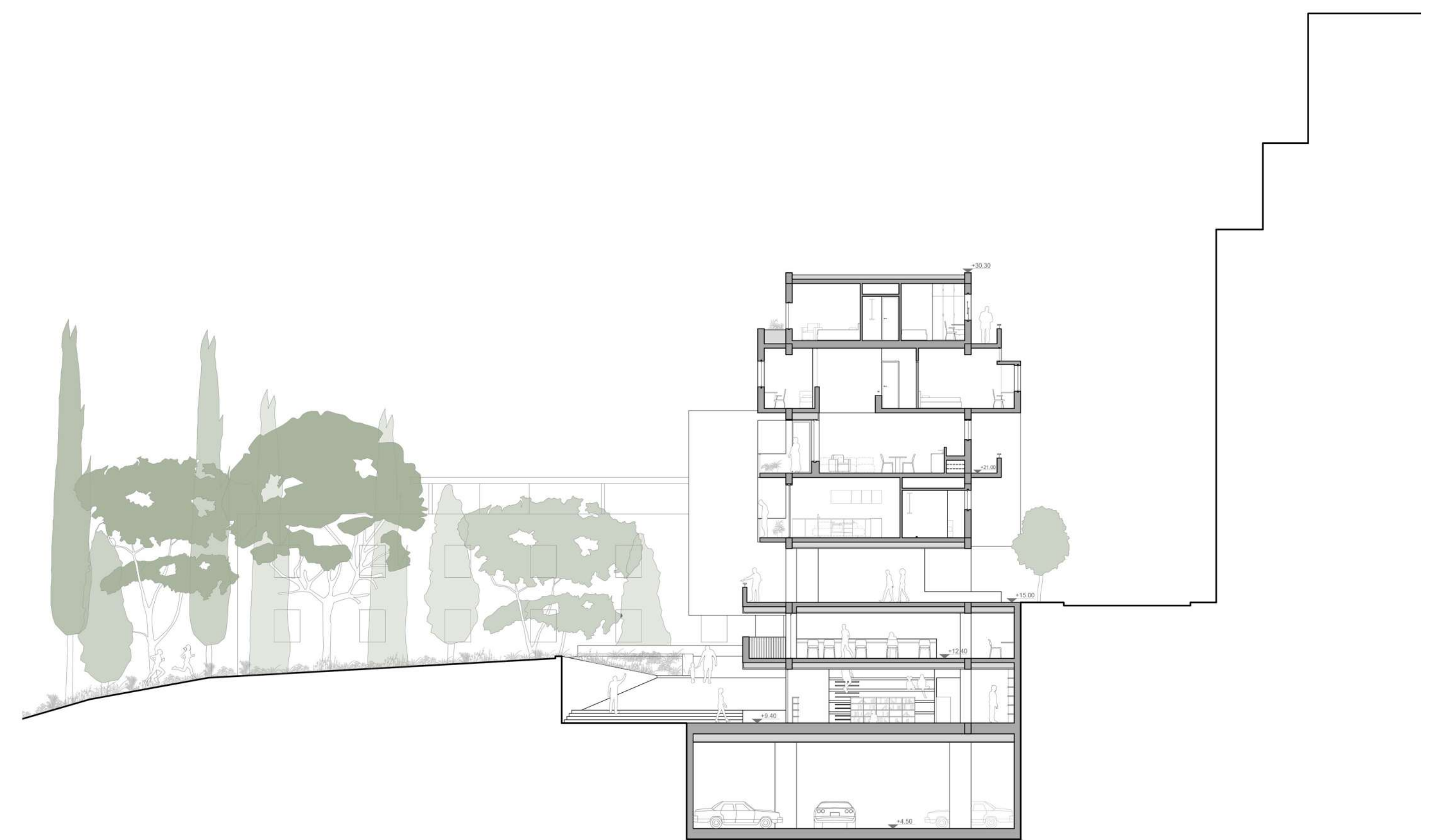
Τομή Α-Α'

Τομή Β-Β'









κλίμακα 1:20







εξέλιξη κατασκευής μακέτας



μακέτα 1:200



