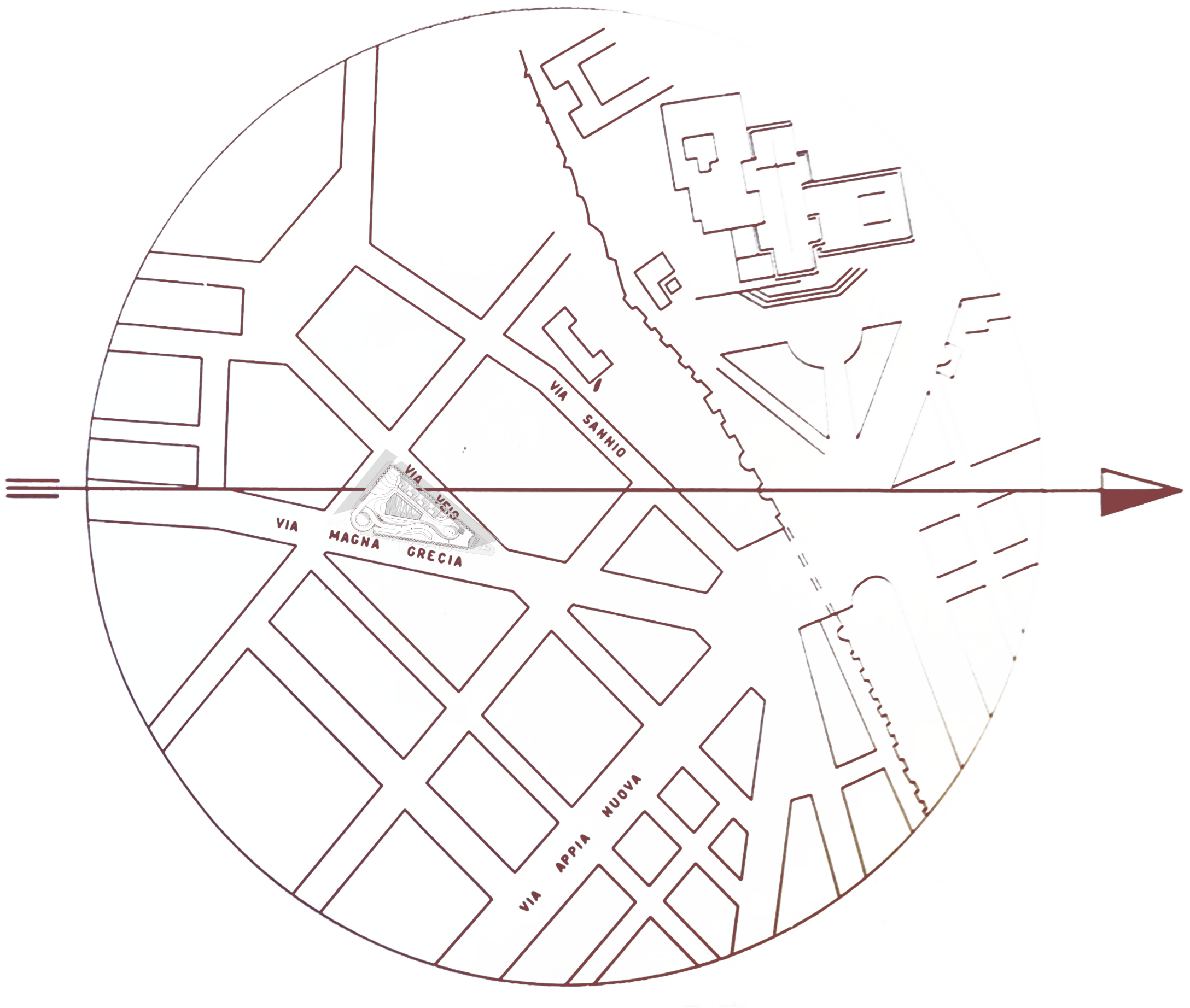
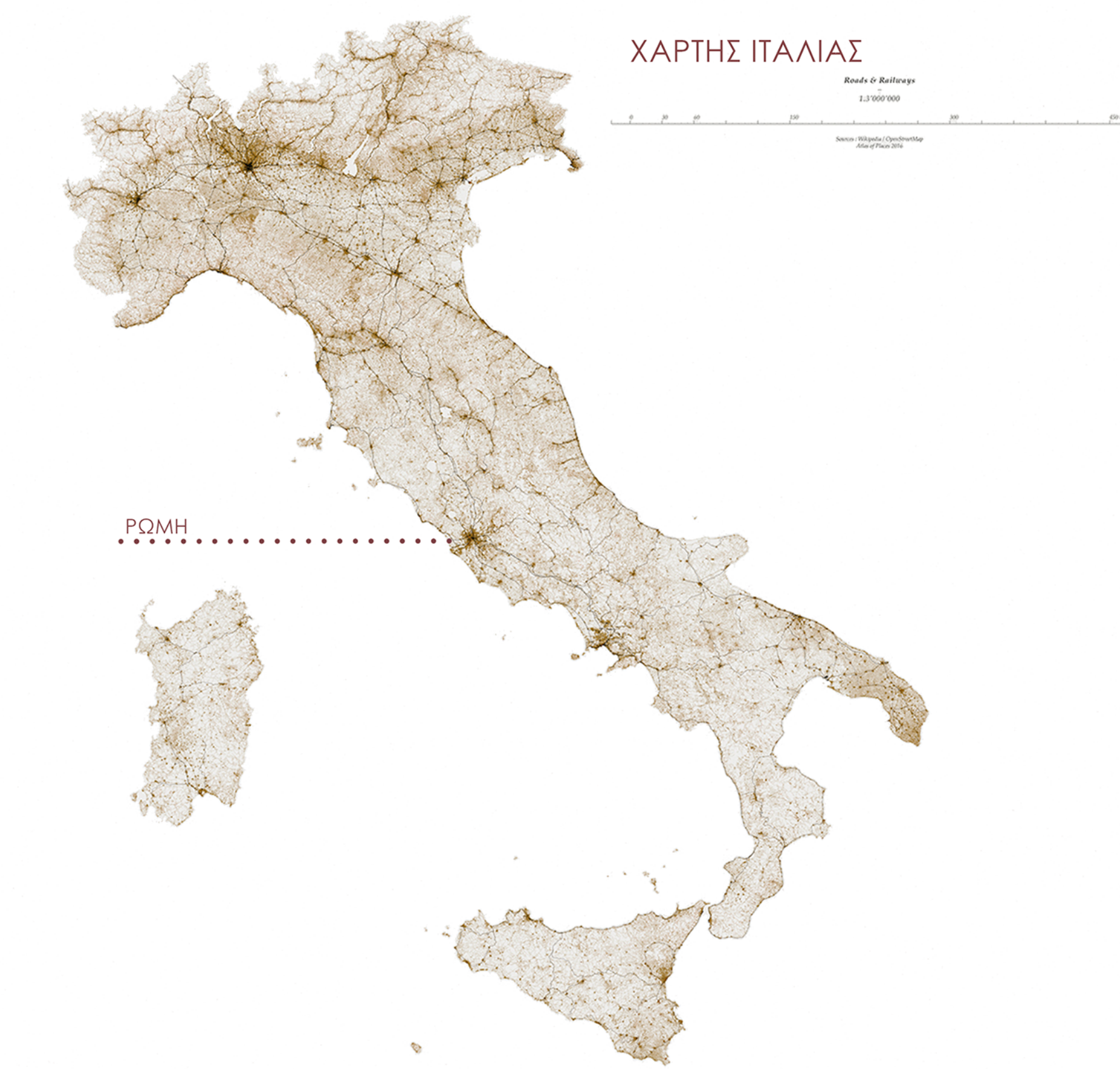



Επανάχρηση και Αναβίωση του Mercato Metronio στη Ρώμη  
με Βιοκλιματικά Χαρακτηριστικά  
Μουντοκαλάκη Ιωάννα  
Επιβλέπων : Βαζάκας Αλέξανδρος





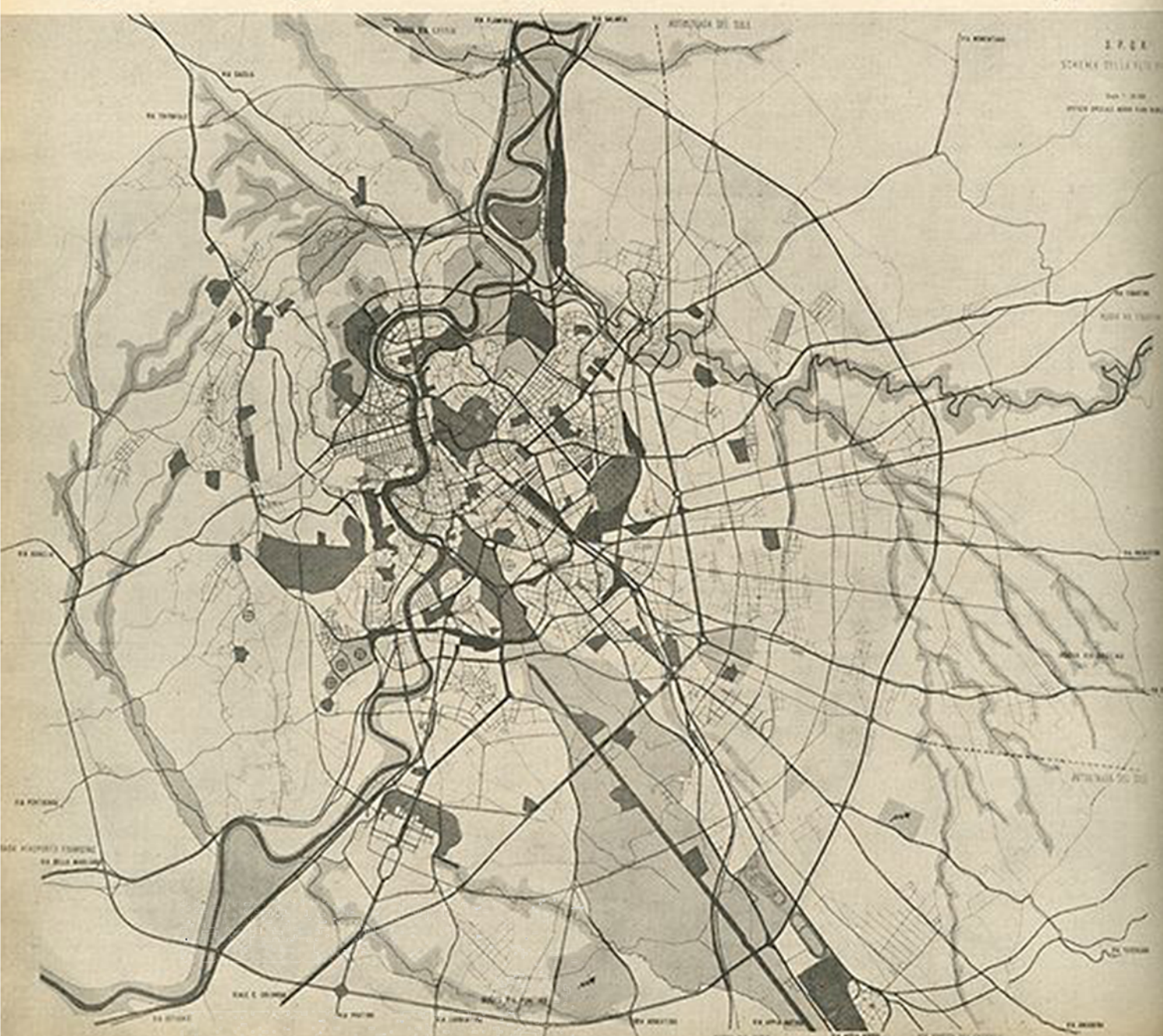
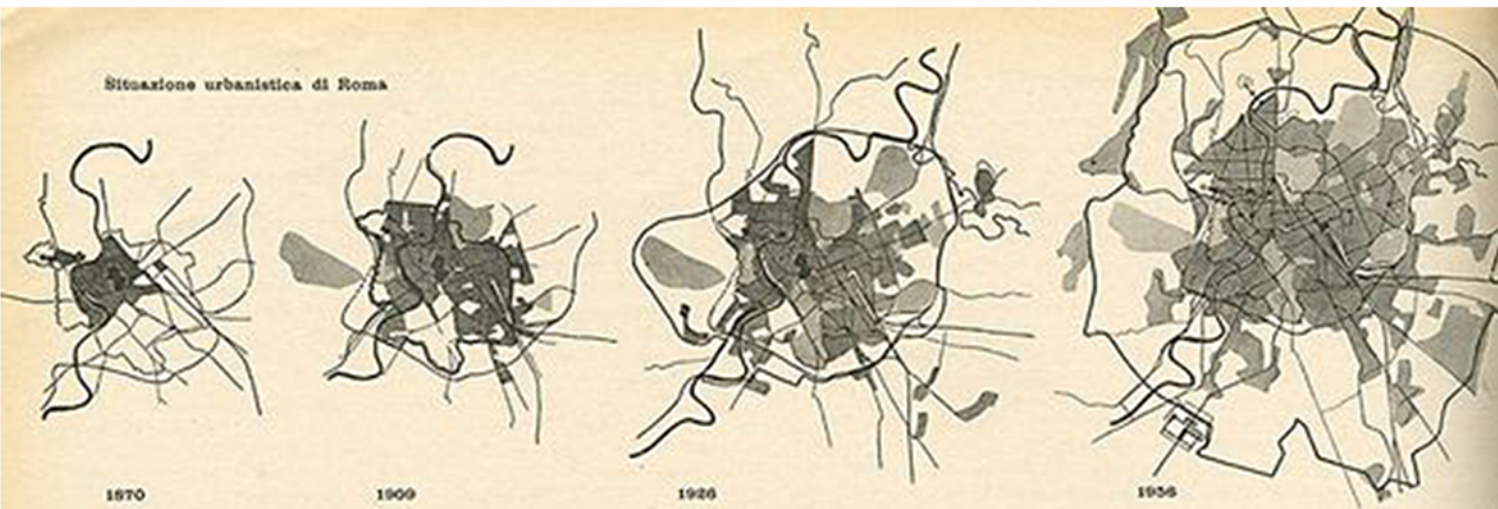




ΧΑΡΤΗΣ ΙΤΑΛΙΑΣ

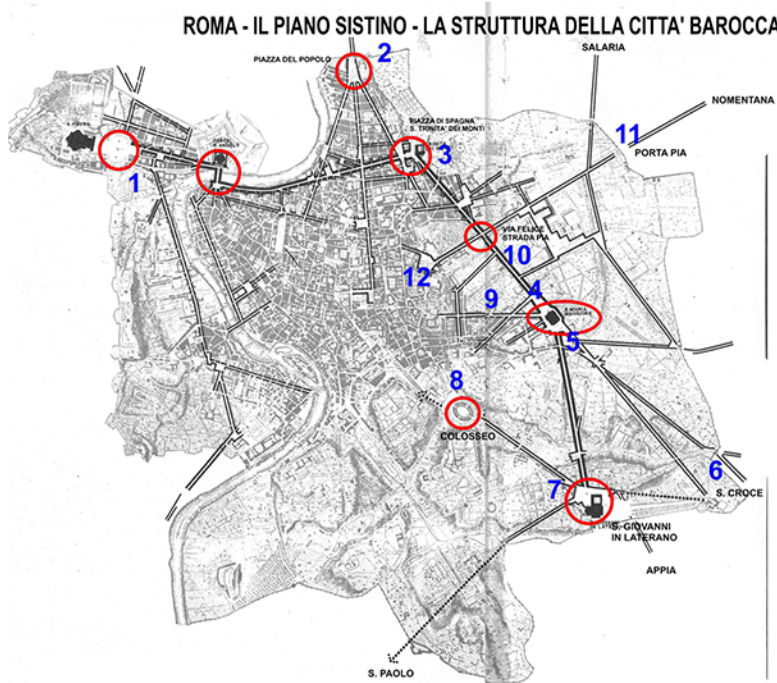


ΧΑΡΤΗΣ ΡΩΜΗΣ

ΕΞΕΛΙΞΗ- ΕΠΕΚΤΑΣΗ ΡΩΜΗΣ

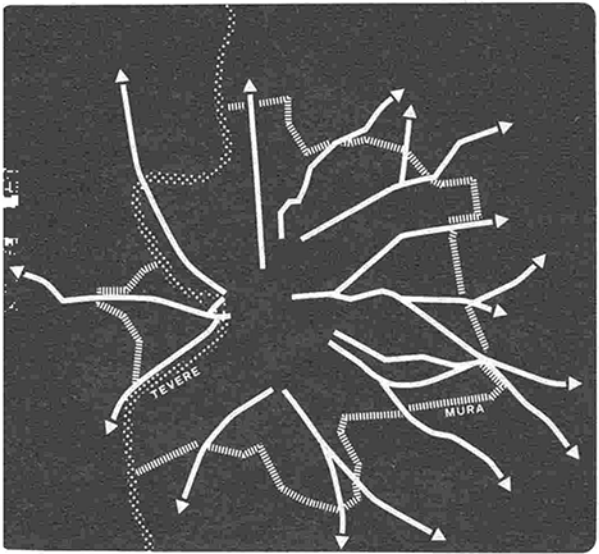


ΔΩΜΗ ΡΩΜΗΣ - Σημαντικά Κέντρα

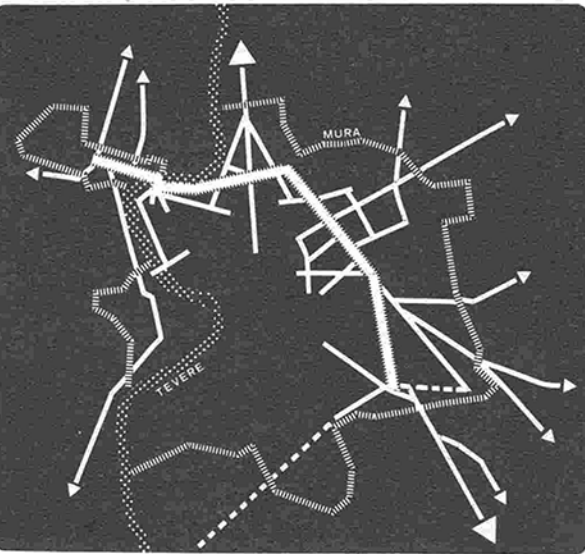


ΔΩΜΗ ΡΩΜΗΣ - Διαγράμματα κινήσεων

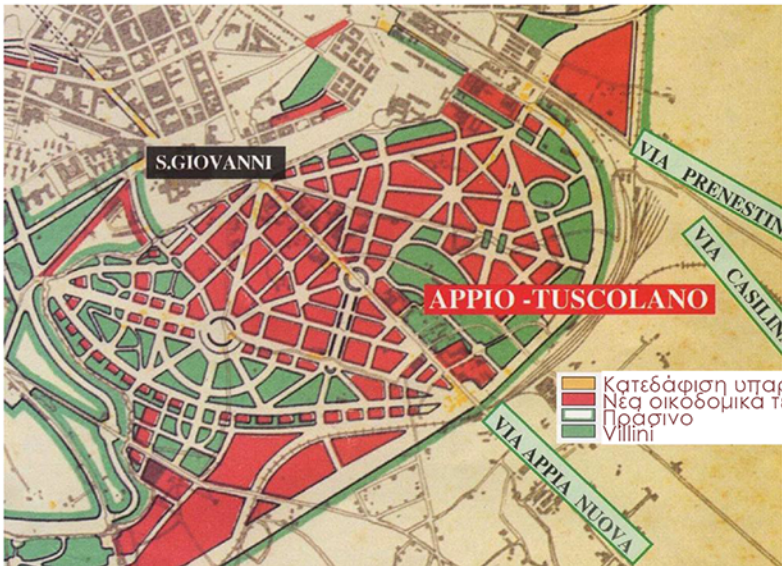
Κλασική Ρώμη  
Ακτινοκεντρικό σχέδιο



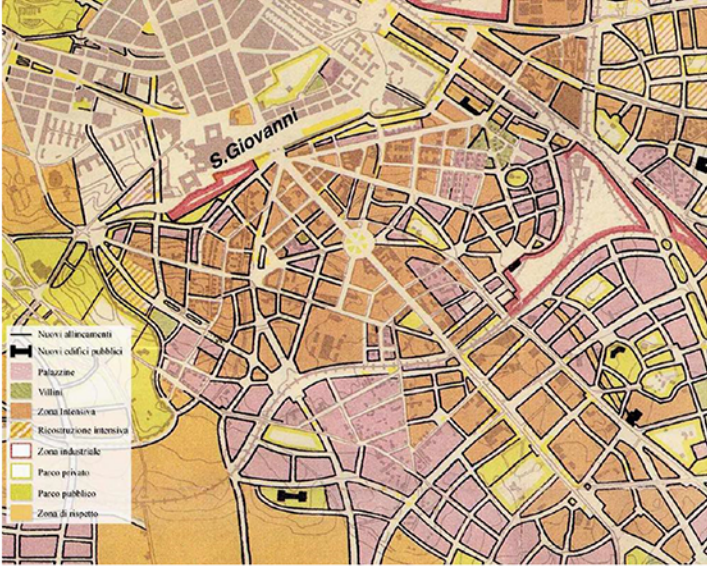
Ρώμη Μπαρόκ (1600 - 1750)  
Γραμμικό σχέδιο



ΔΩΜΗ ΠΕΡΙΟΧΗΣ APPIO LATINO - TUSCOLANO



ΣΧΕΔΙΟ 1909



ΣΧΕΔΙΟ 1931

ΕΛΚΥΣΤΕΣ ΠΕΡΙΟΧΗΣ



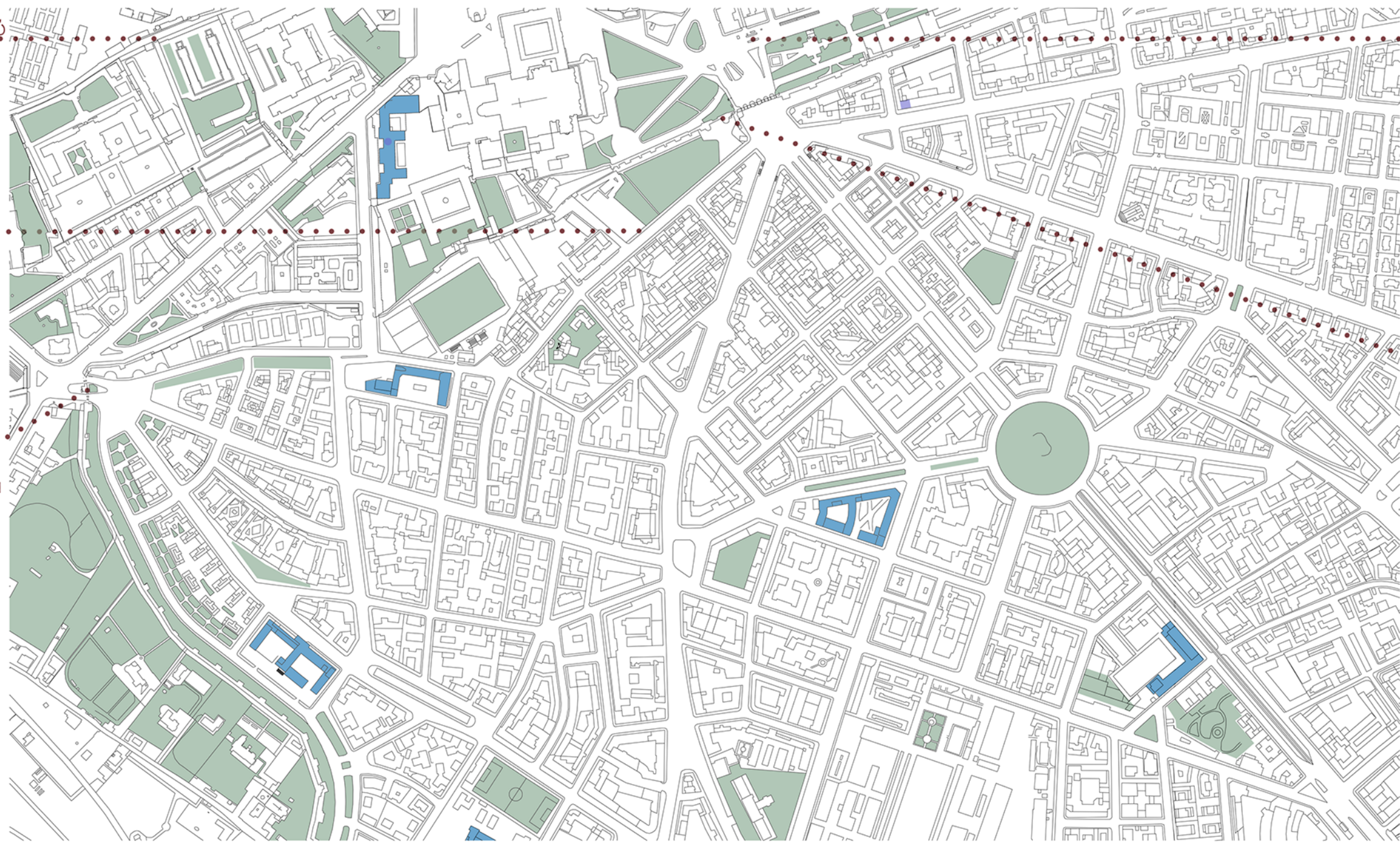
Οβελίσκος του Λατερανού



Giardini di via Sannio



Porta Metronia



San Giovanni di Laterano



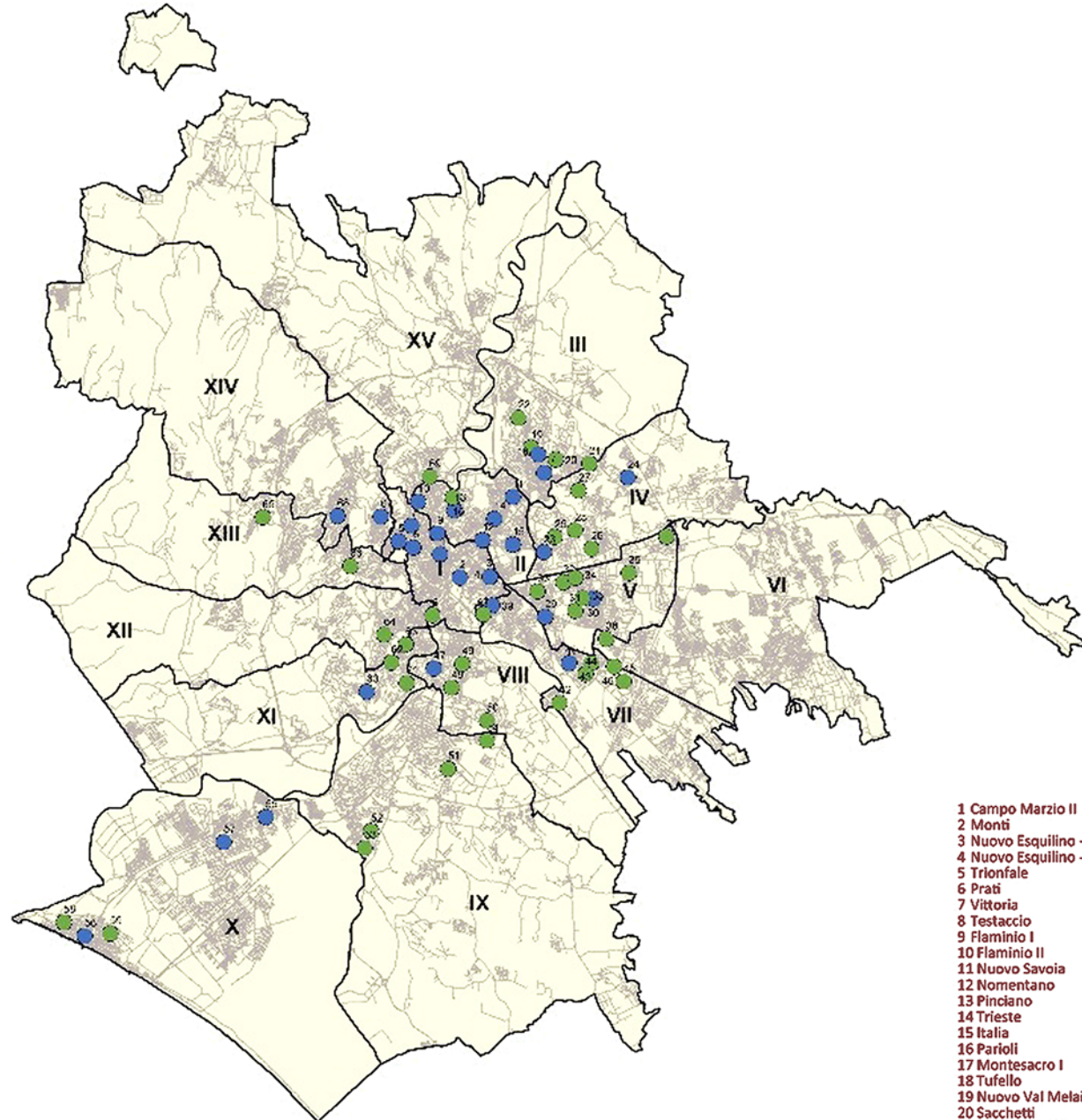
Porta San Giovanni





Επανάχρηση και Αναβίωση του Mercato Metronio στη Ρώμη  
με Βιοκλιματικά Χαρακτηριστικά  
Μουντοκαλάκη Ιωάννα  
Επιβλέπων : Βαζάκας Αλέξανδρος

ΧΑΡΤΗΣ ΑΓΟΡΩΝ ΡΩΜΗΣ



ΤΥΠΟΛΟΓΙΣ

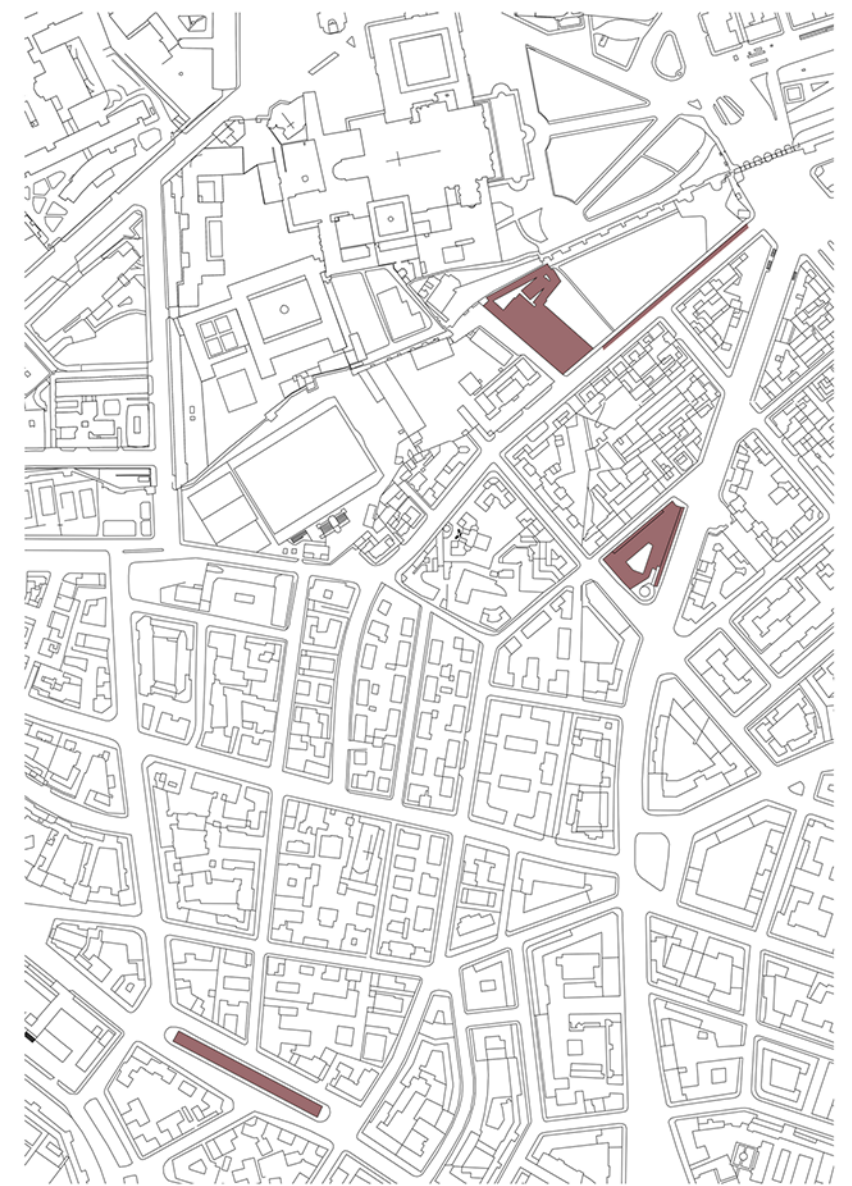
- ΚΛΕΙΣΤΗ ΑΓΟΡΑ
- ΑΝΟΙΧΤΗ ΑΓΟΡΑ

- |                                      |                             |
|--------------------------------------|-----------------------------|
| 1 Campo Marzio II                    | 36 Tor Sapienza             |
| 2 Monti                              | 37 La Rustica               |
| 3 Nuovo Esquilino - Ex Caserma Pepe  | 38 Torrespaccata II         |
| 4 Nuovo Esquilino - Ex Caserma Santi | 39 Metronio                 |
| 5 Trionfale                          | 40 Tuscolano III            |
| 6 Prati                              | 41 Latino                   |
| 7 Vittoria                           | 42 Quarto Miglio            |
| 8 Testaccio                          | 43 Calisse                  |
| 9 Flaminio I                         | 44 Nuovo Cinecittà          |
| 10 Flaminio II                       | 45 Cinecittà Est            |
| 11 Nuovo Savoia                      | 46 Piscine di Torrespaccata |
| 12 Nomentano                         | 47 Ostiense                 |
| 13 Pinciano                          | 48 Montagnola               |
| 14 Trieste                           | 49 Mercato del Parco        |
| 15 Italia                            | 50 Grottaferrata            |
| 16 Parioli                           | 51 Laurentino               |
| 17 Montesacro I                      | 52 Spinaceto                |
| 18 Tufello                           | 53 Tor de Cenci             |
| 19 Nuovo Val Melaina                 | 54 Vigna Murata             |
| 20 Sacchetti                         | 55 Casal Bernocchi          |
| 21 Nuovo Talenti                     | 56 Ostia I                  |
| 22 Serpentara 2                      | 57 Paleoco - Acilia         |
| 23 Portonaccio II                    | 58 Ostia Lido Nord          |
| 24 San Basilio                       | 59 Capo Passero             |
| 25 Meda                              | 60 Trullo                   |
| 26 Tiburtino Sud (Colli Aniene)      | 61 Magliana                 |
| 27 Casal de Pazzi                    | 62 Santa Silvia             |
| 28 Pietralata                        | 63 Vigna Pia                |
| 29 Torpignattara                     | 64 De Calvi                 |
| 30 Centocelle                        | 65 Casalotti                |
| 31 Casilino 23                       | 66 Irnerio                  |
| 32 Ronchi                            | 67 Belsito                  |
| 33 Nuovo Labicano                    | 68 Primavalle I             |
| 34 Villa Gordiani                    | 69 Ponte Milvio             |
| 35 Primavera                         |                             |

ΧΑΡΤΗΣ ΑΓΟΡΩΝ ΠΕΡΙΟΧΗΣ



Mercato di Via Sannio



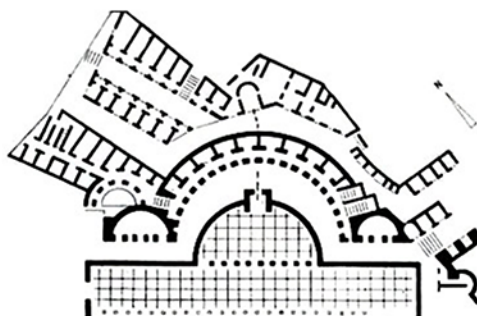
Mercato Latino



Mercato Metronio



ΣΗΜΑΝΤΙΚΕΣ ΑΓΟΡΕΣ ΤΗΣ ΡΩΜΗΣ



Mercati di Traiano  
100-110 π.Χ.

Mercato di Monti  
1933- ανακαίνιστηκε 1993




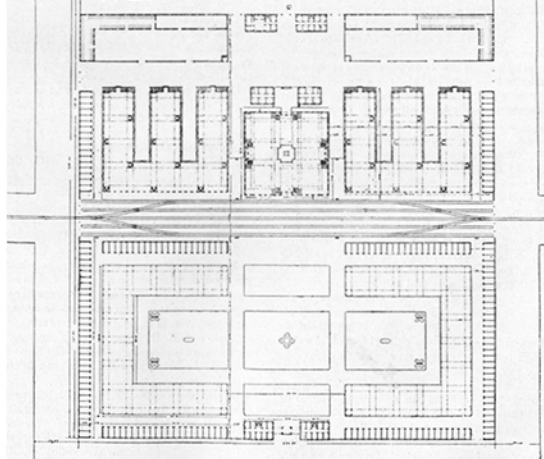
Mercato Metronio  
1956- 57



Mercato Trionfale  
τέλη 18ου αι. -νεο κτίριο 2009  
μεγαλύτερη κλειστή αγορά  
της Ρώμης



Mercati Generali  
1921



Mercato di Testaccio  
2012 - μεταφέρθηκε  
από αρχαιολογικό  
σημείο αρχαίας  
αγοράς



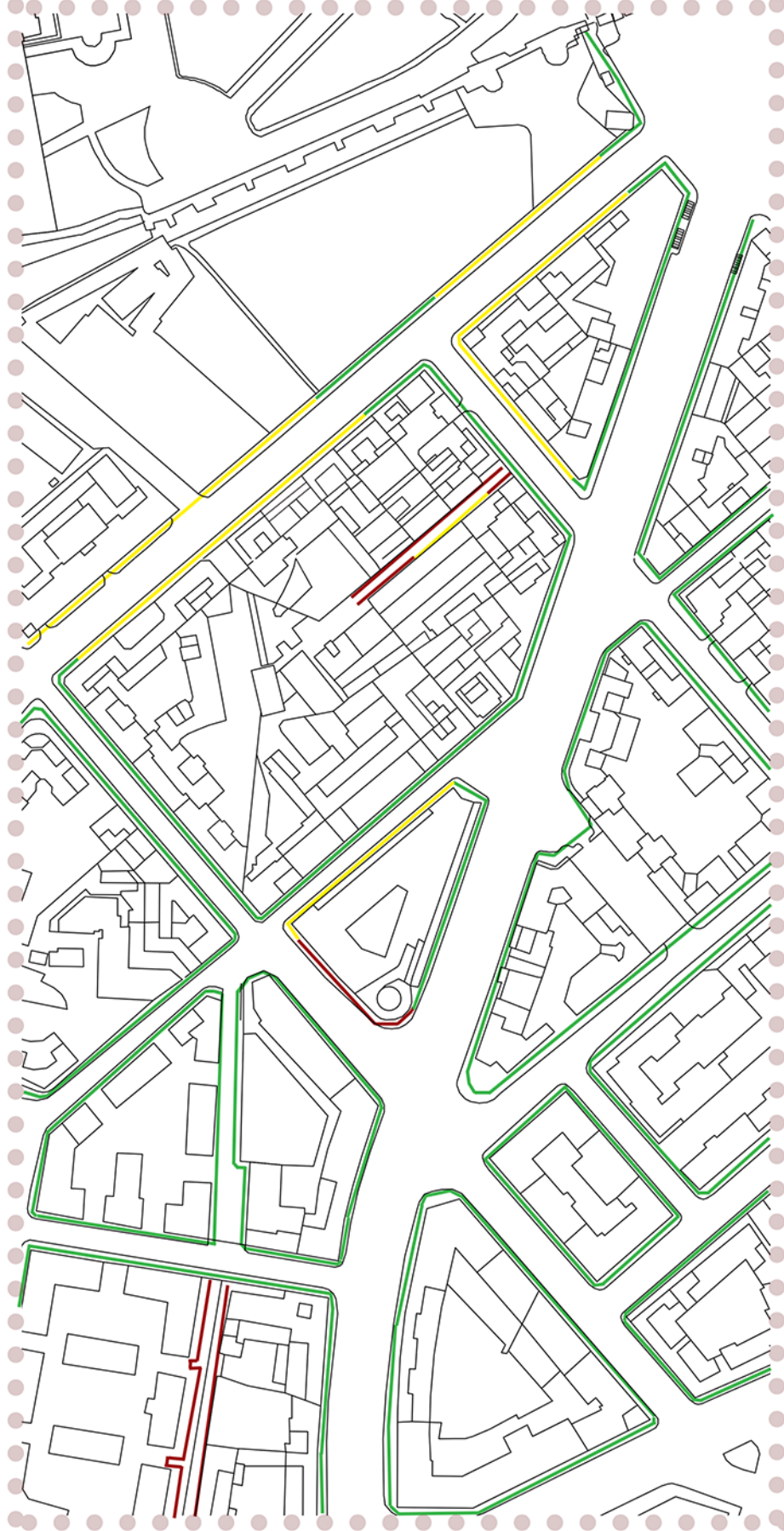
ΕΙΚΟΝΑ ΠΕΡΙΟΧΗΣ ΣΗΜΕΡΑ



FIGURE GROUND



ΠΡΟΣΒΑΣΙΜΟΤΗΤΑ ΔΙΑΔΡΟΜΩΝ



ΑΡΧΙΤΕΚΤΟΝΙΚΑ ΣΤΥΛ




- MONTEPINO - METAMONTEPINO 1950-1980
- ΙΤΑΛΙΚΟΣ ΡΑΤΙΟΝΑΛΙΣΜΟΣ 1930-1950
- ΝΕΟΑΝΑΓΕΝΝΗΣΙΑΚΗ ΑΡΧΙΤΕΚΤΟΝΙΚΗ 1920-1940
- Villini 1920-1940

ΥΨΗ ΚΤΙΡΙΩΝ



- ΙΣΟΓΕΙΟ
- ΙΣ +2
- ΙΣ +3
- ΙΣ +4
- ΙΣ +5
- ΙΣ +6
- ΙΣ +7
- ΙΣ +9

ΔΙΚΤΥΟ ΔΡΟΜΩΝ





Επανάχρηση και Αναβίωση του Mercato Metronio στη Ρώμη  
με Βιοκλιματικά Χαρακτηριστικά  
Μουντοκαλάκη Ιωάννα  
Επιβλέπων : Βαζάκας Αλέξανδρος



1955



2012



2023

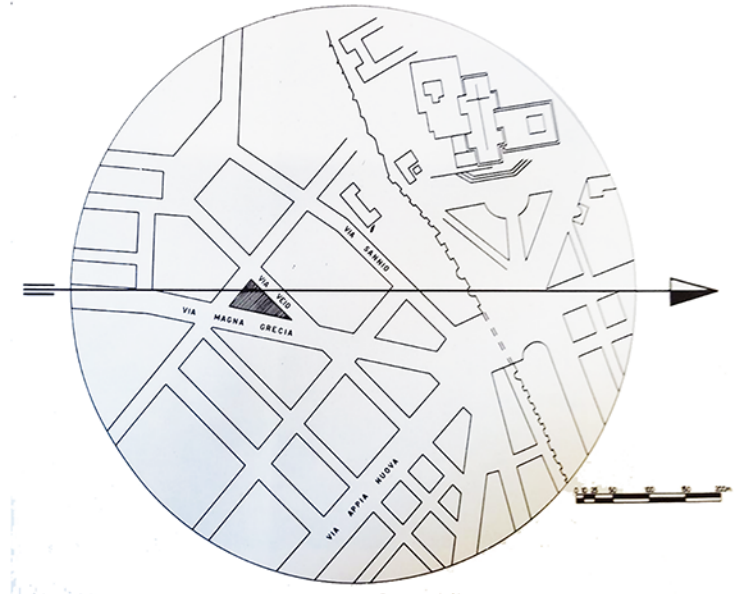
ΦΑΣΕΙΣ ΚΤΙΡΙΟΥ



1957



2021



ΔΙΠΛΗ ΡΑΜΠΑ



ΧΩΡΟΣ ΑΓΟΡΑΣ



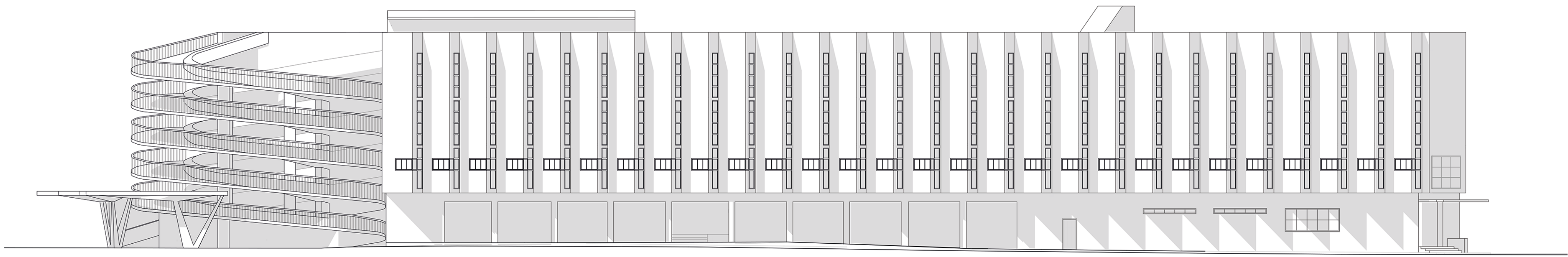
ΕΞΩΤΕΡΙΚΕΣ ΟΠΤΙΚΕΣ ΚΤΙΡΙΟΥ



ΧΩΡΟΙ ΠΑΡΚΙΝΓΚ



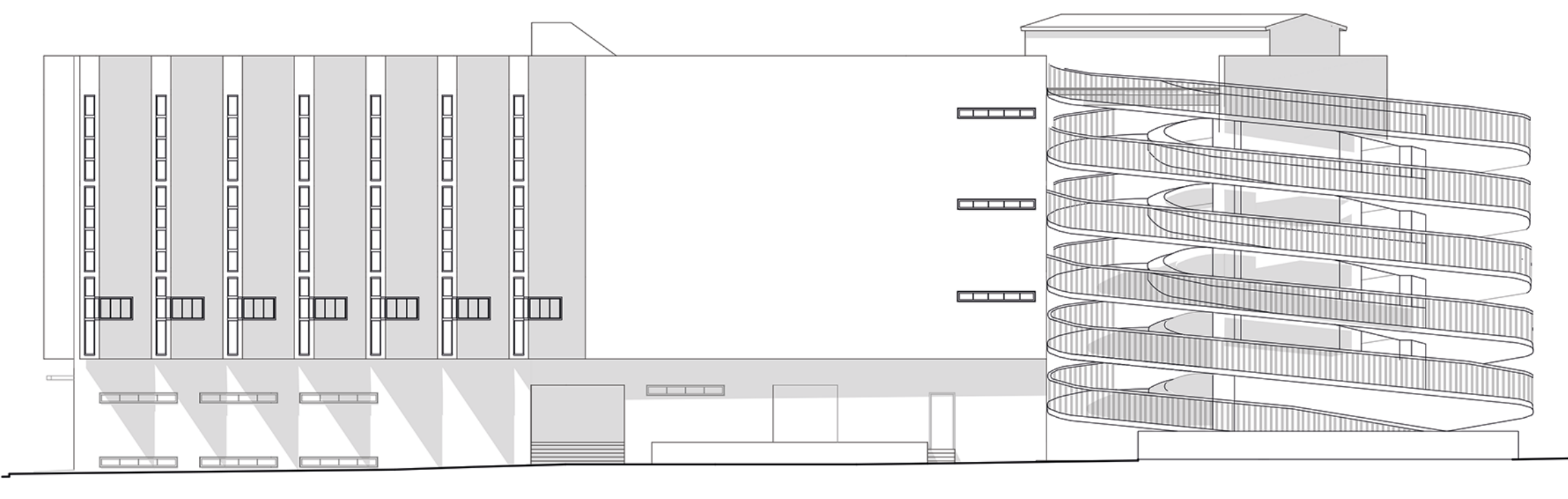




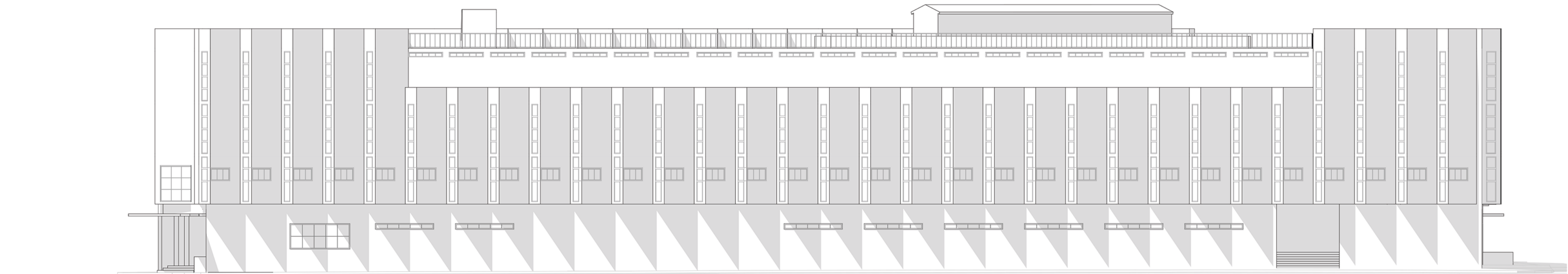
ΚΑΙΜΑΚΑ 1:200  
ΑΝΑΤΟΛΙΚΗ ΟΨΗ



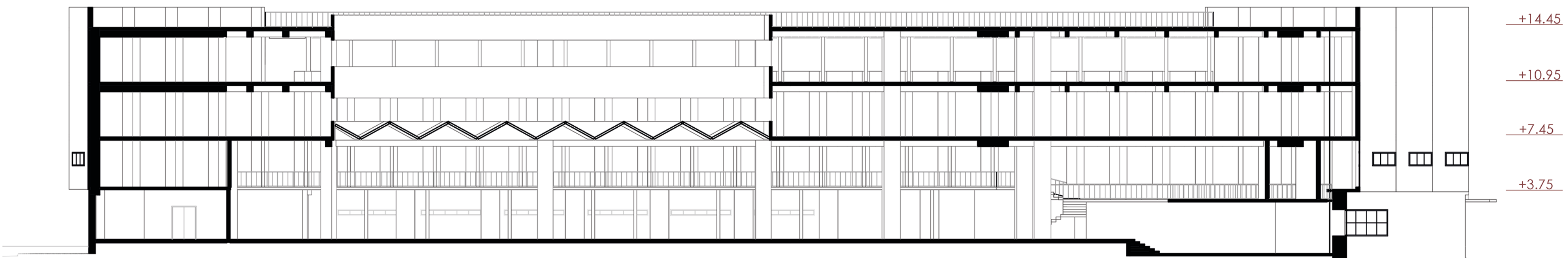
ΚΑΙΜΑΚΑ 1:200  
ΒΟΡΕΙΑ ΟΨΗ



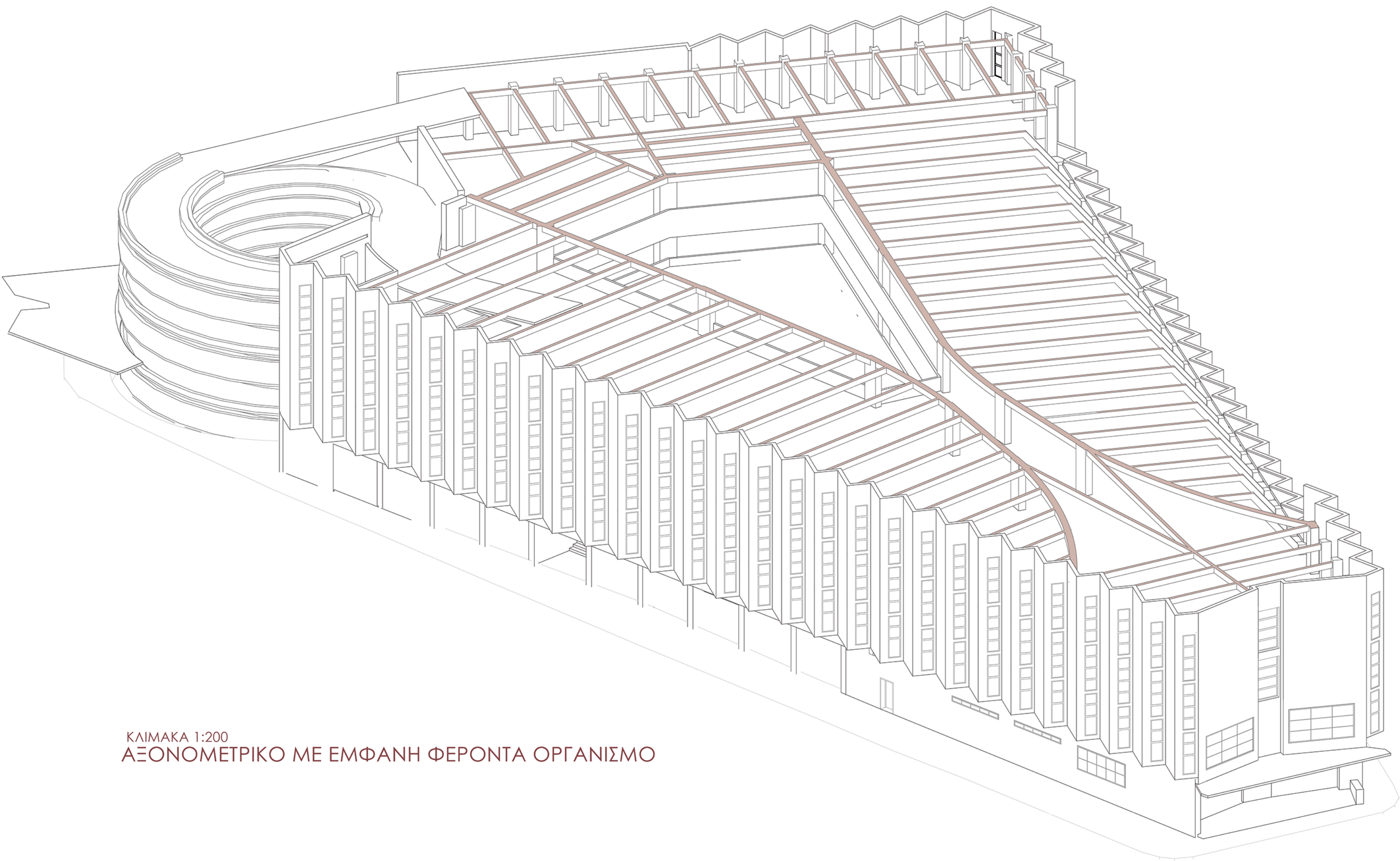
ΚΑΙΜΑΚΑ 1:200  
ΝΟΤΙΑ ΟΨΗ



ΚΑΙΜΑΚΑ 1:200  
ΔΥΤΙΚΗ ΟΨΗ



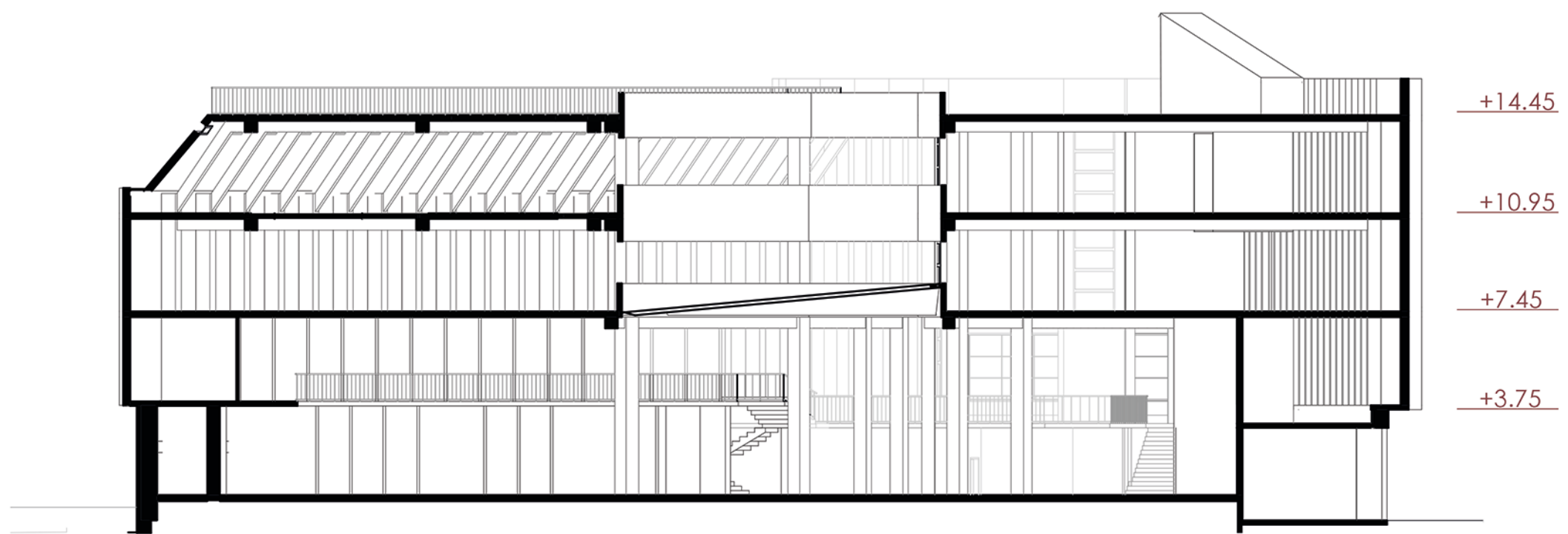
ΚΑΙΜΑΚΑ 1:200  
ΤΟΜΗ Α- Α'



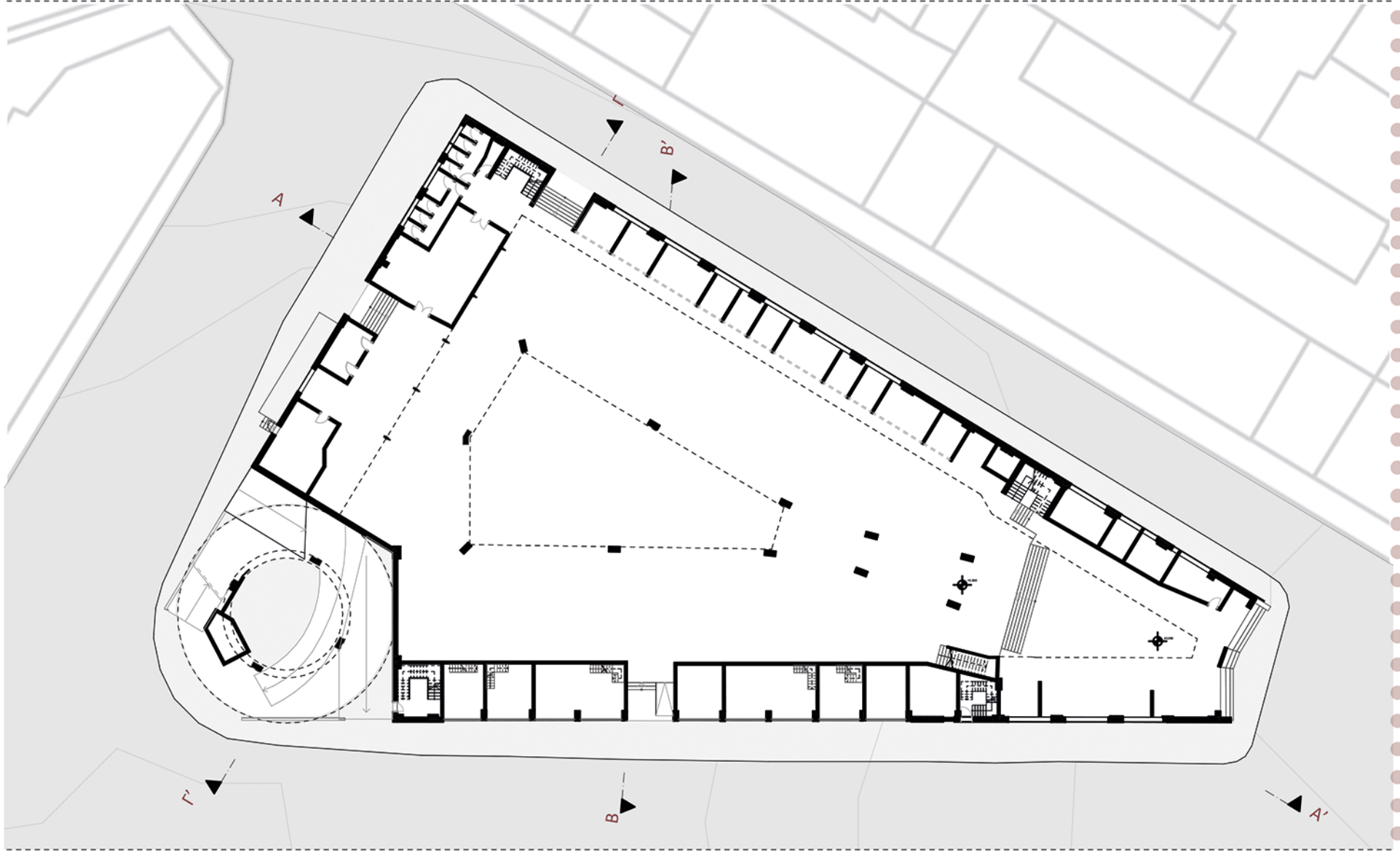
ΚΑΙΜΑΚΑ 1:200  
ΑΞΟΝΟΜΕΤΡΙΚΟ ΜΕ ΕΜΦΑΝΗ ΦΕΡΟΝΤΑ ΟΡΓΑΝΙΣΜΟ



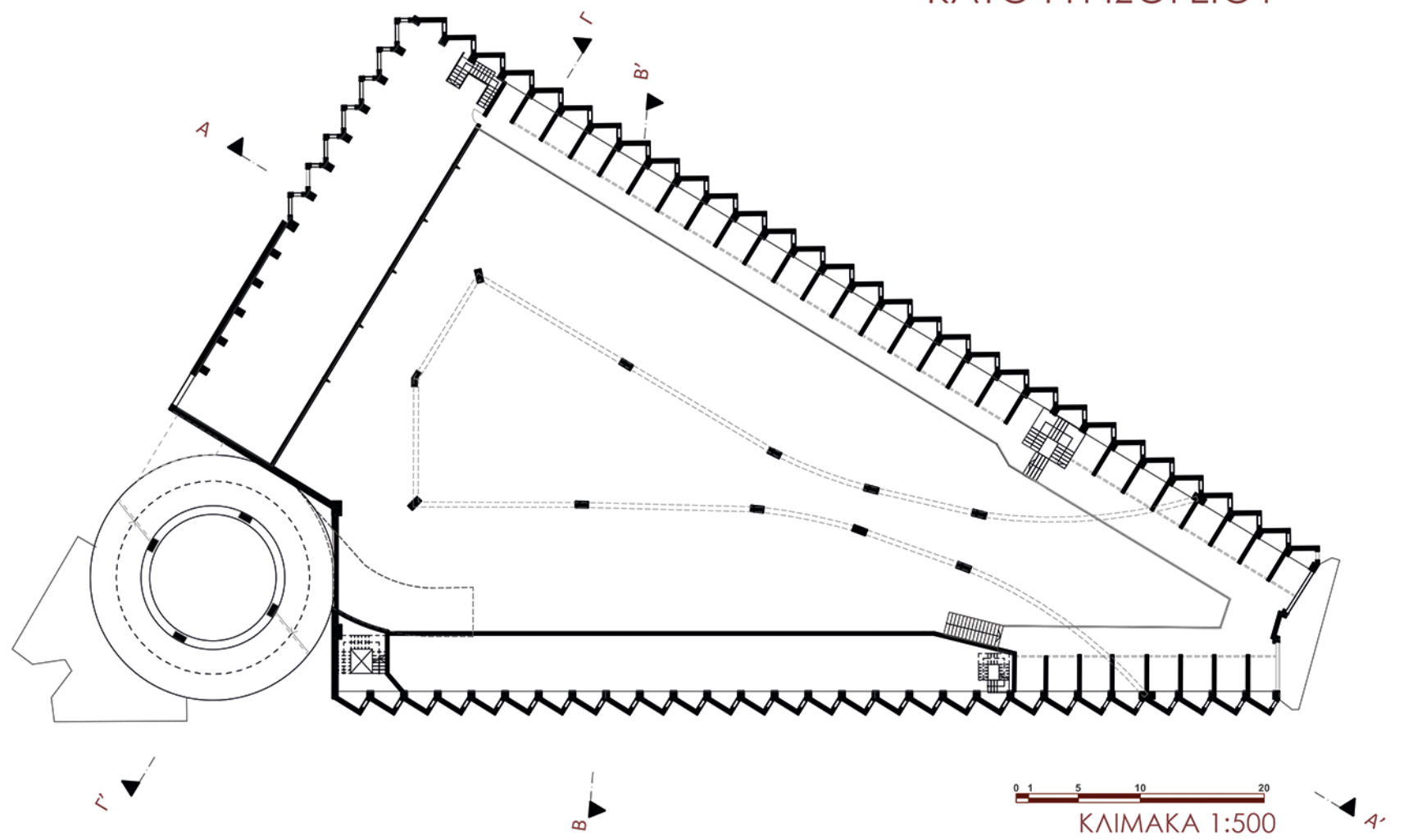
ΚΑΙΜΑΚΑ 1:200  
ΤΟΜΗ Γ- Γ'



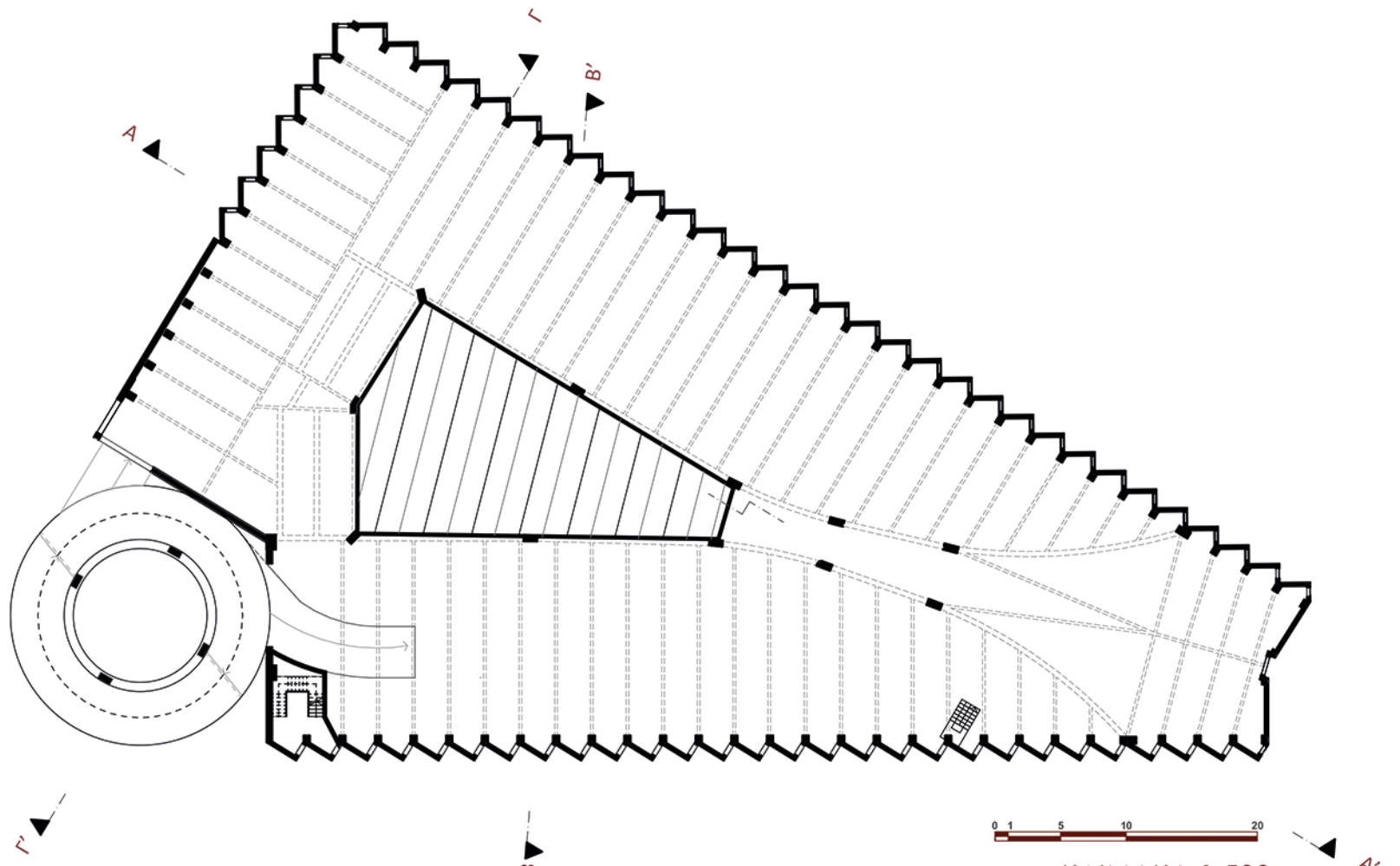
ΚΑΙΜΑΚΑ 1:200  
ΤΟΜΗ Β- Β'



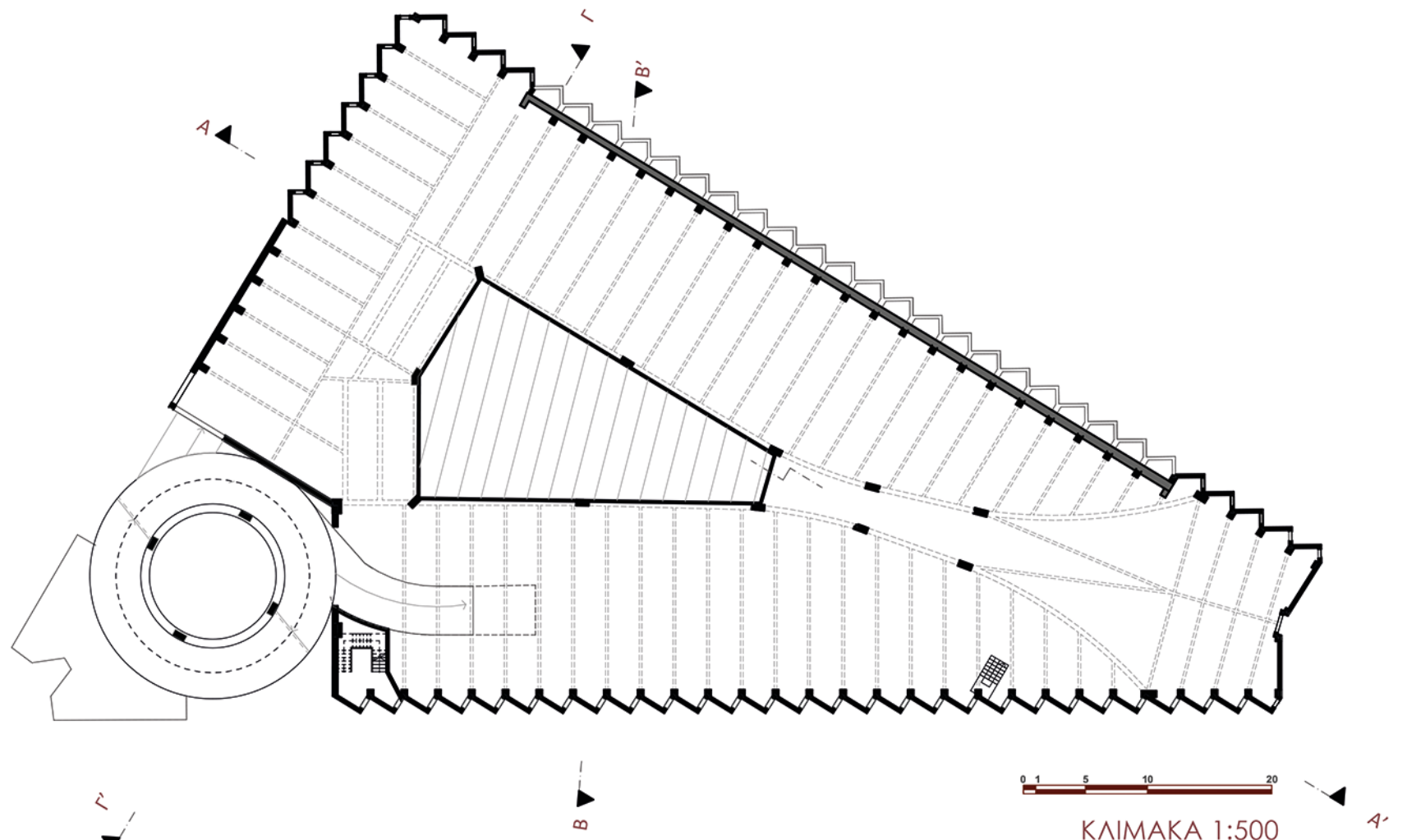
ΚΑΙΜΑΚΑ 1:500  
ΚΑΤΟΨΗ ΙΣΟΓΕΙΟΥ



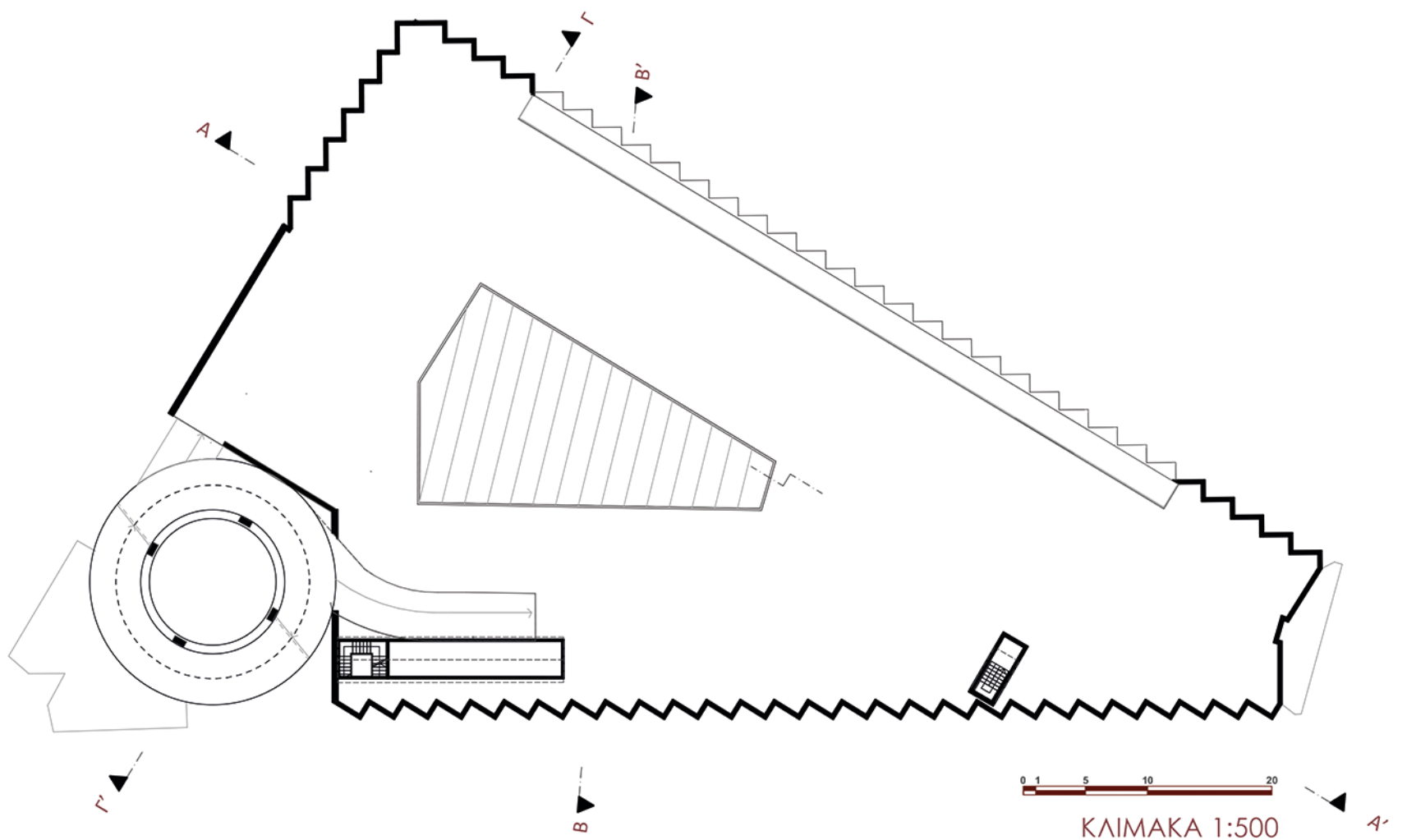
ΚΑΙΜΑΚΑ 1:500  
ΚΑΤΟΨΗ ΗΜΙΟΡΟΦΟΥ



ΚΑΙΜΑΚΑ 1:500  
ΚΑΤΟΨΗ 1ΟΥ ΟΡΟΦΟΥ

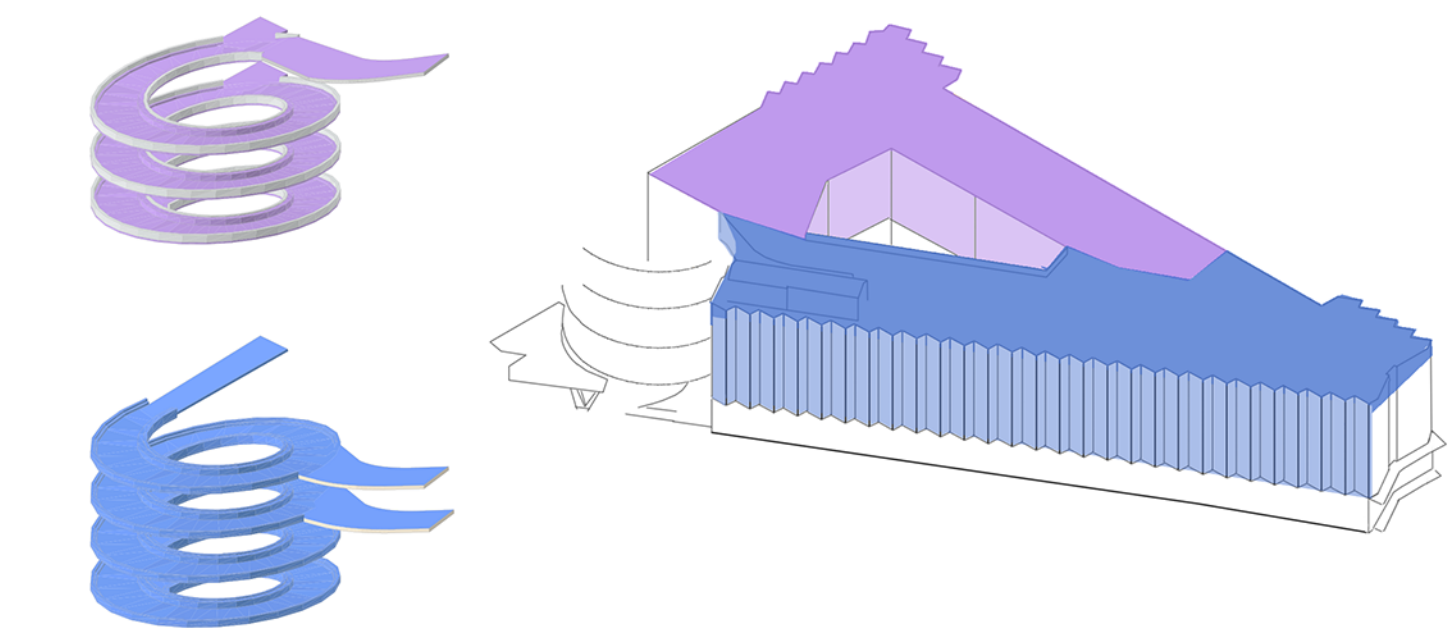


ΚΑΙΜΑΚΑ 1:500  
ΚΑΤΟΨΗ 2ΟΥ ΟΡΟΦΟΥ




ΚΑΙΜΑΚΑ 1:500  
ΚΑΤΟΨΗ 3ΟΥ ΟΡΟΦΟΥ





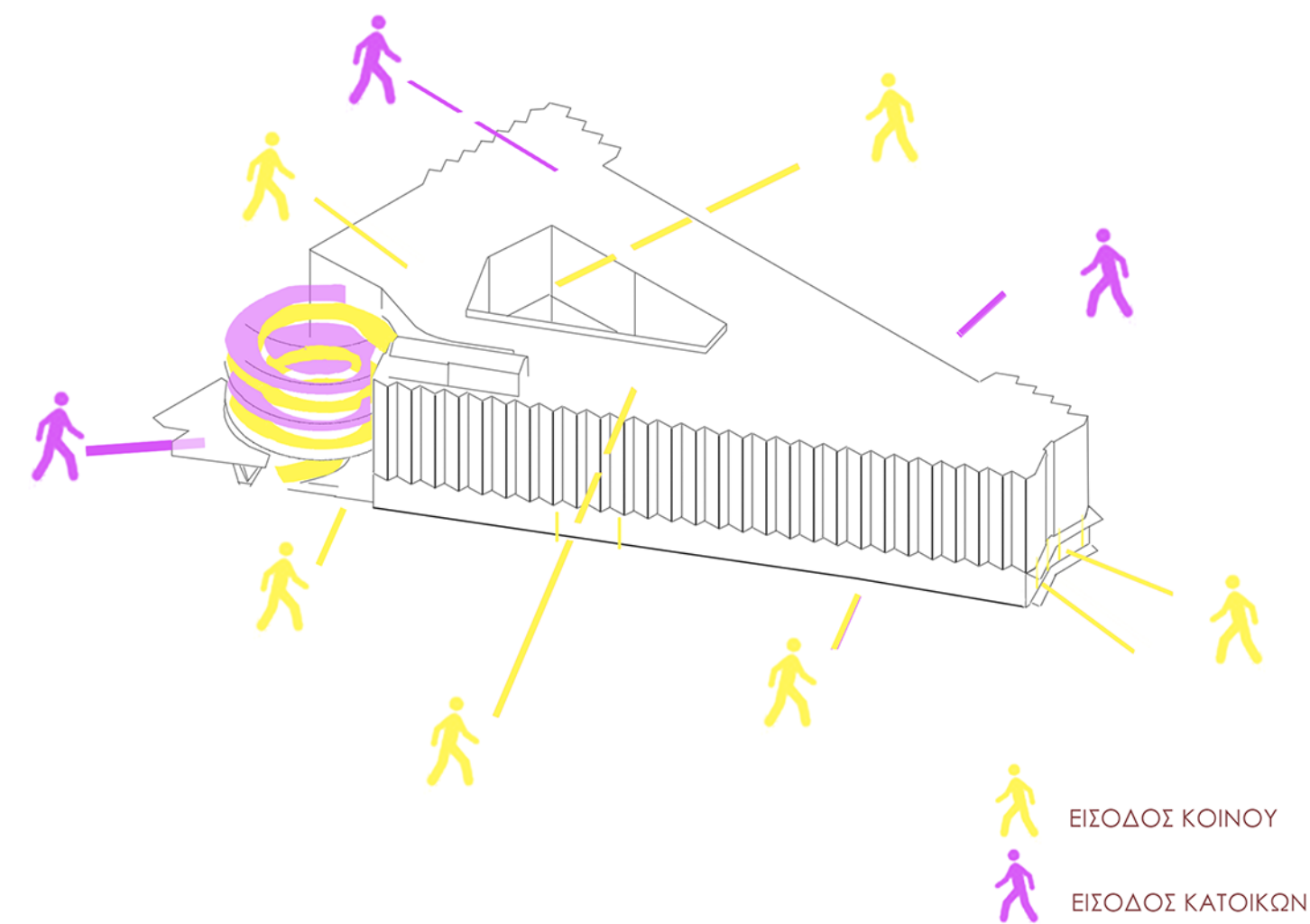
ΔΙΑΓΡΑΜΜΑ ΔΙΠΛΗΣ ΕΛΙΚΑΣ



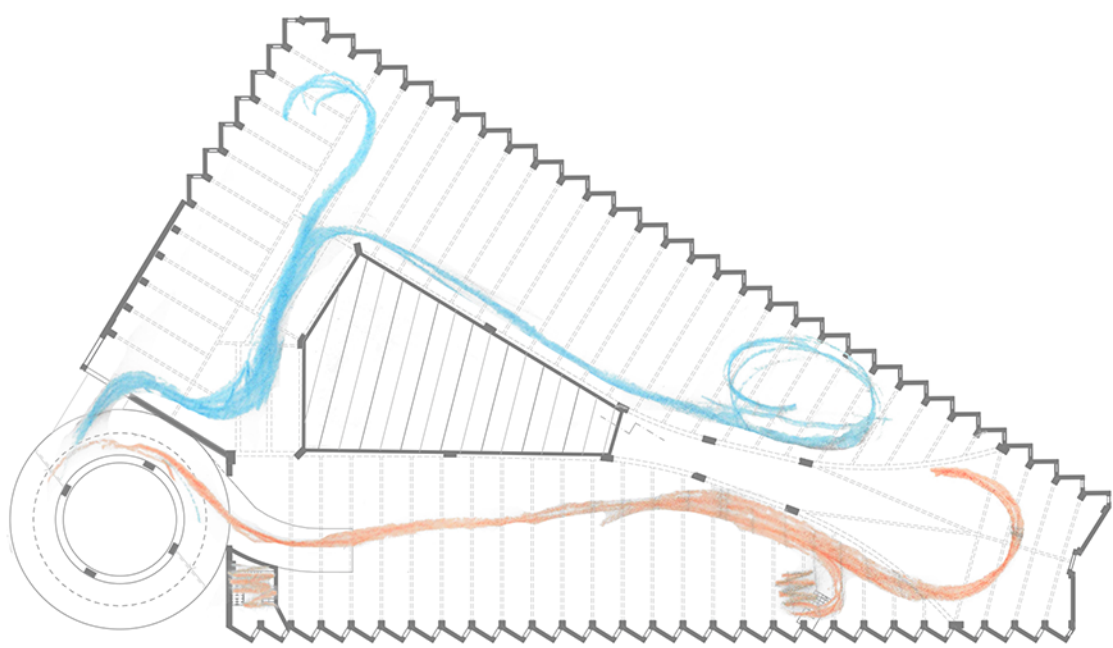
ΔΙΑΓΡΑΜΜΑ ΚΑΤΑΚΟΡΥΦΗΣ ΚΙΝΗΣΗΣ



ΔΙΑΓΡΑΜΜΑ ΧΡΗΣΕΩΝ



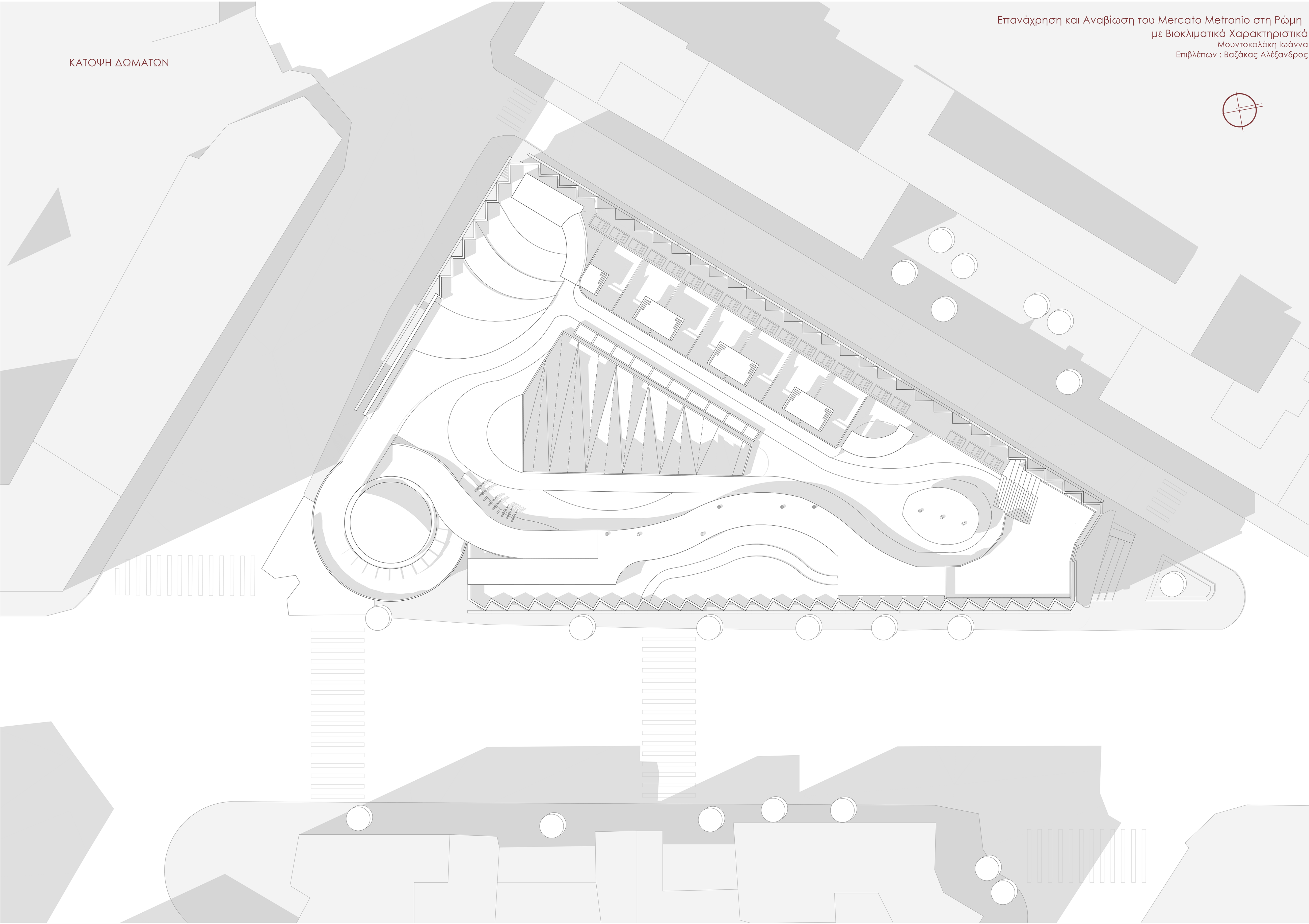
ΔΙΑΓΡΑΜΜΑ ΕΙΣΟΔΩΝ



ΔΙΑΓΡΑΜΜΑ ΚΙΝΗΣΗΣ

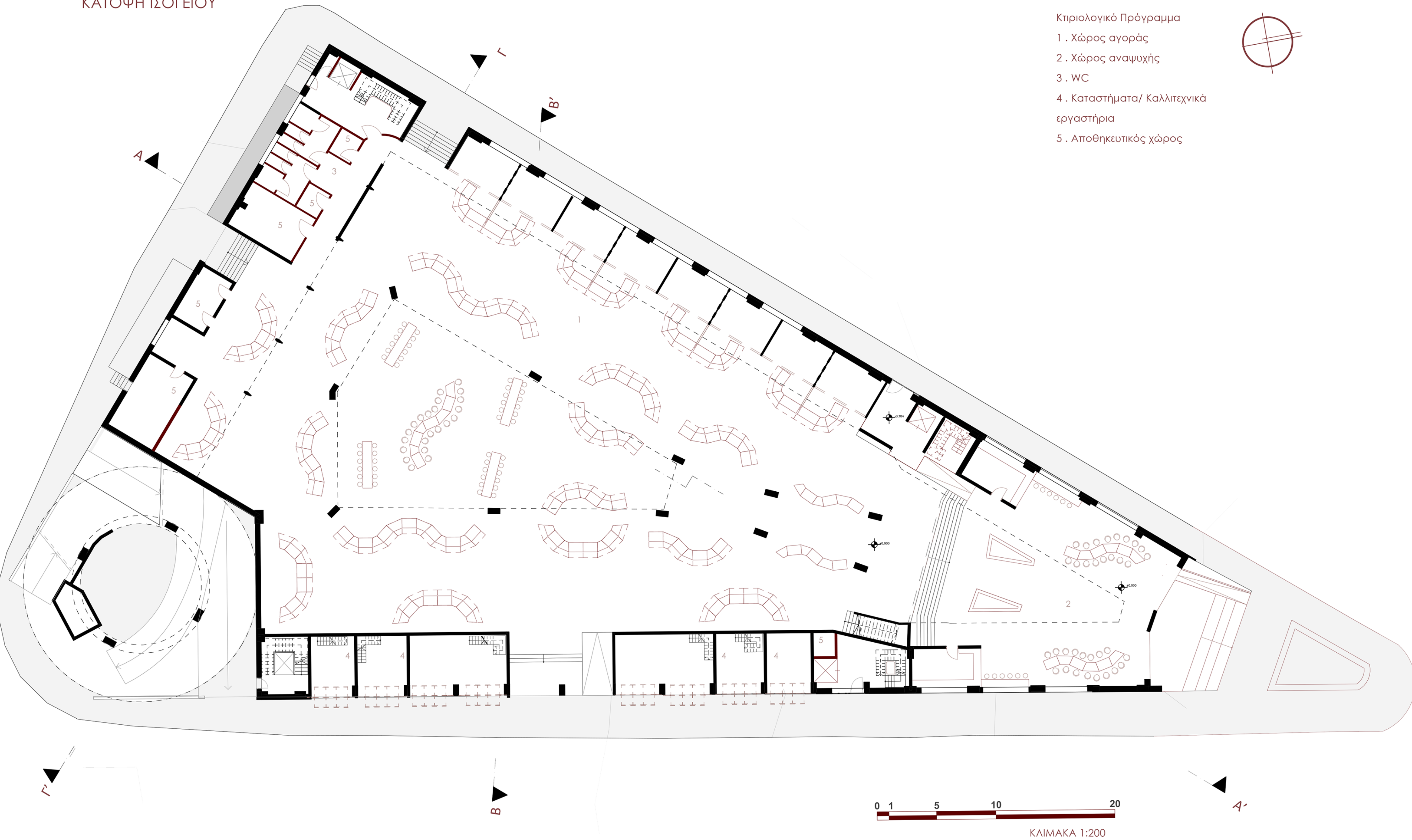


ΚΑΤΟΨΗ ΔΩΜΑΤΩΝ

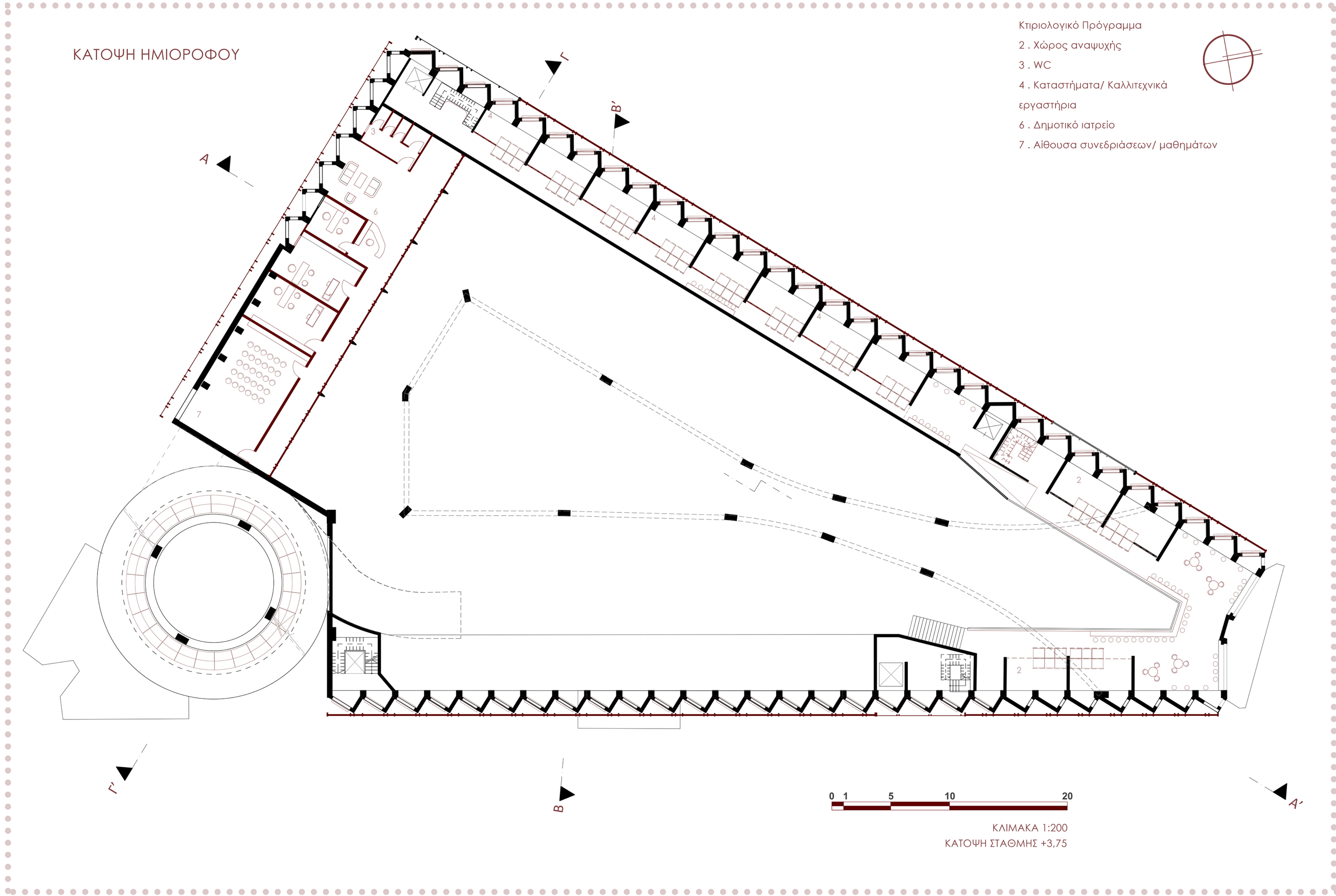




ΚΑΤΟΨΗ ΙΣΟΓΕΙΟΥ

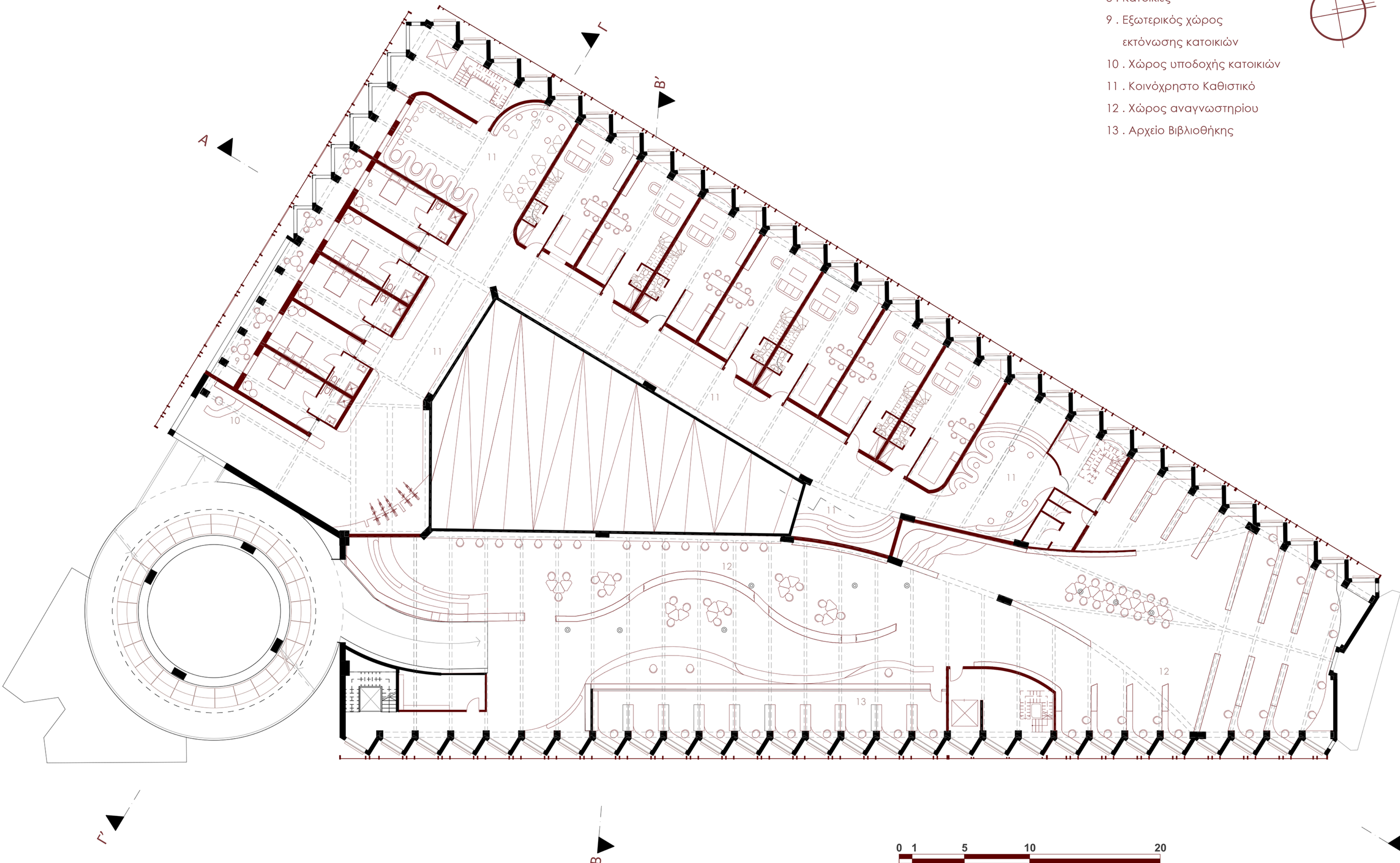


ΚΑΤΟΨΗ ΗΜΙΟΡΟΦΟΥ





ΚΑΤΟΨΗ 1<sup>ΟΥ</sup> ΟΡΟΦΟΥ



Κτιριολογικό Πρόγραμμα

- 8 . Κατοικίες
- 9 . Εξωτερικός χώρος εκτόνωσης κατοικιών
- 10 . Χώρος υποδοχής κατοικιών
- 11 . Κοινόχρηστο Καθιστικό
- 12 . Χώρος αναγνώστηριου
- 13 . Αρχείο Βιβλιοθήκης



0 1 5 10 20

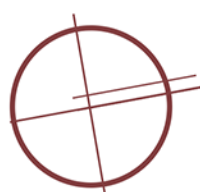
ΚΛΙΜΑΚΑ 1:200  
ΚΑΤΟΨΗ ΣΤΑΘΜΗΣ +7.45

ΚΑΤΟΨΗ 2<sup>ΟΥ</sup> ΟΡΟΦΟΥ



Κτιριολογικό Πρόγραμμα

- 8 . Κατοικίες
- 9 . Εξωτερικός χώρος εκτόνωσης κατοικιών
- 10 . Χώρος υποδοχής κατοικιών
- 11 . Κοινόχρηστο Καθιστικό
- 14 . Εκθεσιακός χώρος
- 15 . Κοινόχρηστη Κουζίνα
- 16 . Κοινόχρηστα πλυντήρια



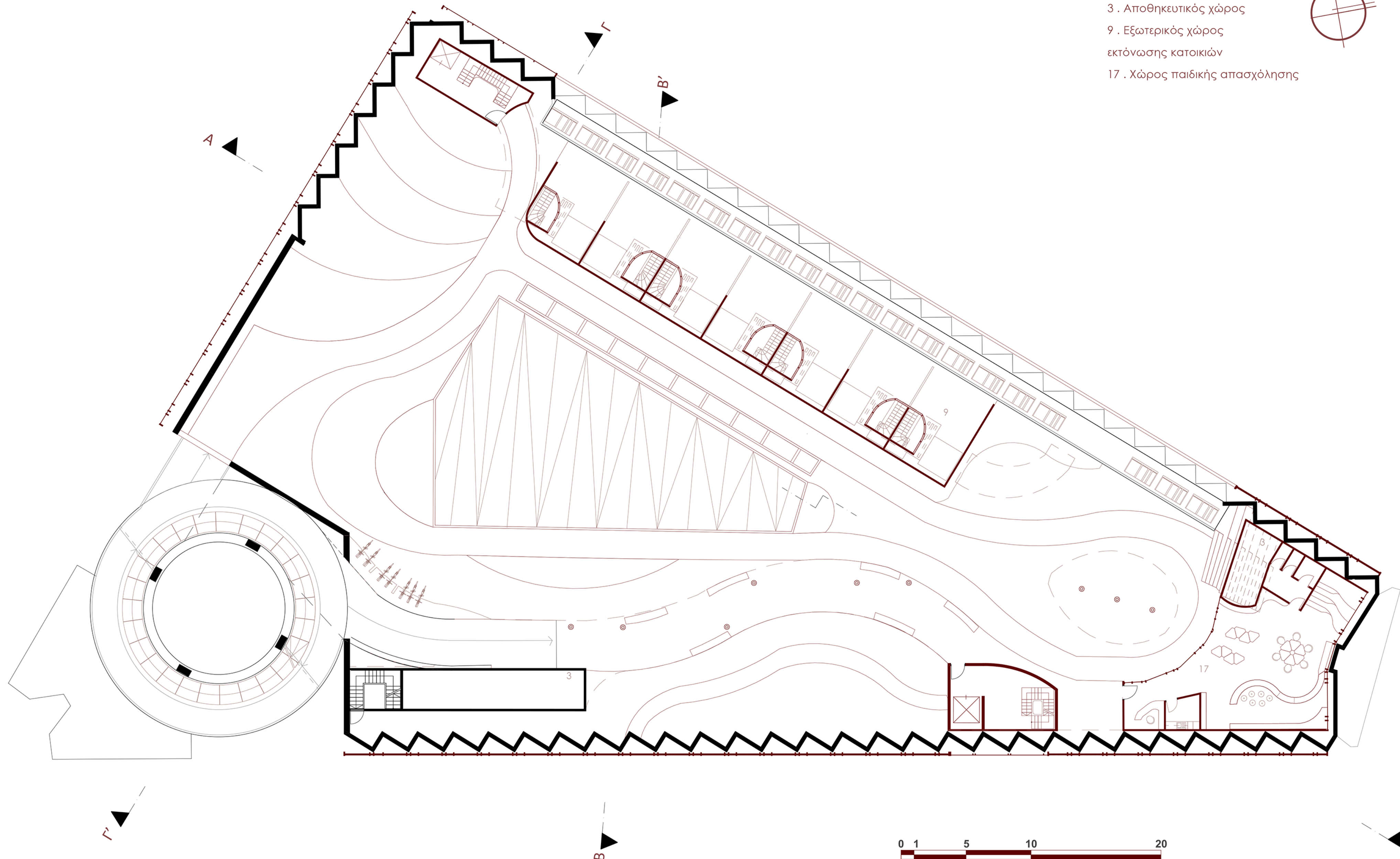
0 1 5 10 20

ΚΛΙΜΑΚΑ 1:200  
ΚΑΤΟΨΗ ΣΤΑΘΜΗΣ +10.95



ΚΑΤΟΨΗ 3<sup>ΟΥ</sup> ΟΡΟΦΟΥ

- Κτιριολογικό Πρόγραμμα
- 3 . Αποθηκευτικός χώρος
  - 9 . Εξωτερικός χώρος εκτόνωσης κατοικιών
  - 17 . Χώρος παιδικής απασχόλησης



0 1 5 10 20

ΚΛΙΜΑΚΑ 1:200  
ΚΑΤΟΨΗ ΣΤΑΘΜΗΣ +14.45



+17.75  
+14.45  
+10.95  
+7.45  
+3.75

0 1 5 10 20

ΚΛΙΜΑΚΑ 1:200

ΤΟΜΗ Α- Α'

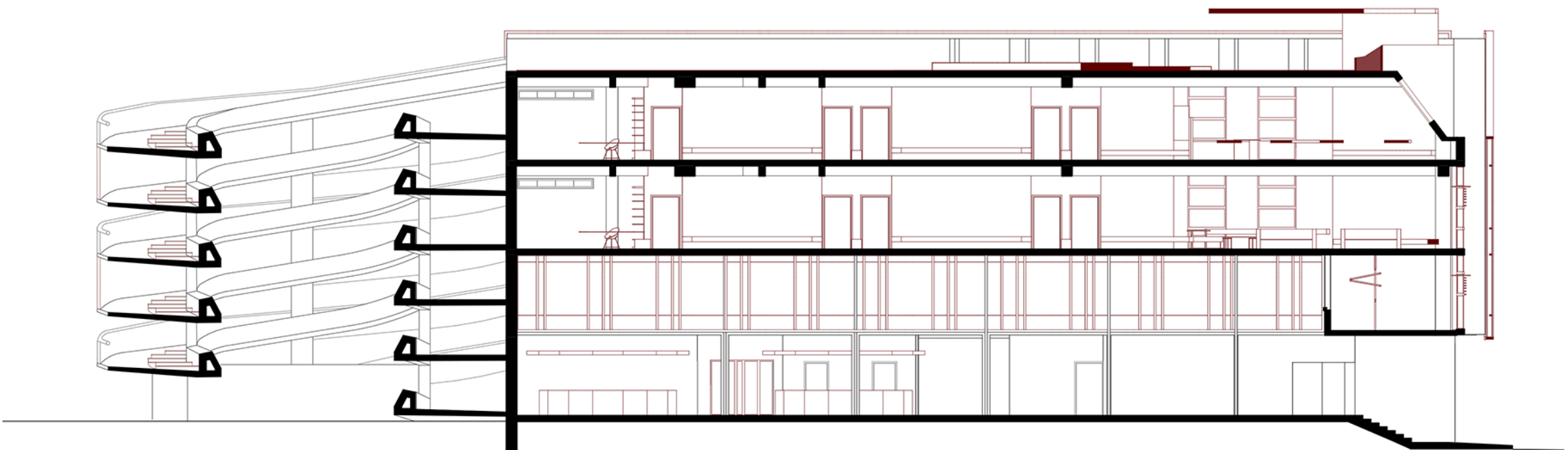


+17.75  
+14.45  
+10.95  
+7.45  
+3.75

0 1 5 10 20

ΚΛΙΜΑΚΑ 1:200

ΤΟΜΗ Β- Β'



+14.45  
+10.95  
+7.45  
+3.75

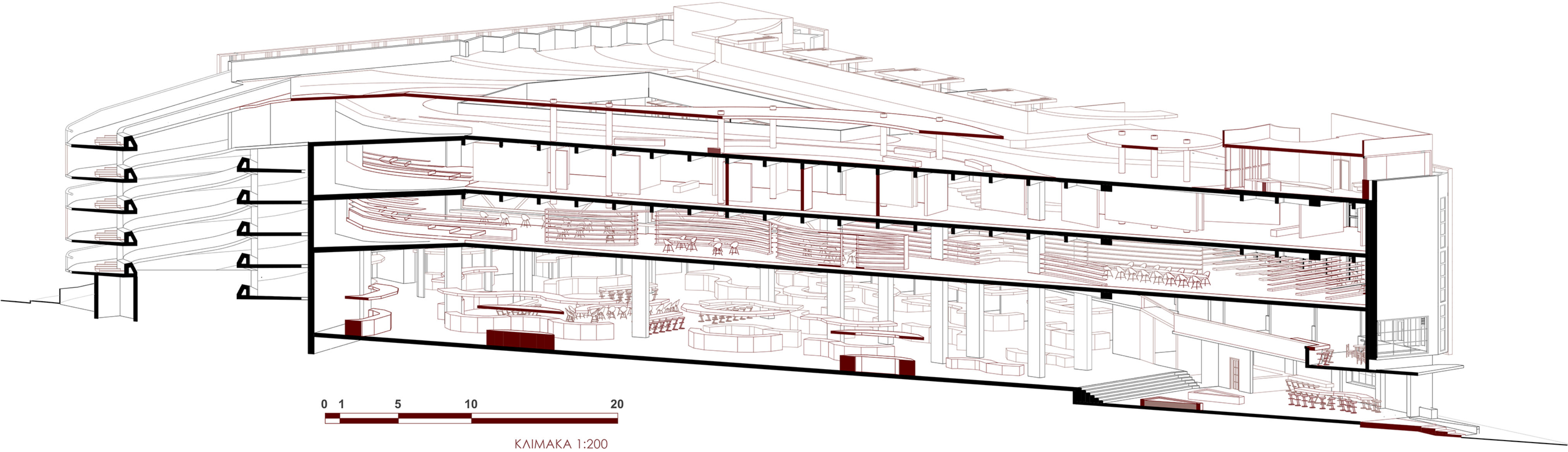
0 1 5 10 20

ΚΛΙΜΑΚΑ 1:200

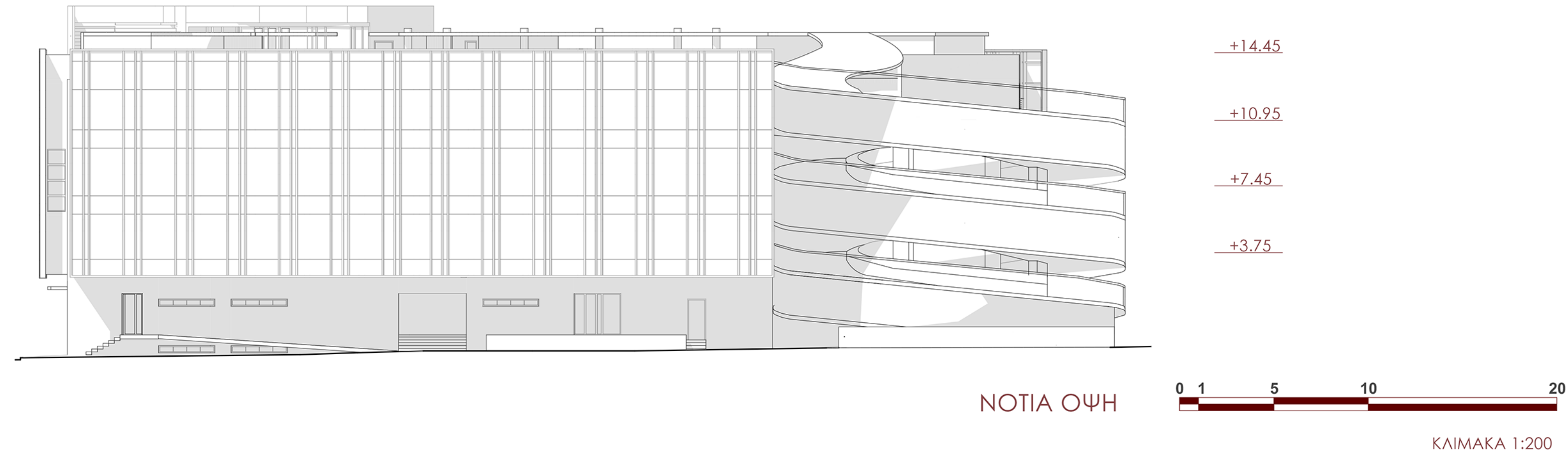
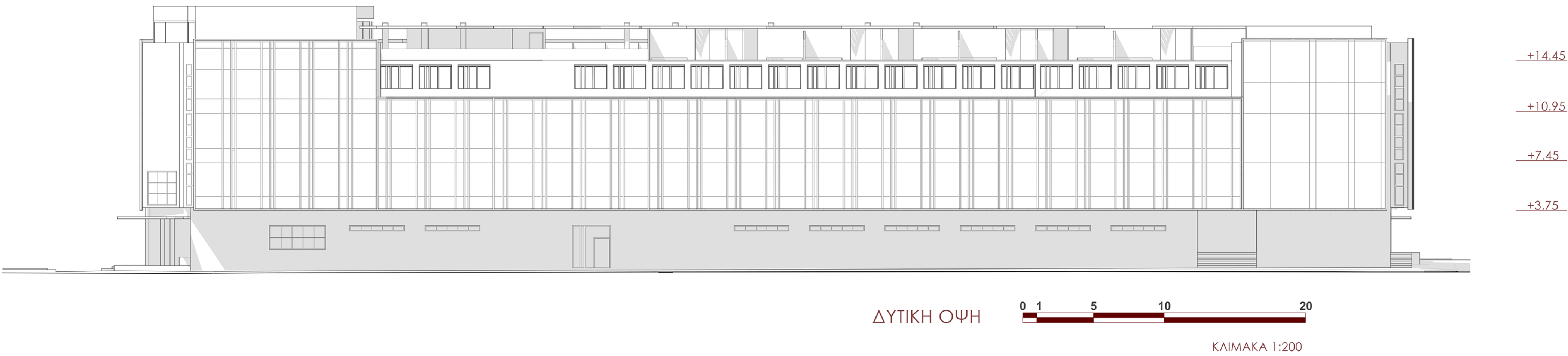
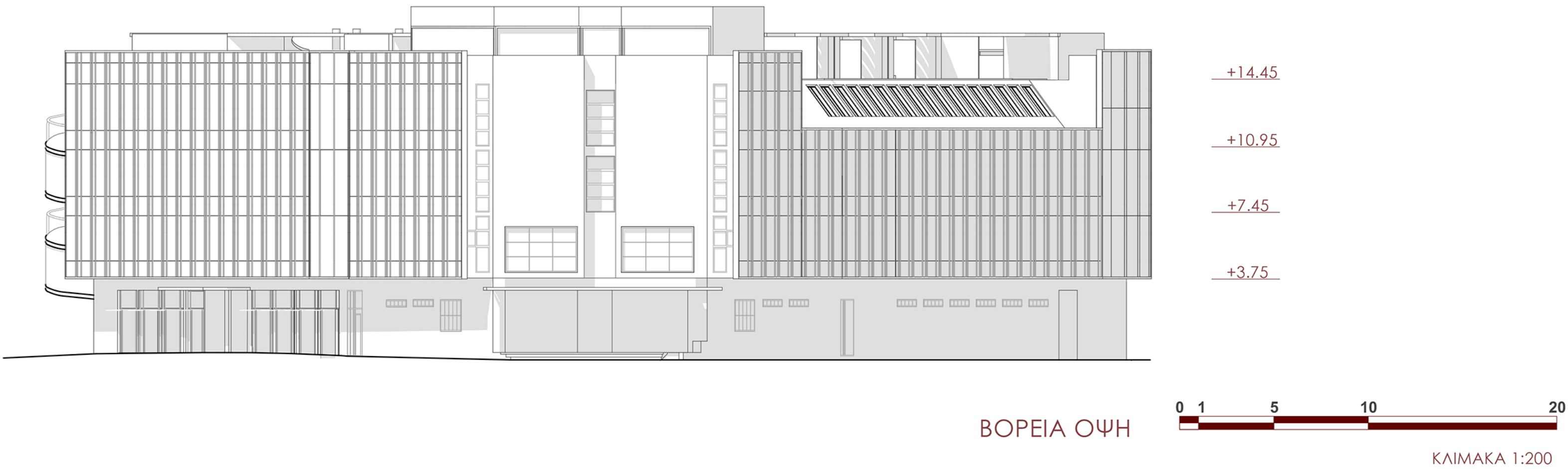
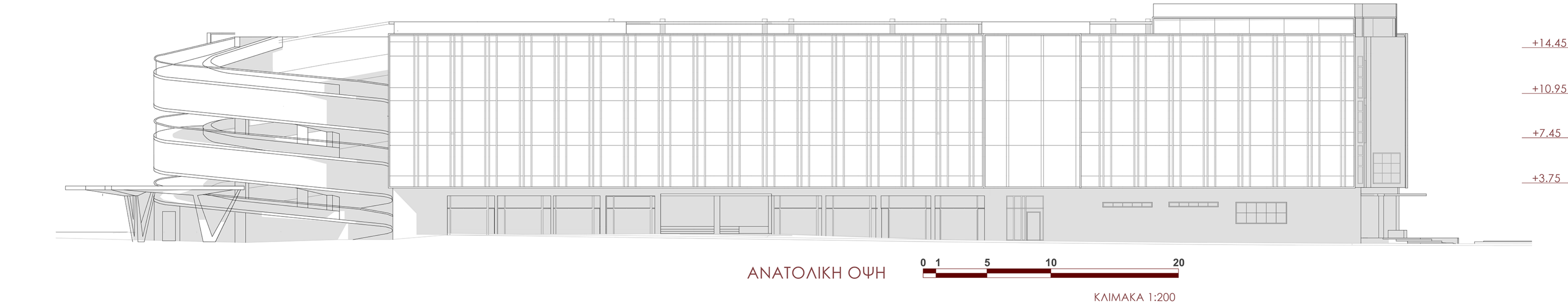
ΤΟΜΗ Γ- Γ'



ΤΟΜΗ ΑΞΟΝΟΜΕΤΡΙΚΗ








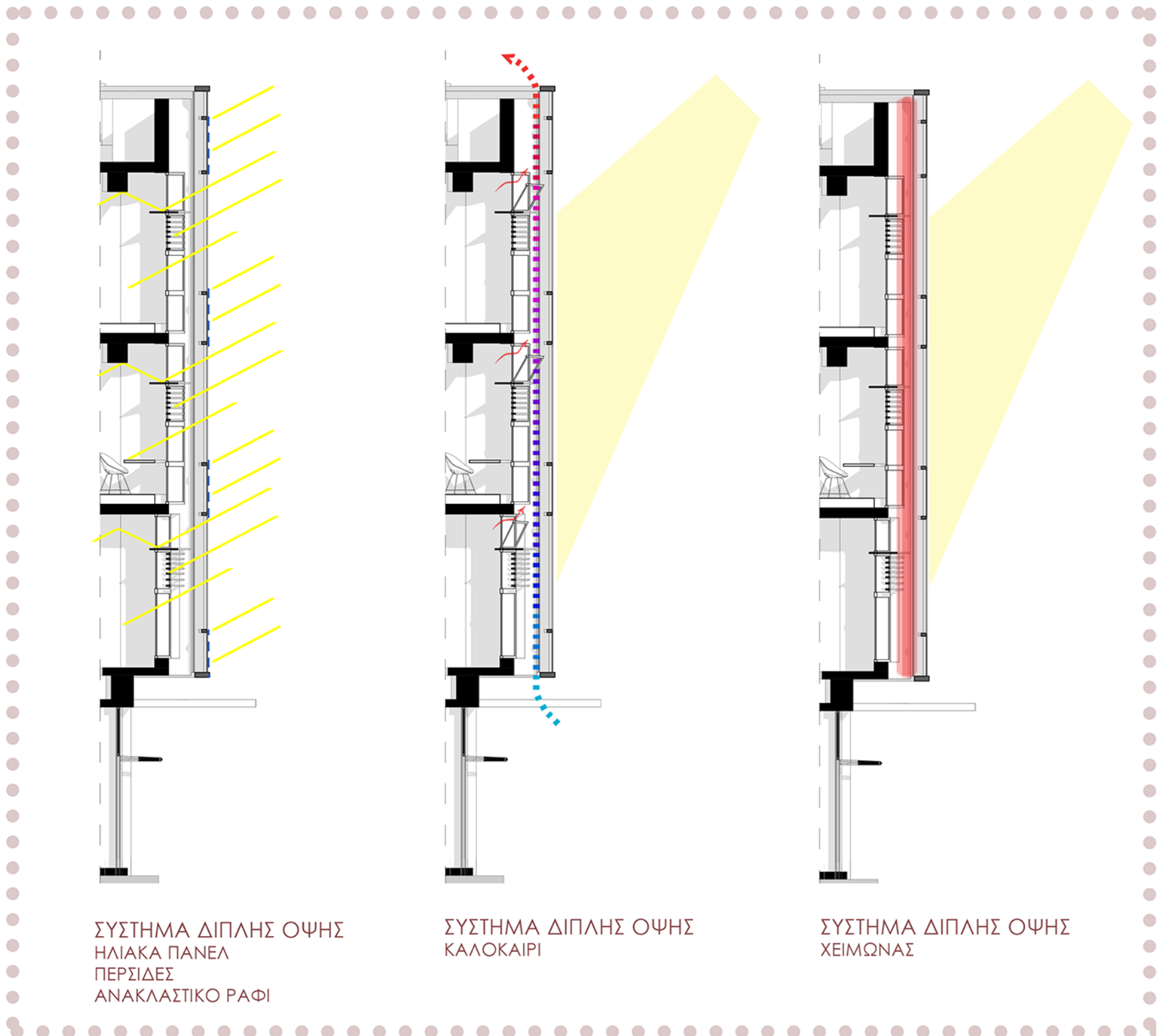


ΑΞΟΝΟΜΕΤΡΙΚΗ ΑΠΕΙΚΟΝΙΣΗ

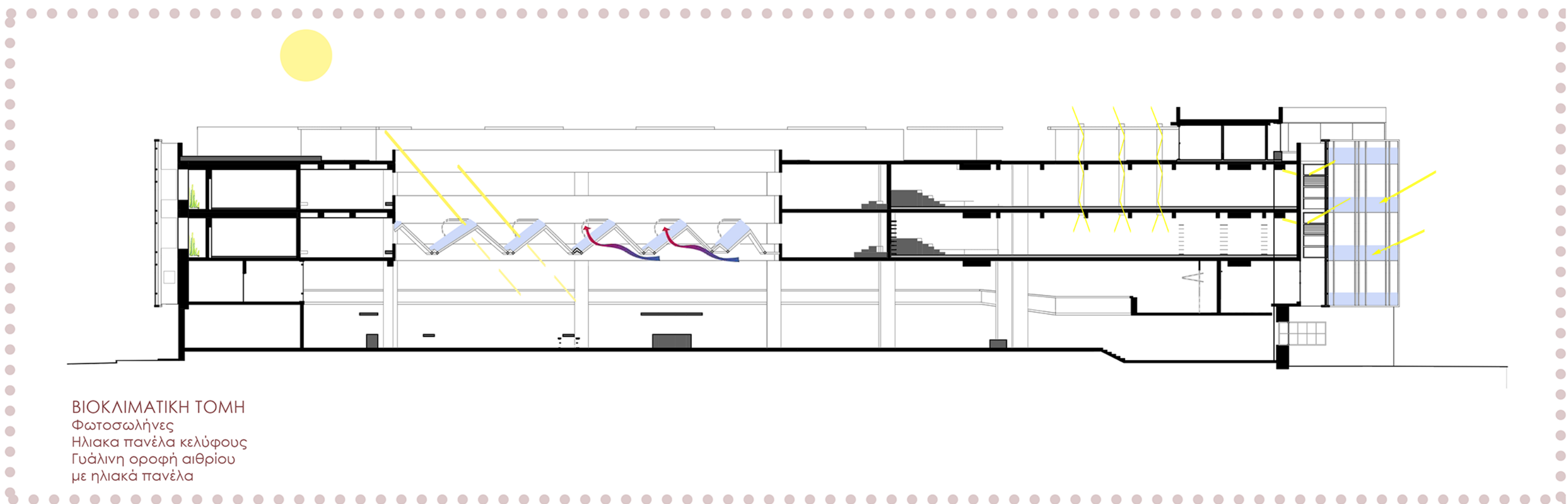
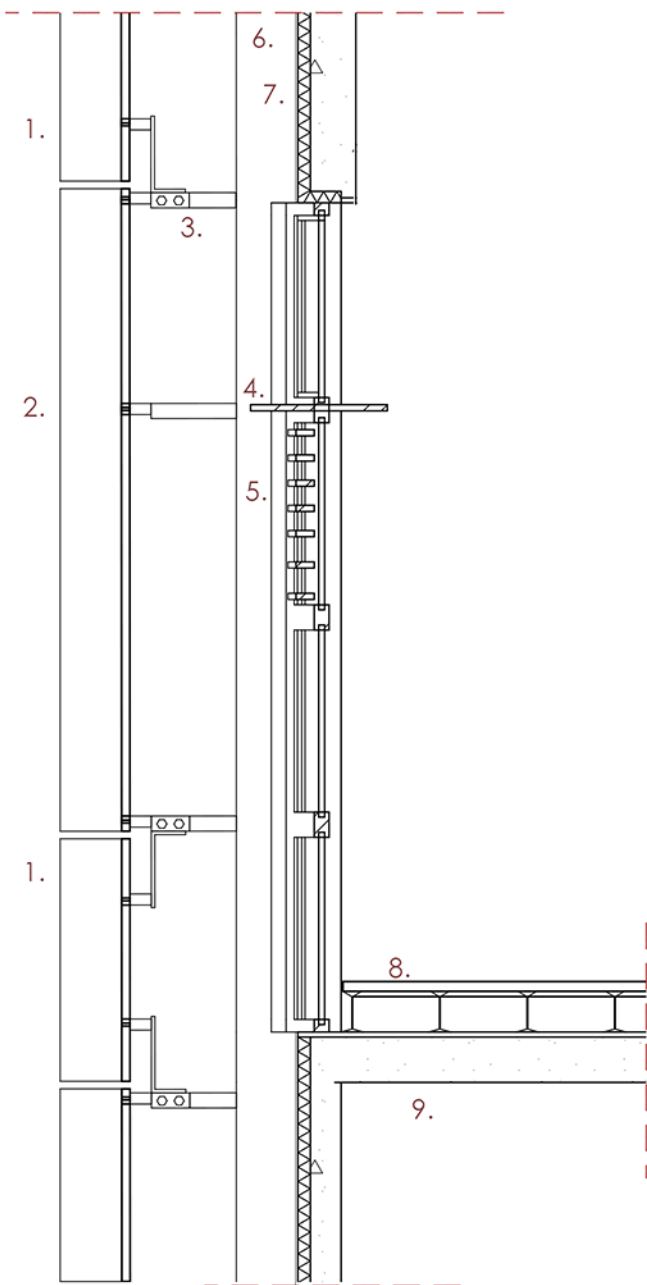





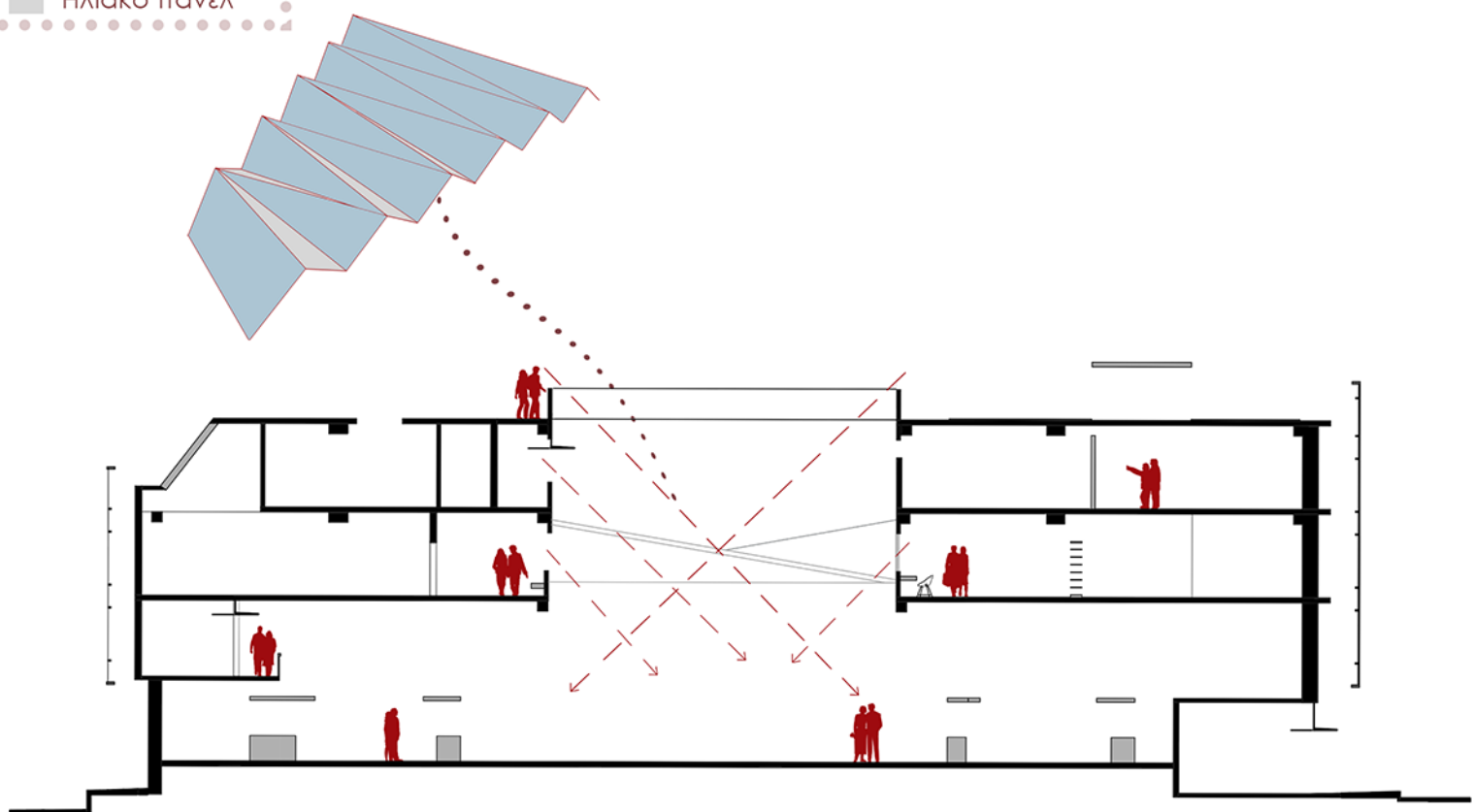
Επανάχρηση και Αναβίωση του Mercato Metronio στη Ρώμη  
με Βιοκλιματικά Χαρακτηριστικά  
Μουντοκαλάκη Ιωάννα  
Επιβλέπων : Βαζάκας Αλέξανδρος



- ΟΙΚΟΔΟΜΙΚΗ ΛΕΠΤΟΜΕΡΕΙΑ  
ΚΛΙΜΑΚΑ 1 :30
- 1 . Ηλιακά Πάνελ
  - 2 . Ημιδιαφανές Γυάλινο Πάνελ
  - 3 . Μεταλλικός Σκελετός Κελύφους
  - Γωνιακό έλασμα
  - Σύνδεση φορτίου βάρους
  - 4 . Ανακλαστικό Ράφι
  - 5 . Μεταλλικές Περσίδες
  - 6 . Σοβάς
  - 7 . Θερμομονωτική στρώση
  - 8 . Υπερυψωμένο δάπεδο
  - 9 . Πλάκα Οπλισμένου Σκυροδέματος 20cm






- Υαλοστάσιο
- Ηλιακό πάνελ





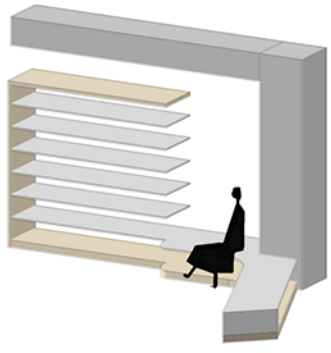


ΕΞΟΠΛΙΣΜΟΣ ΔΗΜΟΣΙΩΝ ΧΩΡΩΝ



ΚΕΡΚΙΔΕΣ ΔΗΜΟΣΙΩΝ ΧΩΡΩΝ

ΒΙΒΛΙΟΘΗΚΗ

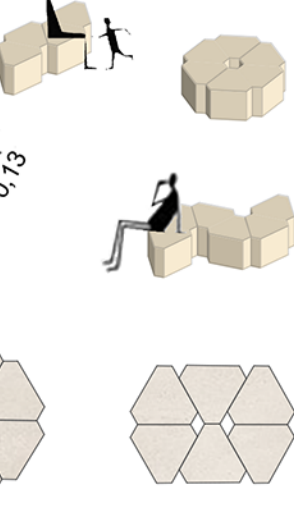

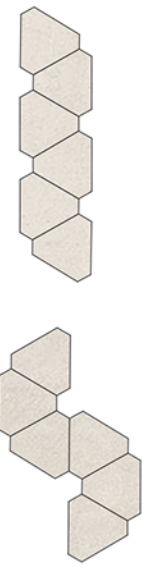

ΧΩΡΟ ΕΚΘΕΣΕΩΝ



ΤΥΠΟΙ ΒΙΒΛΙΟΘΗΚΩΝ

ΒΙΒΛΙΟΘΗΚΗ ΜΕ ΕΠΙΦΑΝΕΙΑ ΜΕΛΕΤΗΣ/ΕΡΓΑΣΙΑΣ



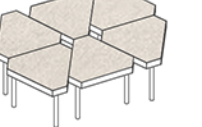

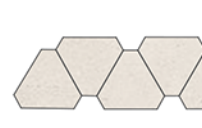
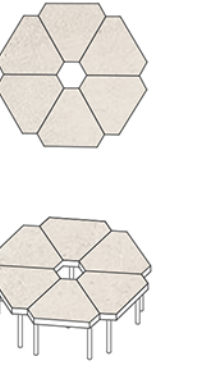

ΒΙΒΛΙΟΘΗΚΗ ΜΕ ΚΑΘΙΣΜΑ ΓΙΑ ΔΙΑΒΑΣΜΑ



ΠΟΛΥΜΟΡΦΙΚΑ ΣΚΑΜΠΟ

ΧΡΗΣΗ ΣΕ ΧΩΡΟΥΣ ΧΑΛΑΡΩΣΗΣ



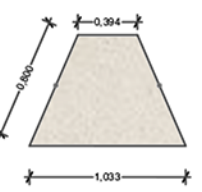

ΧΡΗΣΗ ΣΕ ΧΩΡΟΥΣ ΕΚΠΑΙΔΕΥΣΗΣ



ΠΟΛΥΜΟΡΦΙΚΑ ΓΡΑΦΕΙΑ

ΧΡΗΣΗ ΣΕ ΧΩΡΟΥΣ ΜΕΛΕΤΗΣ

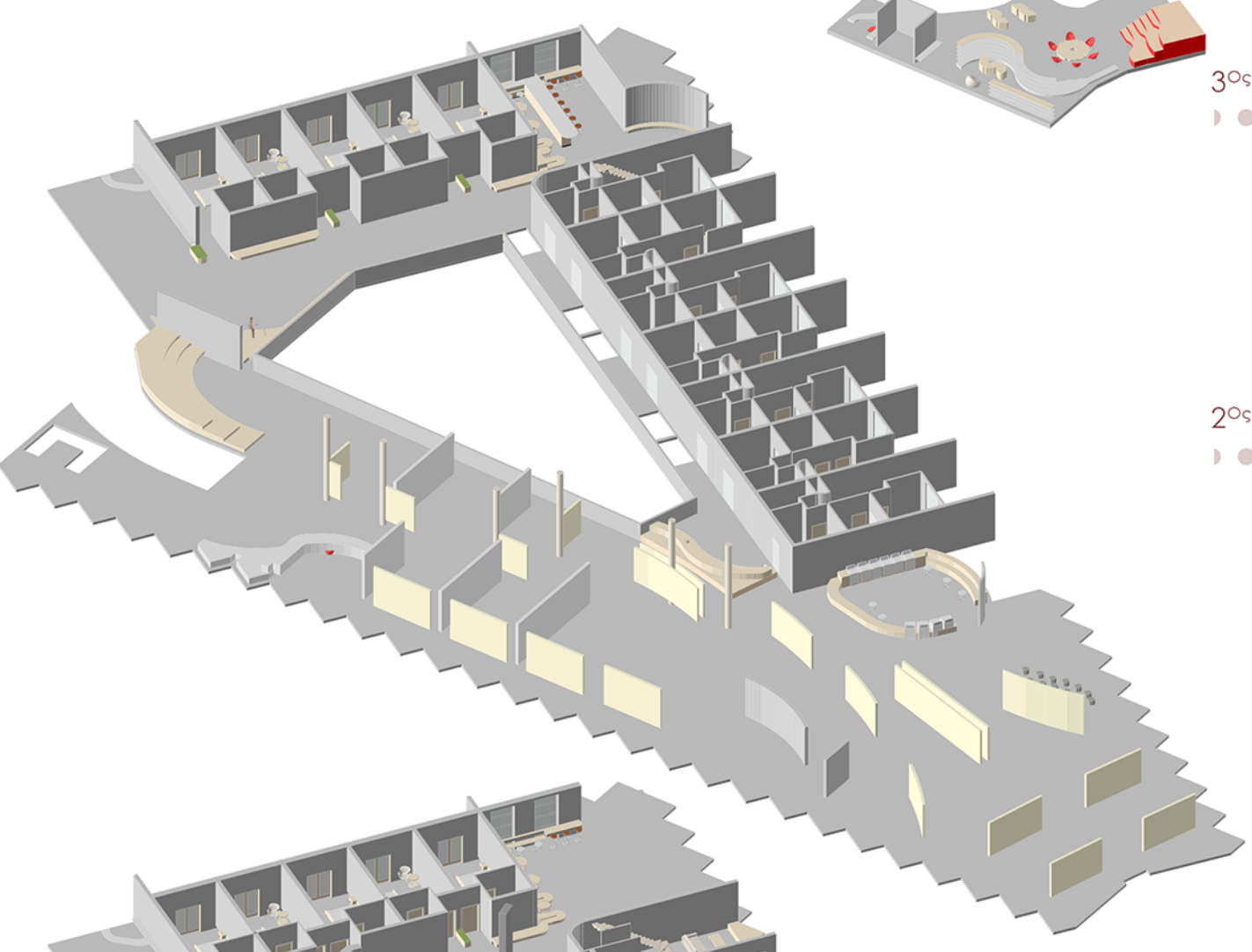
ΧΡΗΣΗ ΣΕ ΧΩΡΟΥΣ ΕΚΠΑΙΔΕΥΣΗΣ




ΠΟΛΥΜΟΡΦΙΚΑ ΤΡΑΠΕΖΙΑ

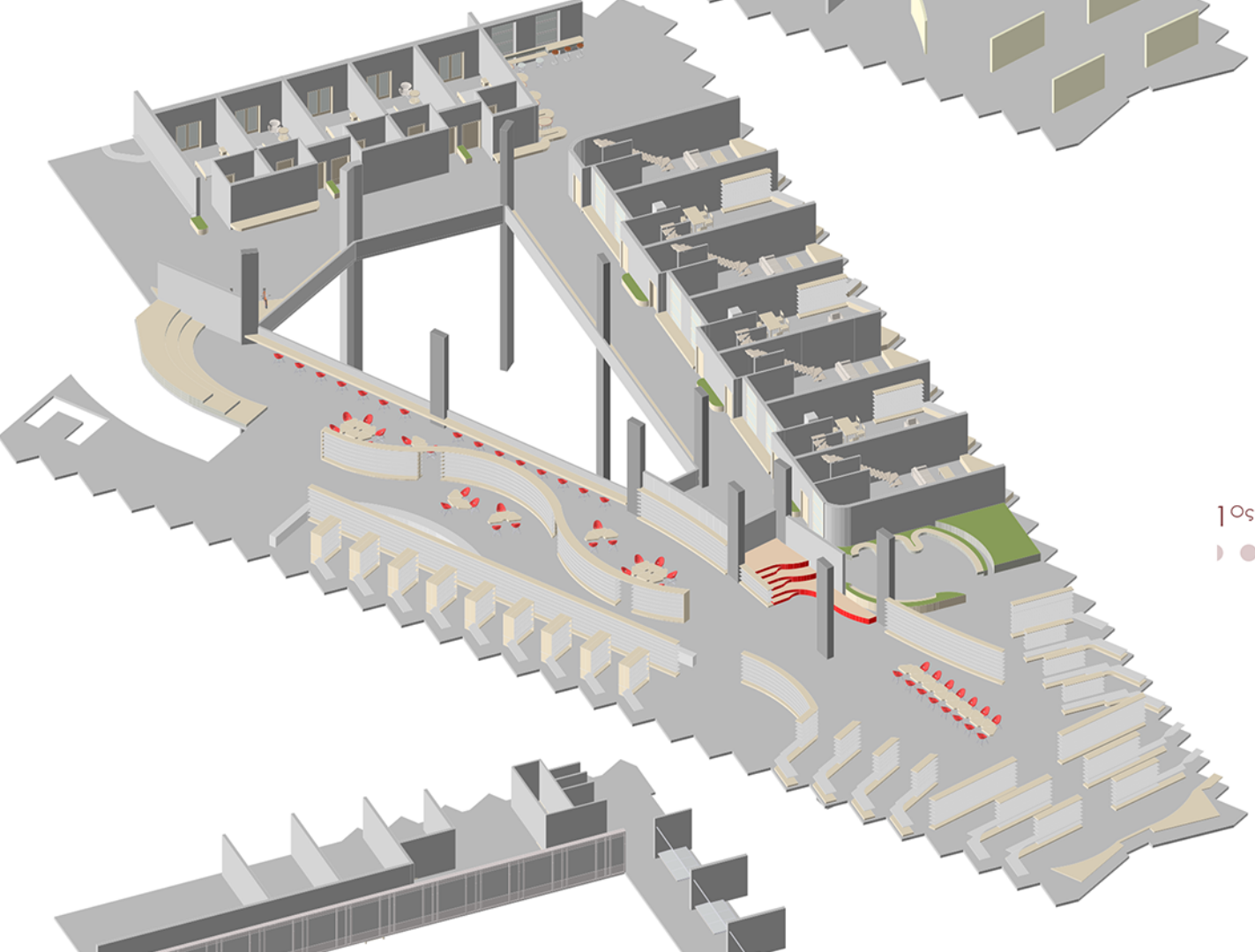
ΧΡΗΣΗ ΣΕ ΧΩΡΟΥΣ ΑΝΑΨΥΧΗΣ

ΧΡΗΣΗ ΣΕ ΚΟΙΝΟΧΡΗΣΤΟΥΣ ΧΩΡΟΥΣ ΚΑΤΟΙΚΙΩΝ





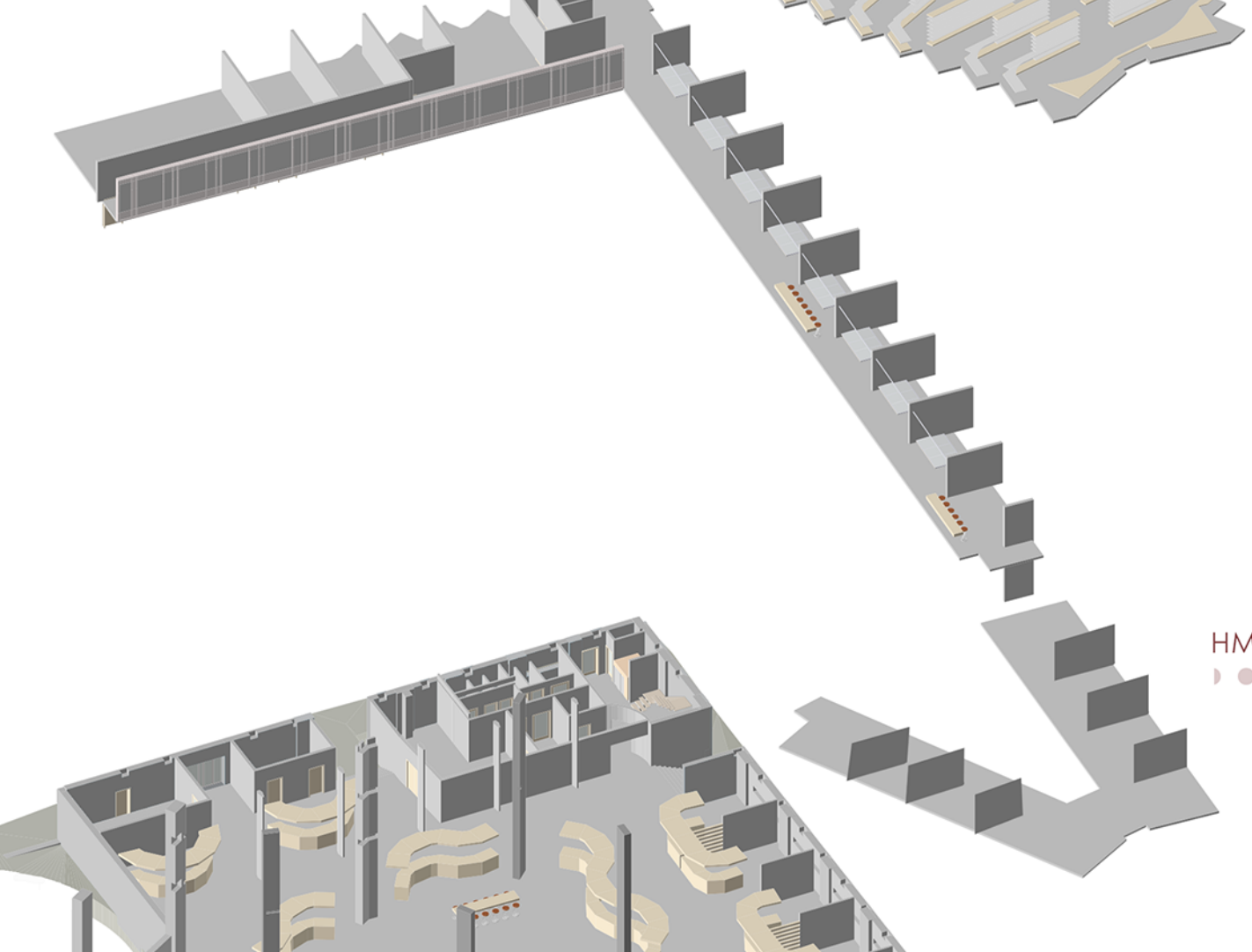
3<sup>ος</sup> ΟΡΟΦΟΣ







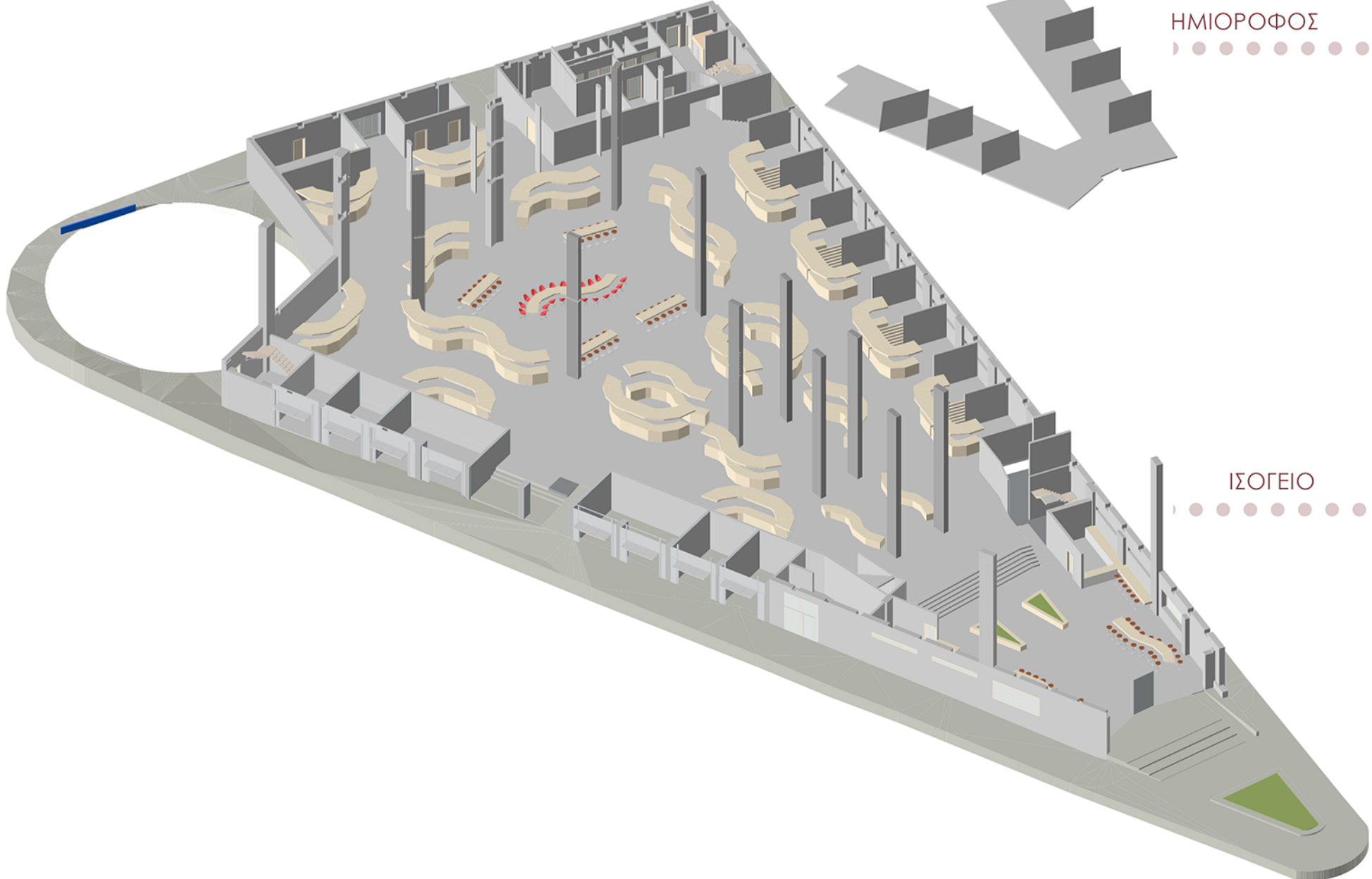
2<sup>ος</sup> ΟΡΟΦΟΣ







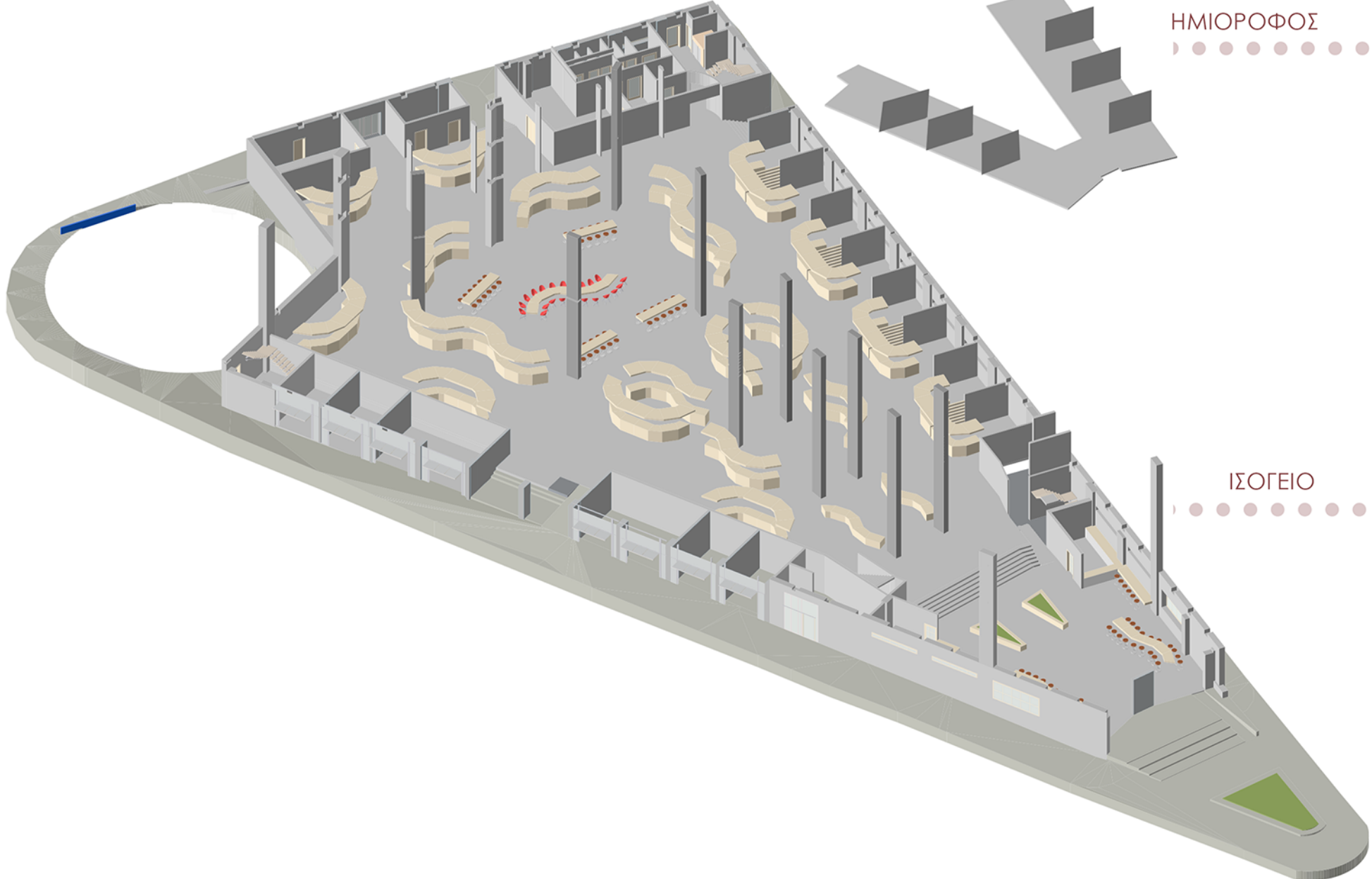
1<sup>ος</sup> ΟΡΟΦΟΣ







ΗΜΙΟΡΟΦΟΣ






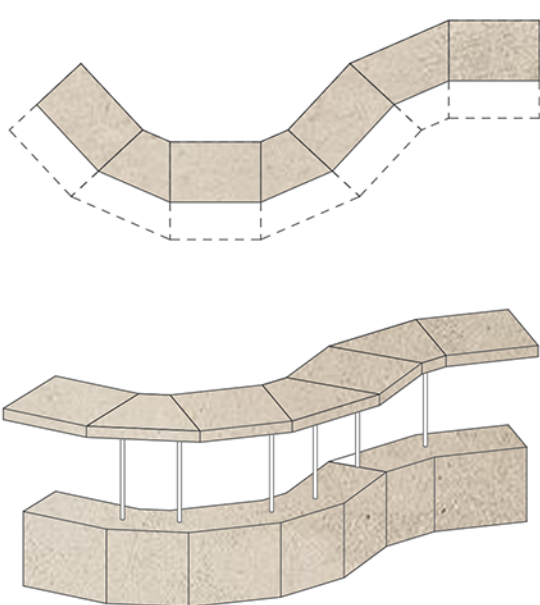
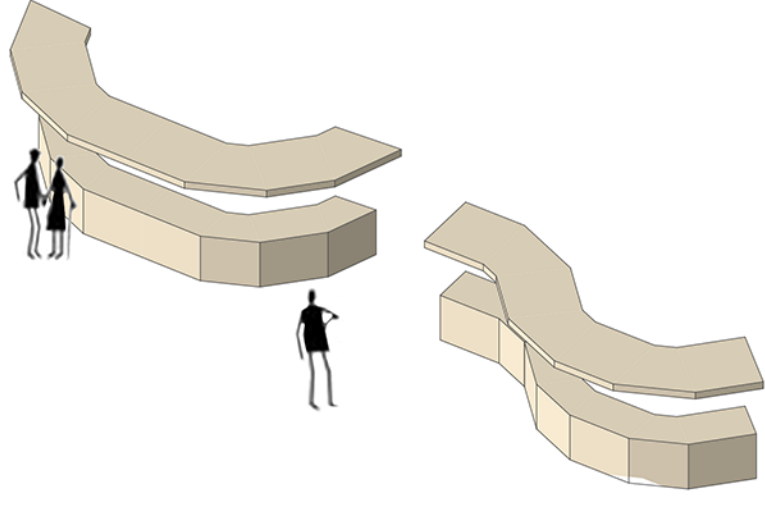
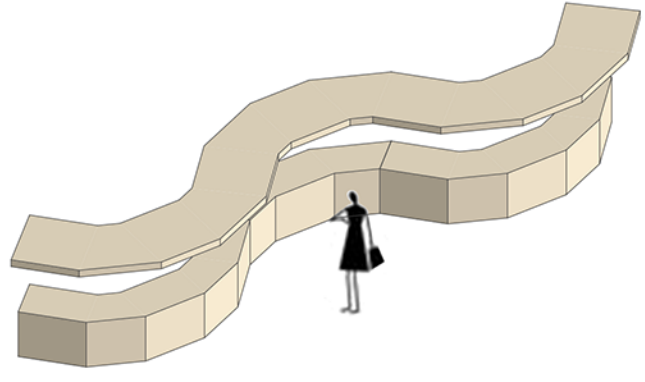
ΙΣΟΓΕΙΟ

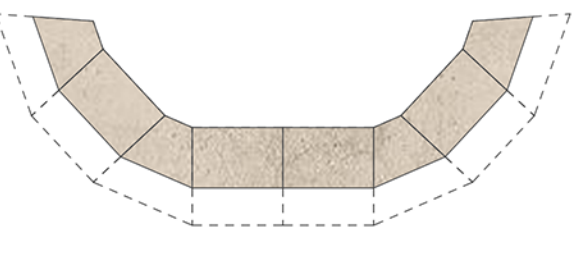
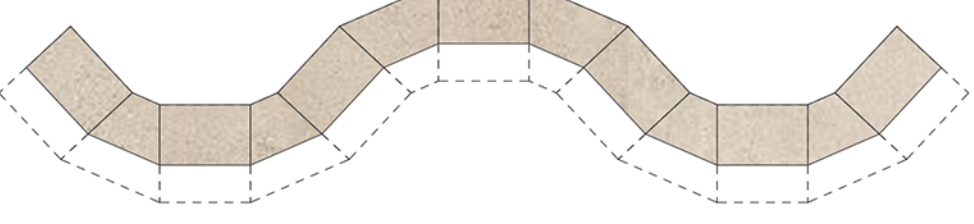
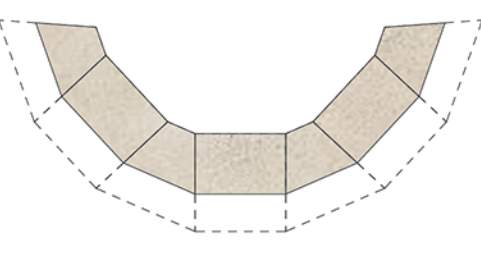


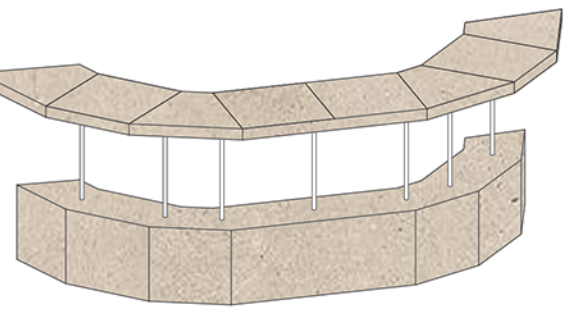
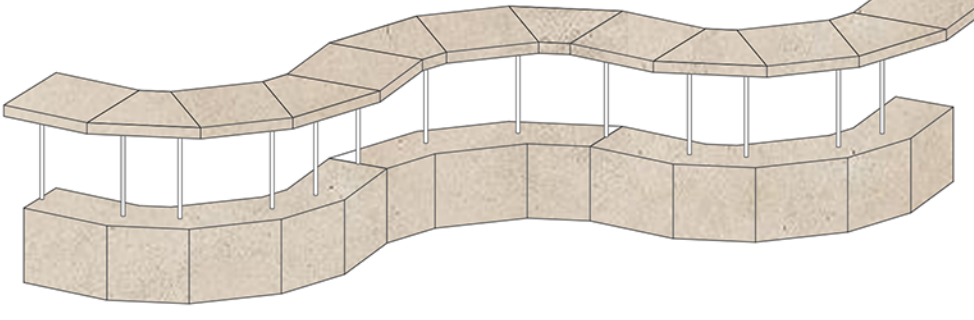
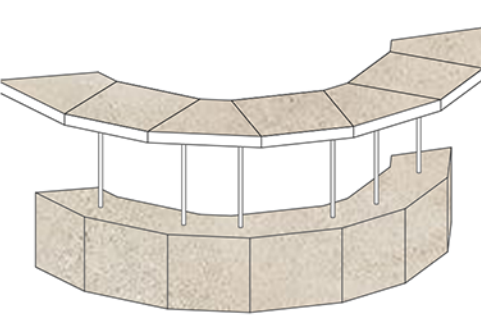
ΠΟΛΥΜΟΡΦΙΚΟΙ ΠΑΓΚΟΙ ΠΩΛΗΣΕΩΝ

ΧΡΗΣΗ ΣΤΟΝ ΧΩΡΟ ΑΓΟΡΑΣ













Επανάχρηση και Αναβίωση του Mercato Metronio στη Ρώμη  
με Βιοκλιματικά Χαρακτηριστικά  
Μουντοκαλάκη Ιωάννα  
Επιβλέπων : Βαζάκας Αλέξανδρος







Επανάχρηση και Αναβίωση του Mercato Metronio στη Ρώμη  
με Βιοκλιματικά Χαρακτηριστικά  
Μουντοκαλάκη Ιωάννα  
Επιβλέπων : Βαζάκας Αλέξανδρος







Επανάχρηση και Αναβίωση του Mercato Metronio στη Ρώμη  
με Βιοκλιματικά Χαρακτηριστικά  
Μουντοκαλάκη Ιωάννα  
Επιβλέπων : Βαζάκας Αλέξανδρος





Επανάχρηση και Αναβίωση του Mercato Metronio στη Ρώμη  
με Βιοκλιματικά Χαρακτηριστικά  
Μουντοκαλάκη Ιωάννα  
Επιβλέπων : Βαζάκας Αλέξανδρος





## Βιβλιογραφία - Αναφορές

- Riccardo Morandi, Un edificio per mercato coperto ed autorimessa costruito in Roma, Roma Rotolo, 1958
- Storia Urbana Di Roma - Appio-Latino, Università degli Studi di Roma La Sapienza , 2016/ 2017
- Brooke Shin, Madeleine Galvin, Raphael Laude, Shareef Hussam, San Giovanni - Living Next to a Transit Corridor, Rome Workshop ,Courtesy Circular Construction Lab, Cornell , 2017
- Comune di Roma- Dipartimento VIII - U.O. IV- Valorizzazione e adeguamento funzionale di ventuno mercati rionali Istruttoria tecnico-urbanistica propedeutica agli Studi di fattibilità , 11. Metronio, Via Magna Grecia, 2009
- <https://archidiap.com/opera/mercato-coperto-e-autorimessa-metronio/>
- <https://appiohblog.altervista.org/raccolta/foto-storiche/>
- <https://appiotuscolano.blogspot.com/>

## Πηγές Εικόνων

### Πινακίδα 1.

ΕΞΕΛΙΞΗ -ΕΠΕΚΤΑΣΗ ΡΩΜΗΣ

- Storia Urbana Di Roma - Appio-Latino, Università degli Studi di Roma La Sapienza , 2016/ 2017
- [https://rindrd.com/i/1958-Ufficio\\_Speciale\\_Nuovo\\_Piano\\_Regolatore\\_di\\_Roma-Casabella-219-1958-12-web.jpg](https://rindrd.com/i/1958-Ufficio_Speciale_Nuovo_Piano_Regolatore_di_Roma-Casabella-219-1958-12-web.jpg)

ΔΩΜΗ ΡΩΜΗΣ

- <https://i.pinimg.com/originals/7e/00/af/7e00afdae40d0e86aa0c91f4571d2fbe.jpg>

ΔΩΜΕΣ ΠΕΡΙΟΧΗΣ APPIO LATINO - TUSCOLANO

- [https://commons.wikimedia.org/wiki/File:Piano\\_regolatore\\_roma\\_1909.jpg](https://commons.wikimedia.org/wiki/File:Piano_regolatore_roma_1909.jpg)
- [https://romabyrachel.weebly.com/uploads/1/8/0/1/18019299/100283\\_orig.jpg](https://romabyrachel.weebly.com/uploads/1/8/0/1/18019299/100283_orig.jpg)

ΕΛΚΥΣΤΕΣ ΠΕΡΙΟΧΗΣ

- [https://1.bp.blogspot.com/-vIAZyThvrn8/Xp0QdYSijvI/AAAAAAAAAGo4/vpoPRMQwgAAa6wXFIAdA\\_Z36CCxPUOMYACLcBGAsYHQ/s1600/14j7x3a.jpg](https://1.bp.blogspot.com/-vIAZyThvrn8/Xp0QdYSijvI/AAAAAAAAAGo4/vpoPRMQwgAAa6wXFIAdA_Z36CCxPUOMYACLcBGAsYHQ/s1600/14j7x3a.jpg)
- <https://www.romeartlover.it/Vasi08.html>

### Πινακίδα 2.

ΧΑΡΤΗΣ ΑΓΟΡΩΝ ΡΩΜΗΣ

- Ufficio di Statistica di Roma Capitale, I numeri di Roma Capitale, Mercati rionali, Anno 2020

ΧΑΡΤΗΣ ΑΓΟΡΩΝ ΠΕΡΙΟΧΗΣ

Mercato di Via Sannio

- [https://www.wantedinrome.com/i/preview/storage/uploads/2018/02/Mercato\\_via\\_Sannio-3.JPG](https://www.wantedinrome.com/i/preview/storage/uploads/2018/02/Mercato_via_Sannio-3.JPG)
- [http://pctrs.network.hu/clubblogpicture/4/5/5/\\_/455863\\_414210344\\_big.jpg](http://pctrs.network.hu/clubblogpicture/4/5/5/_/455863_414210344_big.jpg)
- Mercato Latino
- <https://abitarearoma.it/riapre-lo-storico-mercato-di-piazza-epiro/>
- <https://www.carteinregola.it/wp-content/uploads/2016/01/Mercato-Latino-Roma-694x420.jpg>

ΣΗΜΑΝΤΙΚΕΣ ΑΓΟΡΕΣ ΤΗΣ ΡΩΜΗΣ

Mercato di Traiano

- <https://el.m.wikipedia.org/wiki/%CE%91%CF%81%CF%87%CE%B5%CE%AF%CE%BF:Trajansmarket.jpg>
- <https://www.daz3d.com/forums/uploads/thumbnails/FileUpload/5b/5fd6fcf0ddeace7e36d229225fdcc7.jpg>
- Mercato Trionfale
- <https://romah24.com/prati/wp-content/uploads/sites/3/2020/02/Mercato-Trionfale.jpg>
- Mercati Generali
- [http://www.gennarofarina-architect.com/downloadfree.asp?lib=Immagini&ID=66&UT\\_ID=2](http://www.gennarofarina-architect.com/downloadfree.asp?lib=Immagini&ID=66&UT_ID=2)
- Mercato di Monti
- [https://marketsofrome.com/images/mercati/monit\\_baccina/08.jpg](https://marketsofrome.com/images/mercati/monit_baccina/08.jpg)
- Mercato di Testaccio
- [https://cdn.zero.eu/uploads/2016/01/20130625\\_123739-1-e1452166903335.jpg?w=628](https://cdn.zero.eu/uploads/2016/01/20130625_123739-1-e1452166903335.jpg?w=628)

### Πινακίδα 3.

- Brooke Shin, Madeleine Galvin, Raphael Laude, Shareef Hussam, San Giovanni - Living Next to a Transit Corridor, Rome Workshop ,Courtesy Circular Construction Lab, Cornell , 2017
- Comune di Roma- Dipartimento VIII - U.O. IV- Valorizzazione e adeguamento funzionale di ventuno mercati rionali Istruttoria tecnico-urbanistica propedeutica agli Studi di fattibilità , 11. Metronio, Via Magna Grecia, 2009

### Πινακίδα 4.

- Riccardo Morandi, Un edificio per mercato coperto ed autorimessa costruito in Roma, Roma Rotolo, 1958

ΧΩΡΟΙ ΠΑΡΚΙΝΓΚ

- [https://www.info.roma.it/foto\\_dettaglio.asp?ID\\_immagini=6048](https://www.info.roma.it/foto_dettaglio.asp?ID_immagini=6048)
- <https://archidiap.com/opera/mercato-coperto-e-autorimessa-metronio/>

ΧΩΡΟΣ ΑΓΟΡΑΣ

- <https://www.romatoday.it/foto/zone/mercato-metronio-foto-25-ottobre-2018/>