

« ΠΑΛΙΟ ΠΑΡΘΕΝΑΓΩΓΕΙΟ ΔΗΜΗΤΣΑΝΑΣ »

ΑΠΟΚΑΤΑΣΤΑΣΗ ΚΑΙ ΑΝΑΠΛΑΣΗ
ΤΗΣ ΕΥΡΥΤΕΡΗΣ ΠΕΡΙΟΧΗΣ

Επιβλέπων :

Κλήμης Ασλανίδης

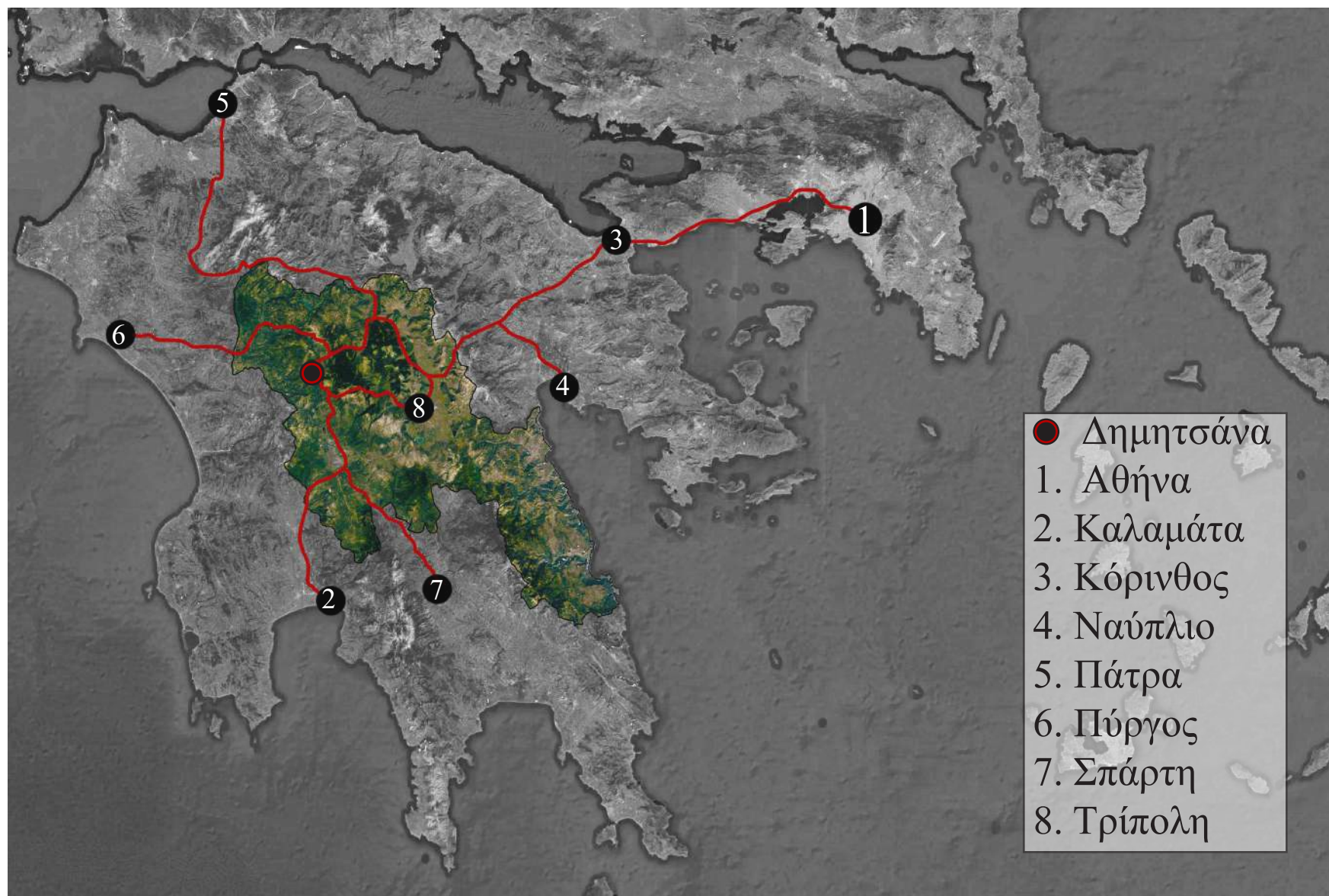
Τριμελής Επιτροπή Αξιολόγησης :

Ασλανίδης Κλήμης

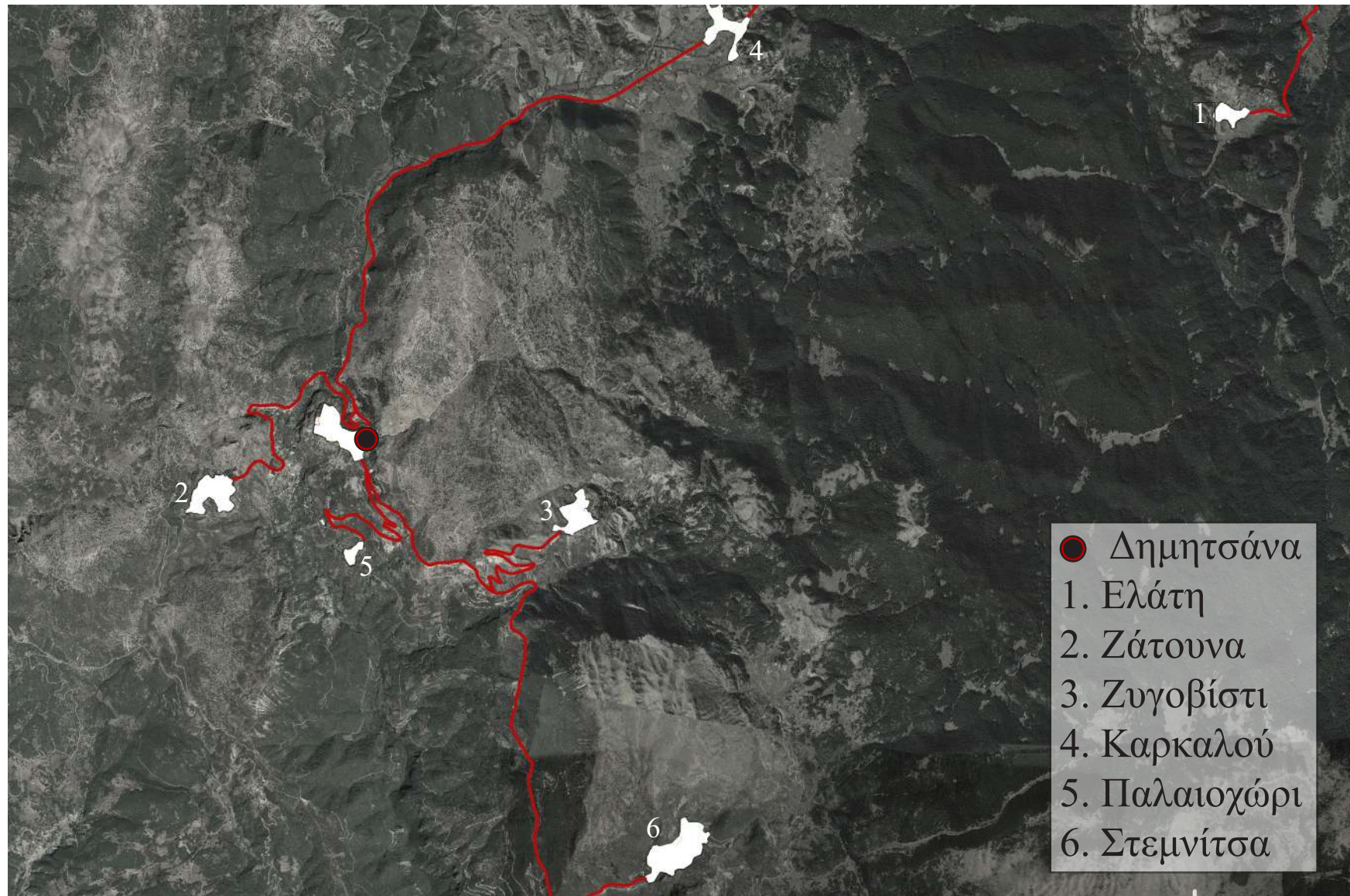
Κεφαλογιάννης Νεκτάριος

Τσάρας Γιάννης

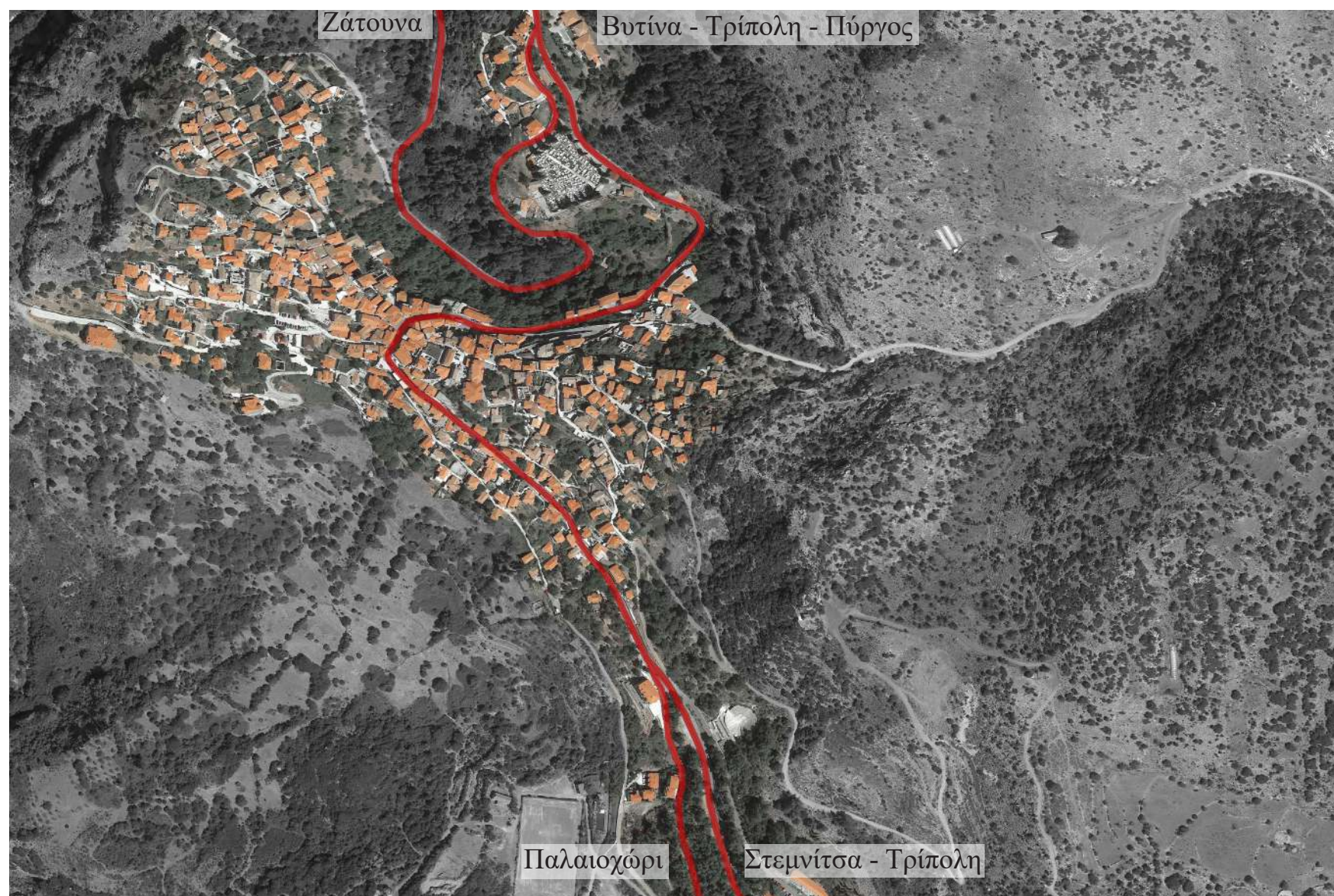
Ιωάννης Μαλεβίτης



ΧΑΡΤΗΣ ΠΕΛΟΠΟΝΝΗΣΟΥ (GOOGLE EARTH)



ΧΑΡΤΗΣ ΓΥΡΩ ΟΙΚΙΣΜΩΝ (GOOGLE EARTH)



ΧΑΡΤΗΣ ΔΗΜΗΤΣΑΝΑΣ (GOOGLE EARTH)

Γενικά Στοιχεία

- Η Δημητσάνα είναι παραδοσιακός οικισμός, στο Νομό Αρκαδίας
- Πρωτεύουσα του Δήμου Γορτυνίας.
- Αποτελεί κοινότητα μαζί με τα χωριά Παλαιοχώρι, Καρκαλού και τις μονές Φιλοσόφου και Αιμιαλών.

Γεωγραφική Θέση

- Ο οικισμός βρίσκεται στο νοτιοανατολικό άκρο της Γορτυνίας, 63 km βορειοδυτικά της Τρίπολης.
- Είναι χτισμένος σε λοφοράχη υψομέτρου 958 m.
- Αναπτύσσεται στις νοτιοδυτικές πλαγές του όρους Μαινάλου, στο διάσελο δύο λόφων (Αγ. Παρασκευή και Κάστρο) με απότομες κλίσεις που περιβάλλονται από τη χαράδρα του Λούσιου ποταμού.
- Η θέση της αποτελεί φυσικό οχυρό.
- Το μεγάλο υψόμετρο παρέχει οπτική επαφή με την πεδιάδα της Μεγαλόπολης και το βουνό του Ταΰγету. (Ζαγορησίου, 1997)

Προσβάσεις

- Η πρόσβαση στη Δημητσάνα γίνεται μέσω της Τρίπολης και πραγματοποιείται είτε μέσω της Βυτίνας, είτε μέσω της Στεμνίτσας.

Επικοινωνία

- Ο κεντρικός άξονας του χωριού οδηγεί από τη μία κατεύθυνση προς τη Στεμνίτσα και τη Μεγαλόπολη και από την άλλη στην Καρκαλού όπου μετά συνεχίζει για τη Βυτίνα ή τα Λαγκάδια.
- Ένας δρόμος οδηγεί στο Ζυγοβίσι.
- Στη βόρεια είσοδο του οικισμού ένας δρόμος σε κατεύθυνση προς τη Ζάτουνα και τα χωριά της Ηραίας (Παλούμπα, Ράφτη και Λουτρά).
- Λίγο πριν την έξοδο του χωριού υπάρχει ο δρόμος για το Παλαιοχώρι που επιτρέπει την οδική πρόσβαση προς τα μοναστήρια Φιλοσόφου, Προδρόμου καθώς και την αρχαία Γόρτυνα.



ΝΟΤΙΟΑΝΑΤΟΛΙΚΗ ΑΠΕΙΚΟΝΙΣΗ

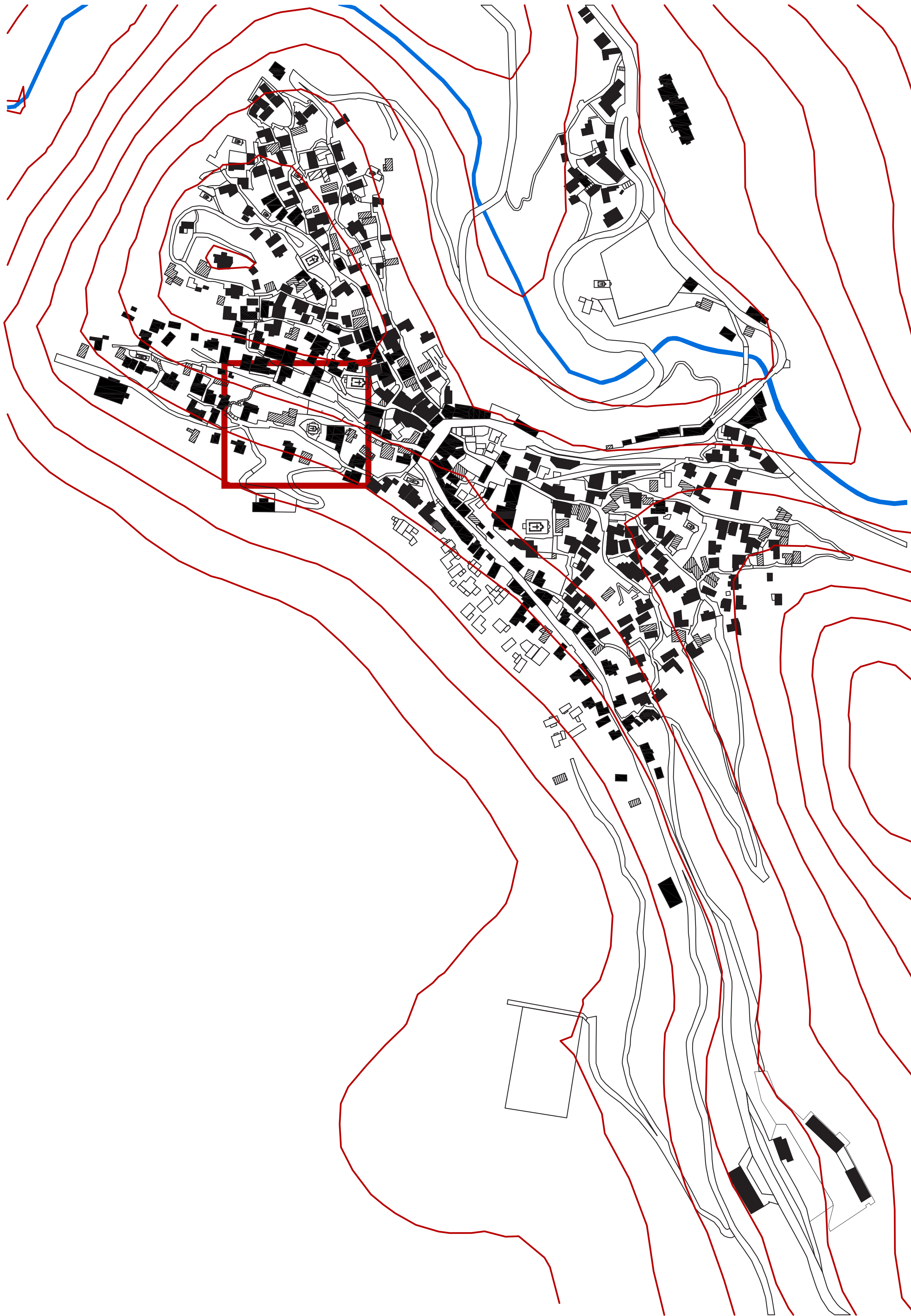
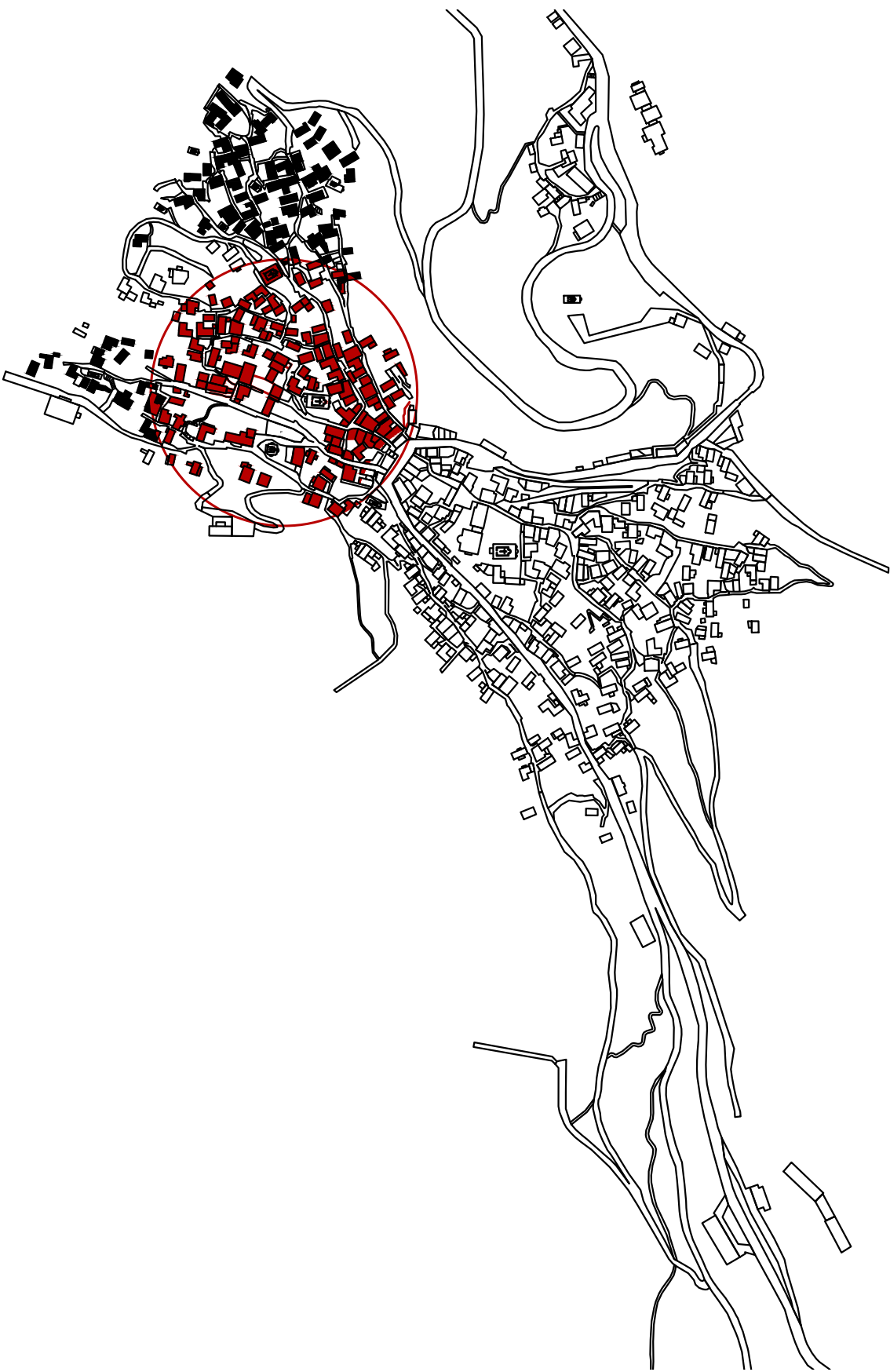


FIGURE GROUND

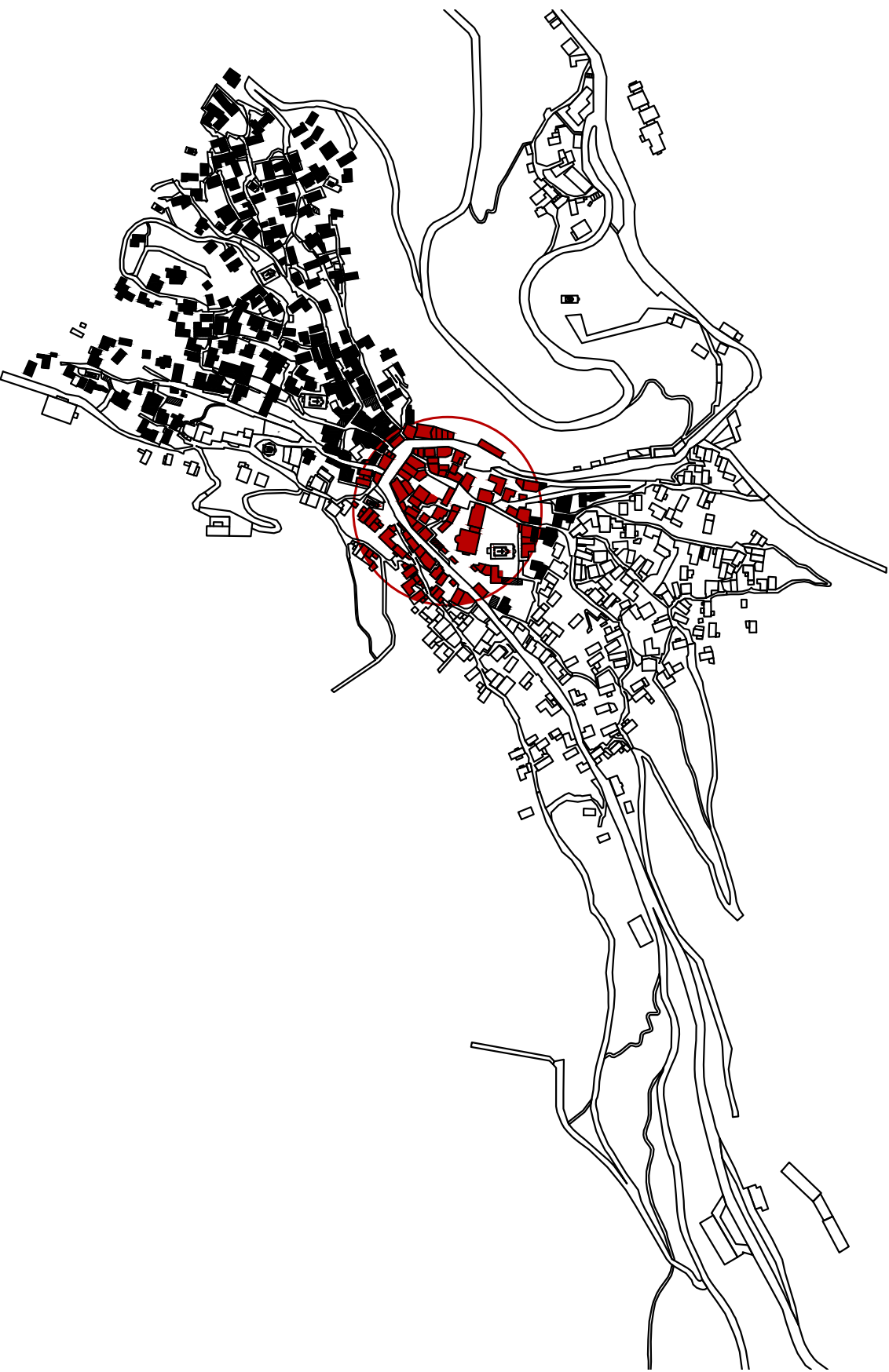
ΚΑΙΜΑΚΑ 1:2500



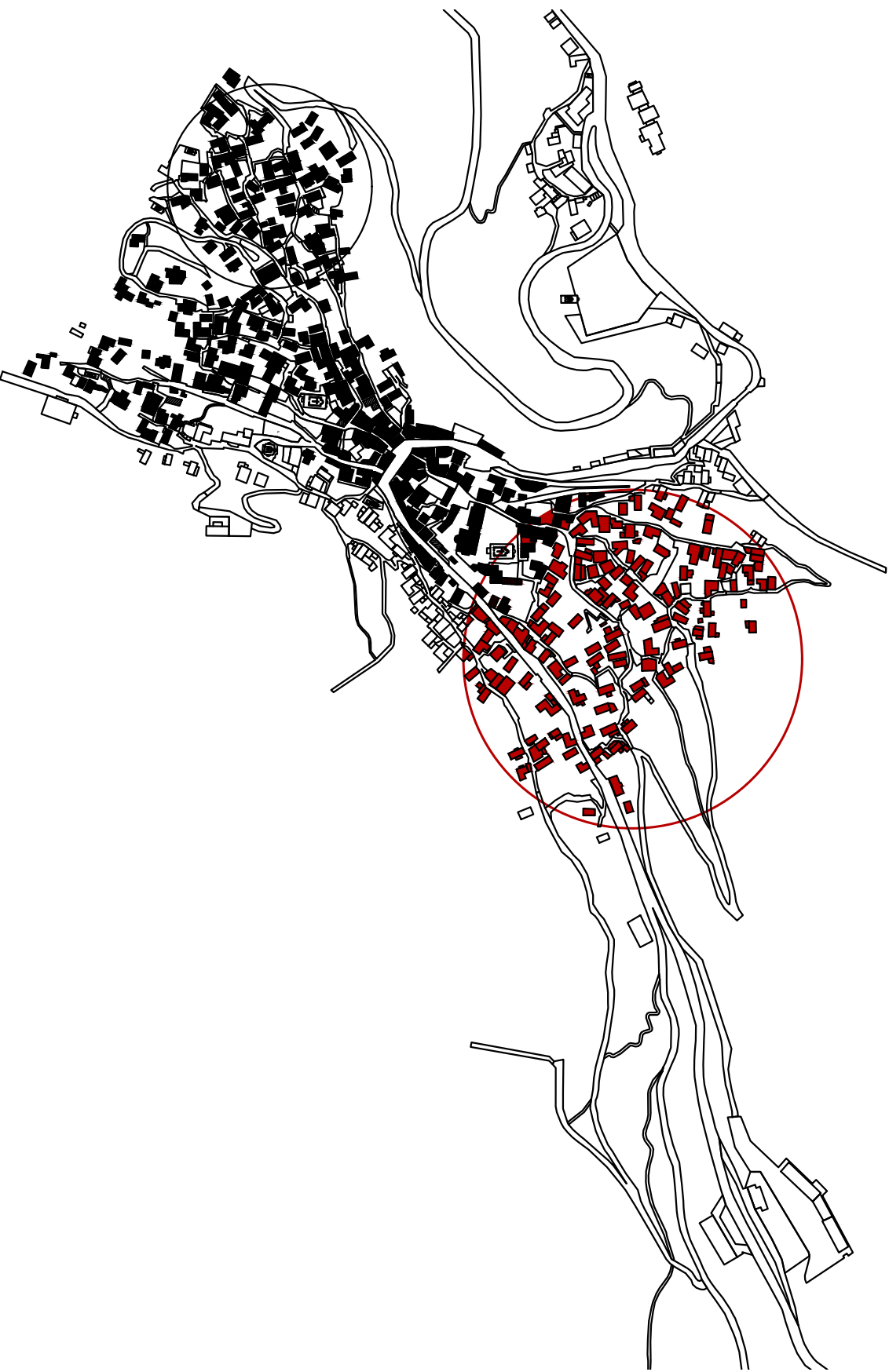
1Η ΟΙΚΙΣΤΙΚΗ ΦΑΣΗ



2Η ΟΙΚΙΣΤΙΚΗ ΦΑΣΗ



3Η ΟΙΚΙΣΤΙΚΗ ΦΑΣΗ

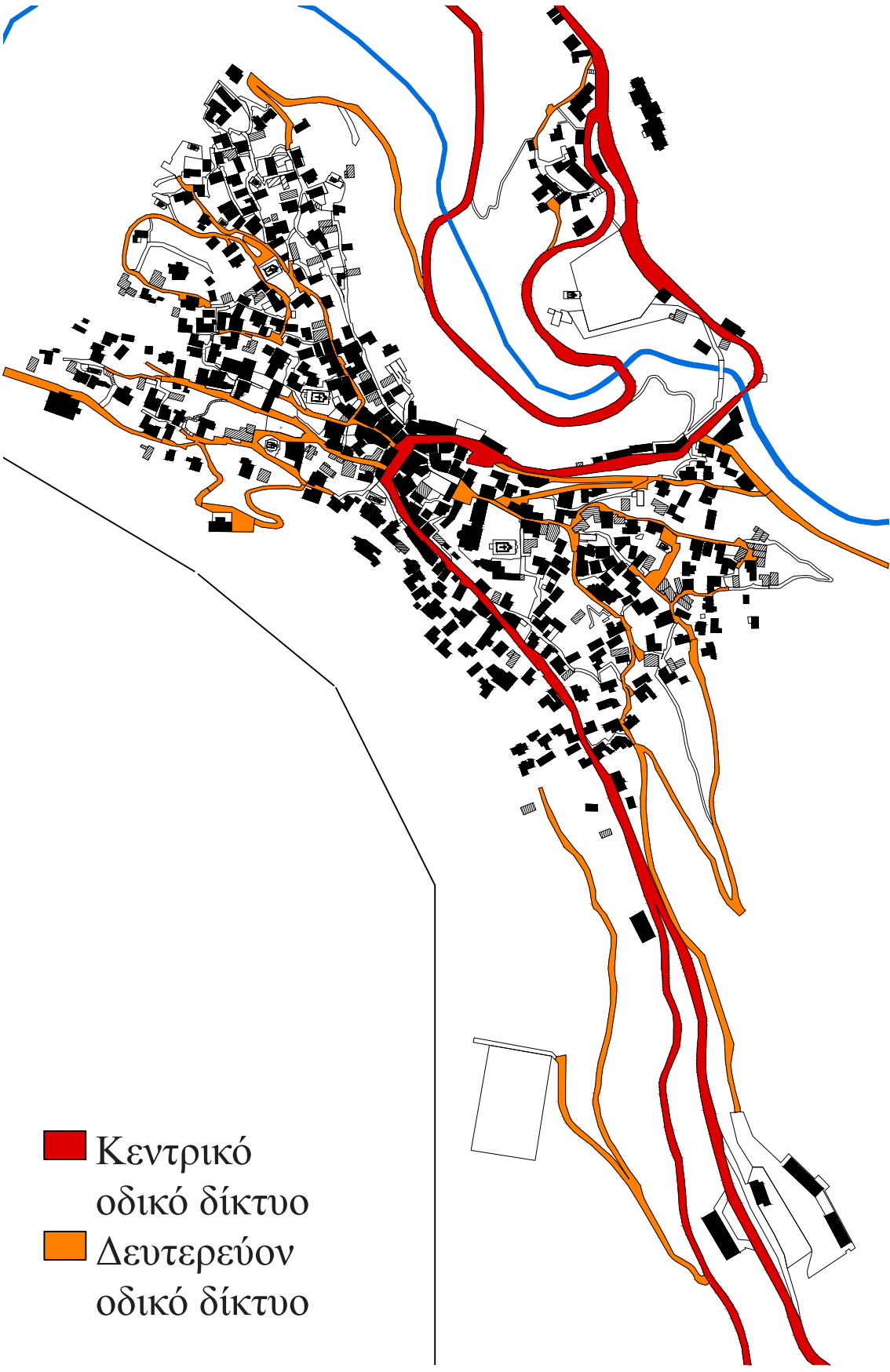


4Η ΟΙΚΙΣΤΙΚΗ ΦΑΣΗ

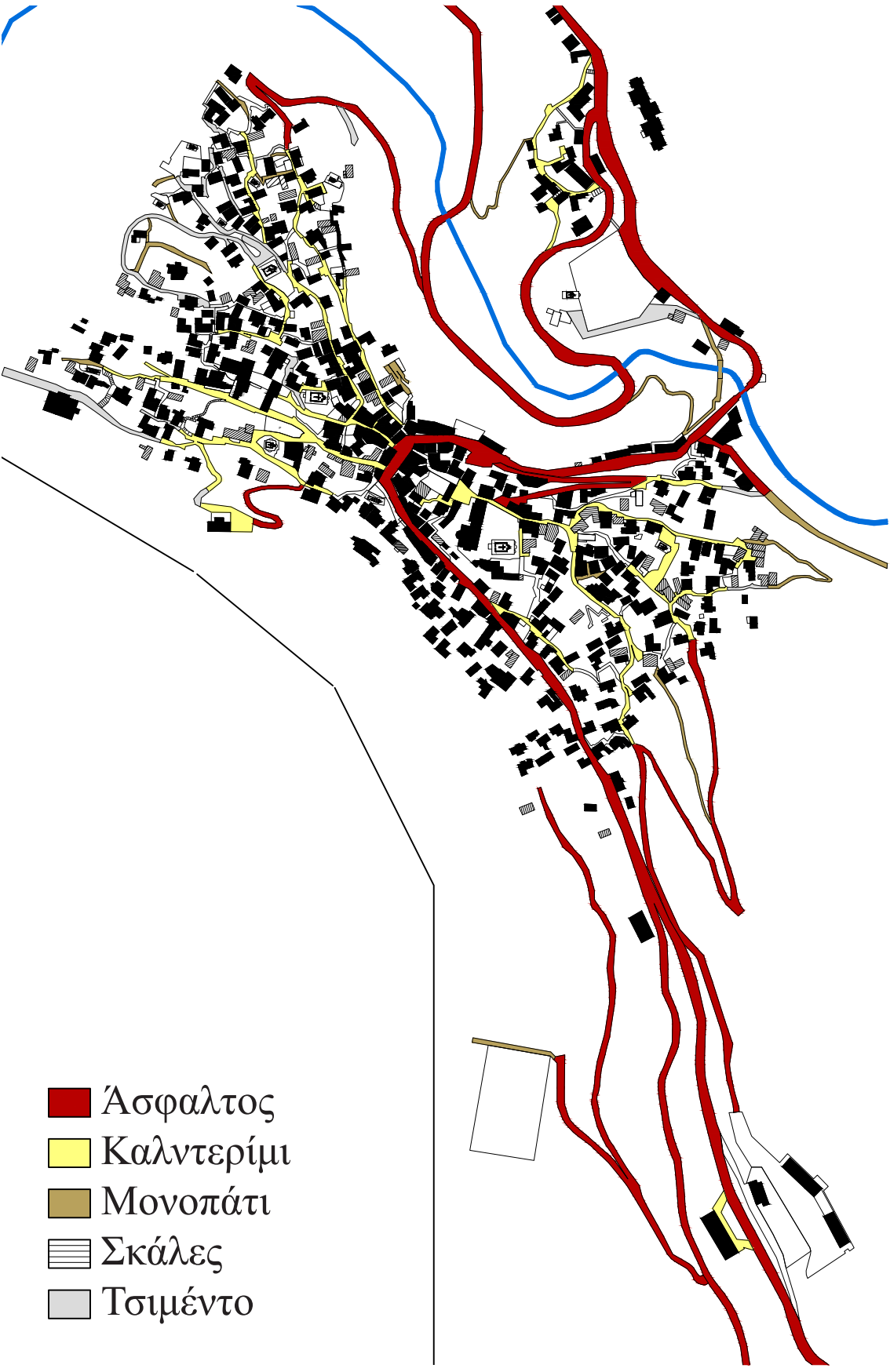
ΚΑΙΜΑΚΑ 1 : 5000

Εξέλιξη Οικισμού

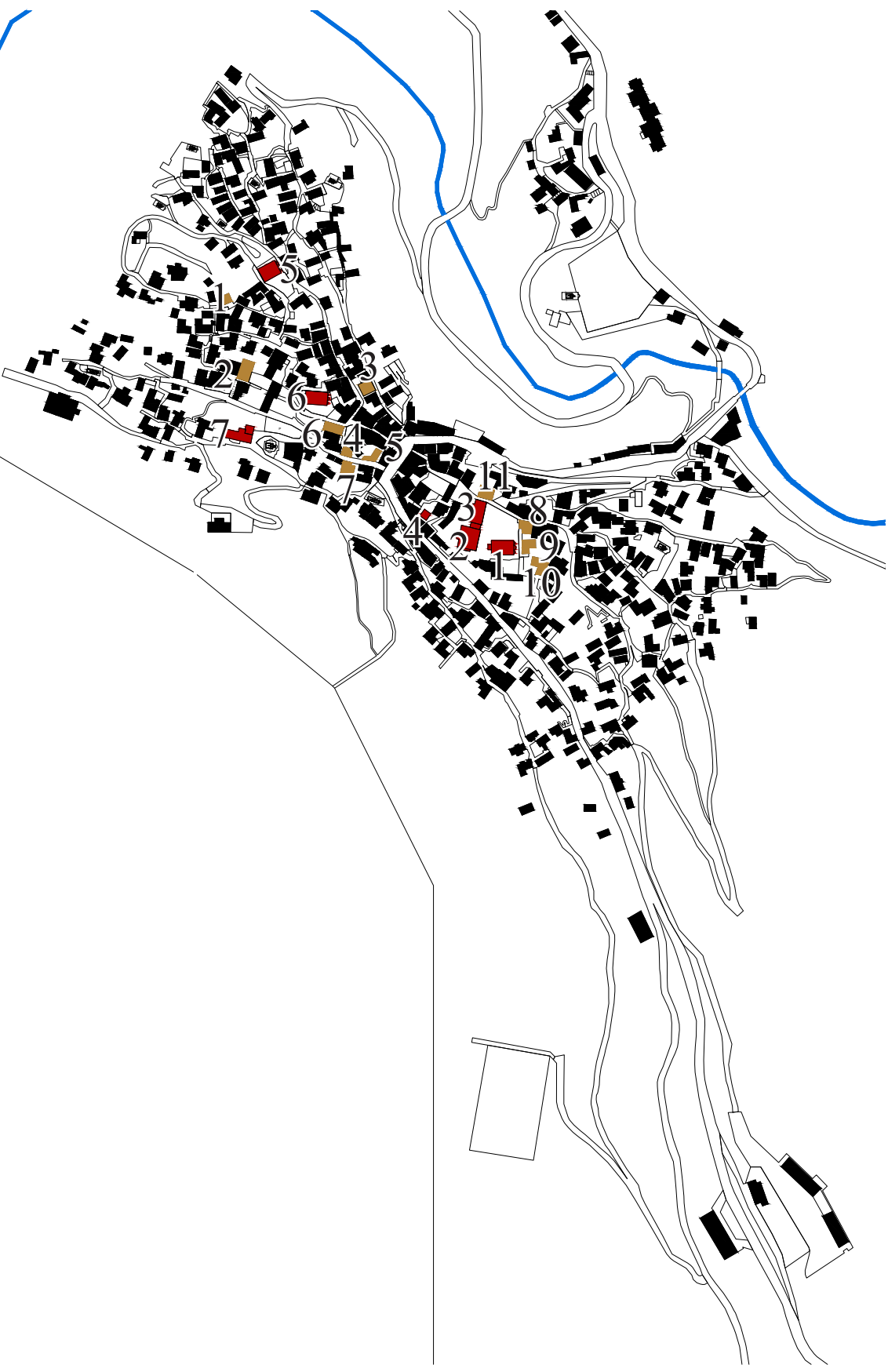
- Η Δημητσάνα, μια Σλαβική τοπωνυμία, ακούγεται από τα μέσα του 10^{ου} αι.
- Αποτελεί την πιο παλιά αναφορά οικισμού στην Αρκαδία μετά τον 7^ο αι.
- Στην ίδια θέση βρισκόταν η αρχαία Τεύθις και πιθανόν η Δημητσάνα να είναι αδιάκοπη συνέχεια αυτής.
- Στον οικισμό διακρίνονται τέσσερις οικιστικές φάσεις :
- Η παλαιότερη εγκατάσταση μέσα στα τείχη της αρχαίας ακρόπολης της Τεύθιδος (Κάστρο).
- Η μερική επέκταση έξω από τα τείχη αλλά πάνω από το γεωμετρικό κέντρο (λαιμός) προς τα βόρεια. Πιθανόν χρονολογείται στο Μεσαίωνα και οπωσδήποτε κατά τη διάρκεια της Βενετοκρατίας, με κέντρο την “Πλάτσα”, ιταλικό τοπωνύμιο της πλατείας του Αγ. Γεωργίου.
- Συνολική επέκταση ανατολικά (πέρα από το λαιμό), αποτέλεσμα ακμής στον 18^ο αι. ή παλαιότερα. Το κέντρο της περιοχής μετατοπίστηκε στην πλατεία της Αγ. Κυριακής.
- Επέκταση προς το ύψωμα της Αγ. Παρασκευής, στη διάρκεια του 19^{ου} και στις αρχές του 20^{ου} αι.
- Κατά τον 20^ο αι. άρχισε η υποβάθμιση της περιοχής.
- Το κέντρο μεταφέρθηκε στο λαιμό, όπου στα τέλη του 19^{ου} αι. είχε ανοιχτεί αυτοκινητόδρομος. (Πετρονώτης , 1986)



ΧΑΡΤΗΣ ΚΙΝΗΣΗΣ ΑΥΤΟΚΙΝΗΤΟΥ



ΧΑΡΤΗΣ ΥΛΙΚΩΝ ΔΙΑΜΟΡΦΩΣΗΣ ΤΩΝ ΔΡΟΜΩΝ



ΤΟΠΟΣΗΜΑ

- Σημαντικά κτίρια λόγω ιδιαίτερης λειτουργίας :
- 1. Μητροπολιτικός Ναός Αγίας Κυριακής
- 2. Βιβλιοθήκη Σχολής Δημητσάνας
- 3. Δημοτικό Σχολείο Δημητσάνας
- 4. Ρολόι
- 5. Ναός Αγίου Ταξιάρχη
- 6. Ναός Αγίου Χαράλάμπου
- 7. Πρώην Παρθεναγωγείο

- Ενδιαφέροντα κτίρια λόγω ιδιαίτερου αρχιτεκτονικού χαρακτήρα :
- 1. Κατοικία Παλαιών Πατρών Γερμανού
- 2. Αρχοντικό Αντωνόπουλου
- 3. Αρχοντικό Κουκουζή (Πύργος Ξενιού)
- 4. Οικία Πατριάρχου Γρηγορίου Έ
- 5. Αρχοντικό Σπηλιωτόπουλων
- 6. Αρχοντικό Διγενόπουλων
- 7. Αρχοντικό Φιλοσοφόπουλων
- 8. Αρχοντικό Σπύρου Καζάκου
- 9. Αρχοντικό Λαμπαρδόπουλων
- 10. Αρχοντικό Μπαλάνων
- 11. Αρχοντικό Ανδρόνικων




2. ΒΙΒΛΙΟΘΗΚΗ ΣΧΟΛΗΣ 3. ΔΗΜΟΤΙΚΟ ΣΧΟΛΕΙΟ ΔΗΜΗΤΣΑΝΑΣ



1. ΜΗΤΡΟΠΟΛΙΤΙΚΟΣ ΝΑΟΣ ΑΓΙΑΣ ΚΥΡΙΑΚΗΣ 4. ΡΟΛΟΙ



10. (ΠΥΡΓΟΣ ΞΕΝΙΟΥ) 7. ΠΡΩΗΝ ΠΑΡΘΕΝΑΓΩΓΕΙΟ



Σύνθεση κτισμάτων

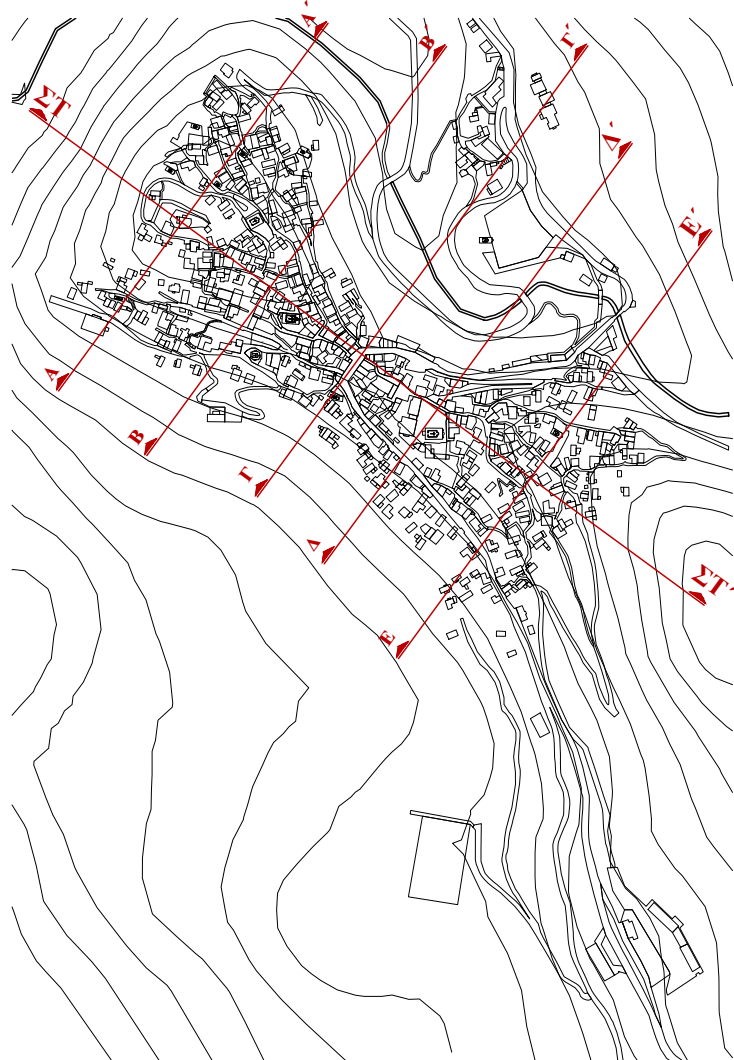
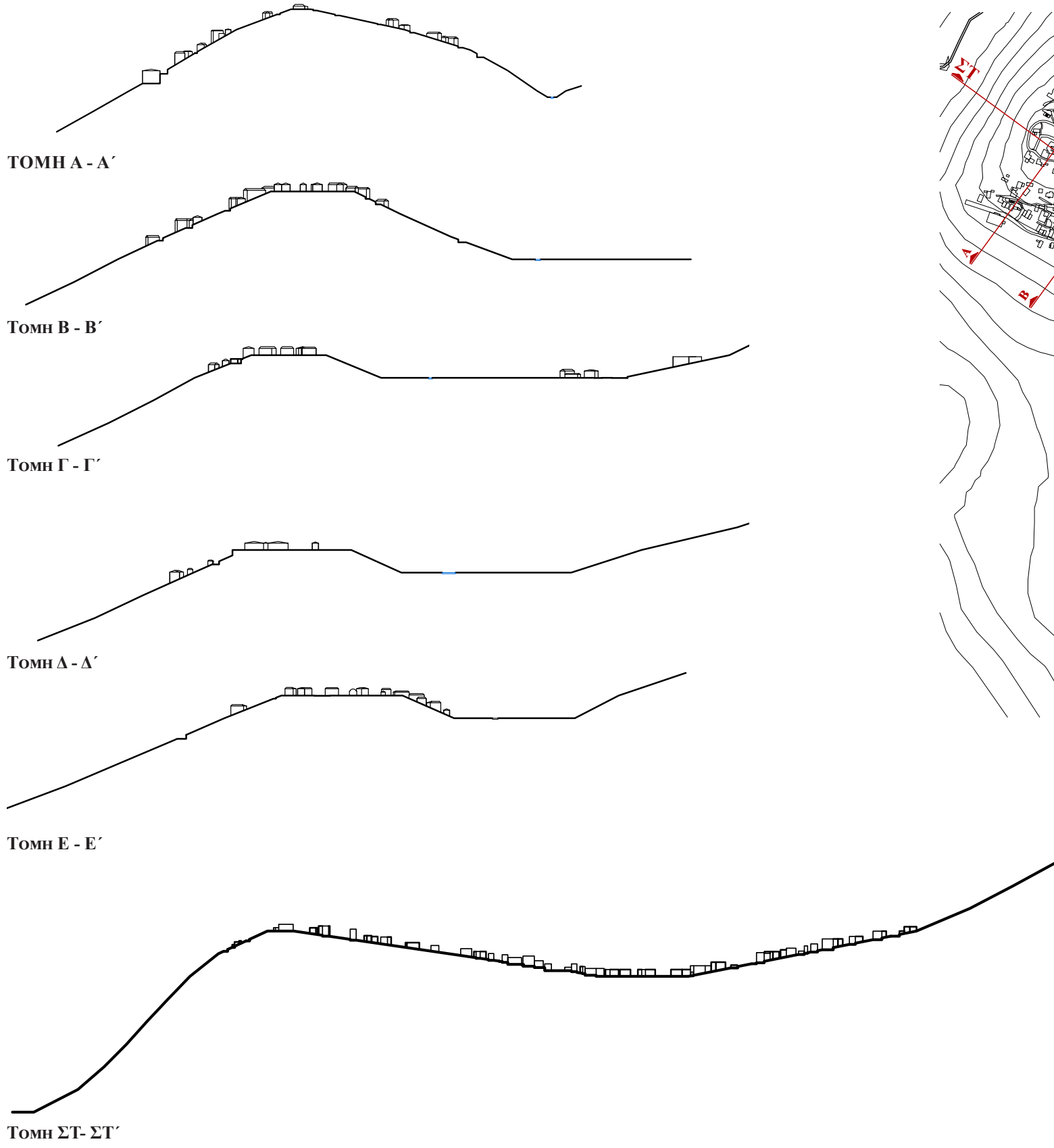
- Τα κτίρια αναπτύσσονται ακολουθώντας το φυσικό ανάγλυφο του εδάφους.
- Στο γεωμετρικό κέντρο του οικισμού το ανάγλυφο είναι ήπιο ενώ τριγύρω υπάρχουν έντονες υψομετρικές διαφορές.
- Τα ύψη των κτιρίων κυμαίνονται από δύο έως πέντε ορόφους.

Κεντρικό τμήμα οικισμού

- Στο κέντρο του οικισμού παρατηρείται πιο πυκνή δόμηση.
- Κατά μήκος του κεντρικού δρόμου τα κτίσματα είναι κυρίως διώροφα σε επαφή μεταξύ τους ή με μικρές πλάγιες αποστάσεις. Αυτό προκαλεί την αίσθηση ενός ενιαίου μετώπου.

Εκατέρωθεν κεντρικού τμήματος

- Στα υπόλοιπα τμήματα του οικισμού η δόμηση είναι πιο αραιή.
- Οι κτιριακοί όγκοι, εκμεταλλευόμενοι το έντονο ανάγλυφο, παρουσιάζουν έναν ή περισσότερους ημιυπόγειους ορόφους.
- Λόγω των μεγάλων υψομετρικών διαφορών, η δόμηση είναι πιο ελεύθερη και μεταξύ των κτιρίων παρεμβάλλονται ελεύθεροι ανοιχτοί χώροι.




Αρχιτεκτονικά Στοιχεία Οικισμού

Χαγιάτι - Διακωτό

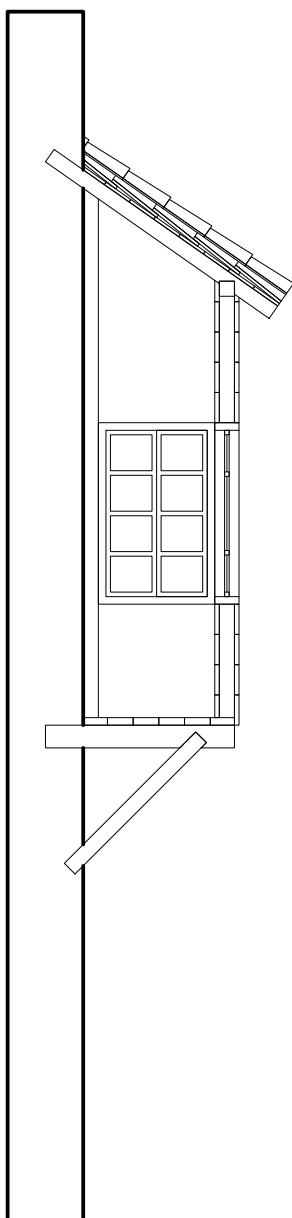
- Αποτελεί στεγασμένο εξώστη.
- Συνήθως κατασκευάζεται σε μία μόνο πλευρά του κτιρίου.
- Αρχικά αποτελούσε ξύλινη κατασκευή.
- Αργότερα, αντικαταστάθηκε από μεταλλική κατασκευή.
- Το ξύλινο χαγιάτι είχε ελάχιστα διακοσμητικά στοιχεία.
- Το μεταλλικό, ωστόσο, είχε έντονο διάκοσμο.

Εξώστης

- Αποτελεί αρχιτεκτονική προεξοχή.
- Στηρίζεται σε ξύλινα δοκάρια πακτωμένα στην τοιχοποιία.



ΠΡΟΟΠΤΙΚΗ ΑΠΕΙΚΟΝΙΣΗ



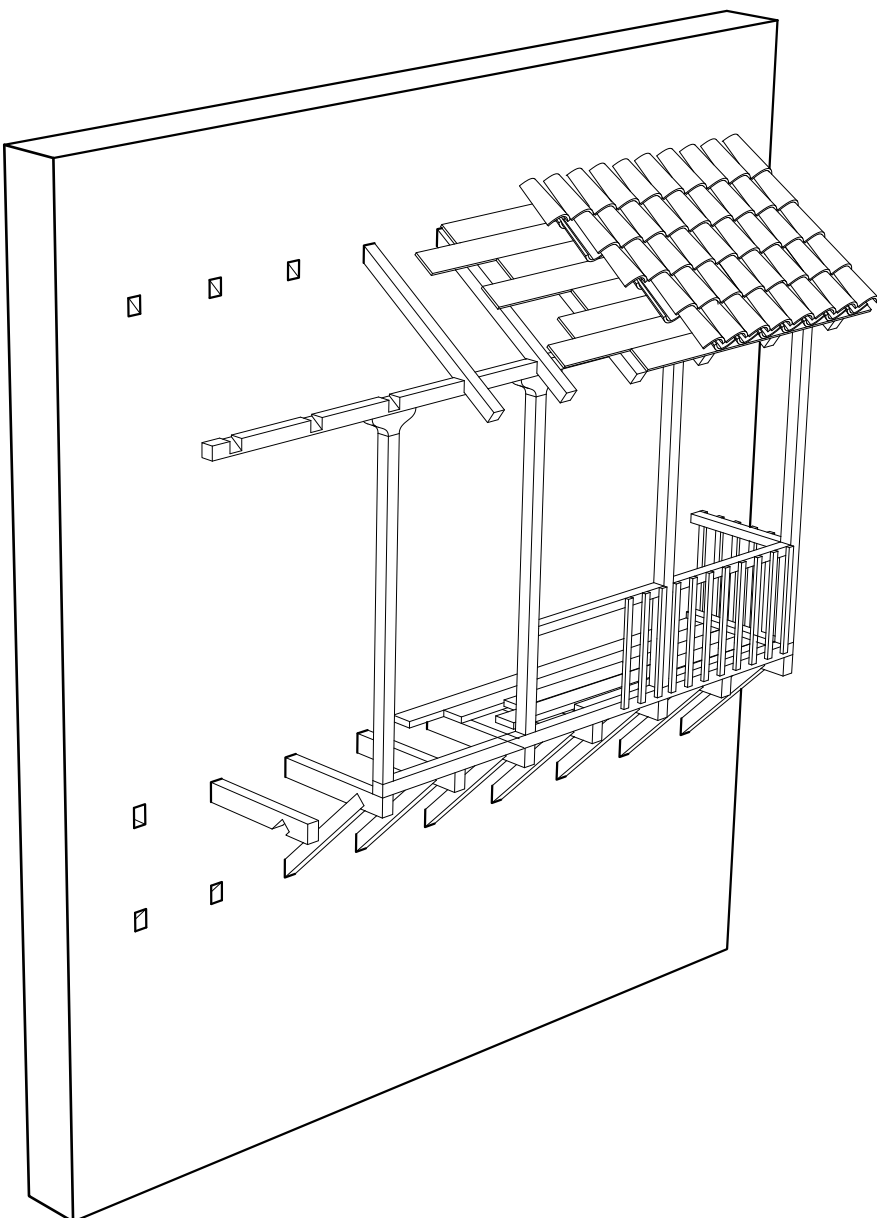
ΤΟΜΗ ΚΛΙΜΑΚΑ 1 : 50

Σαχνίσι

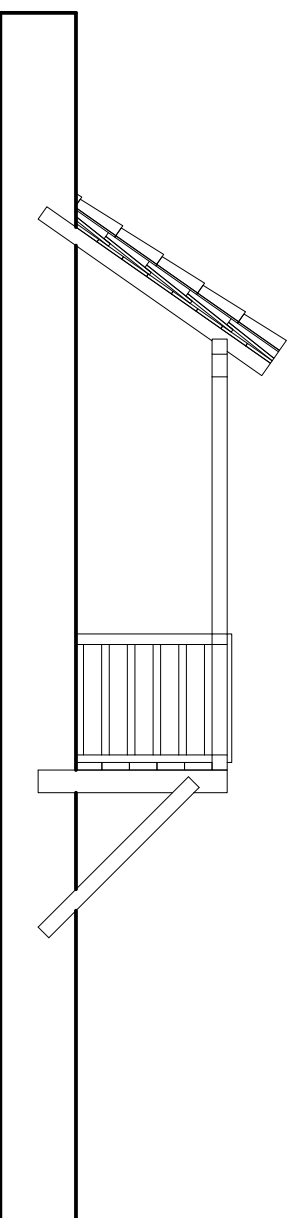
- Αποτελεί αρχιτεκτονική προεξοχή που διαμορφώνεται στον όροφο των σπιτιών.
- Έχει τη μορφή κλειστού εξώστη.
- Υποβάσσεται από καμπύλα ξύλα (παγιάντες), που φέρουν διακοσμητικά στοιχεία στα άκρα τους.
- Κατά κανόνα έχει πλάγιο άνοιγμα.

Λειτουργικές ανάγκες


- Τετραγωνισμός της κάτοψης.
- Έλεγχος του δρόμου.
- Αύξηση του ωφέλιμου χώρου στον όροφο. (Ντάνης, 2018), (Λιανός, 2004)



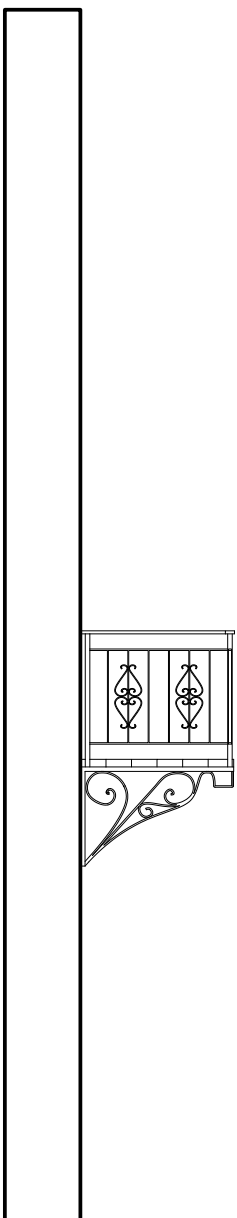
ΠΡΟΟΠΤΙΚΗ ΑΠΕΙΚΟΝΙΣΗ



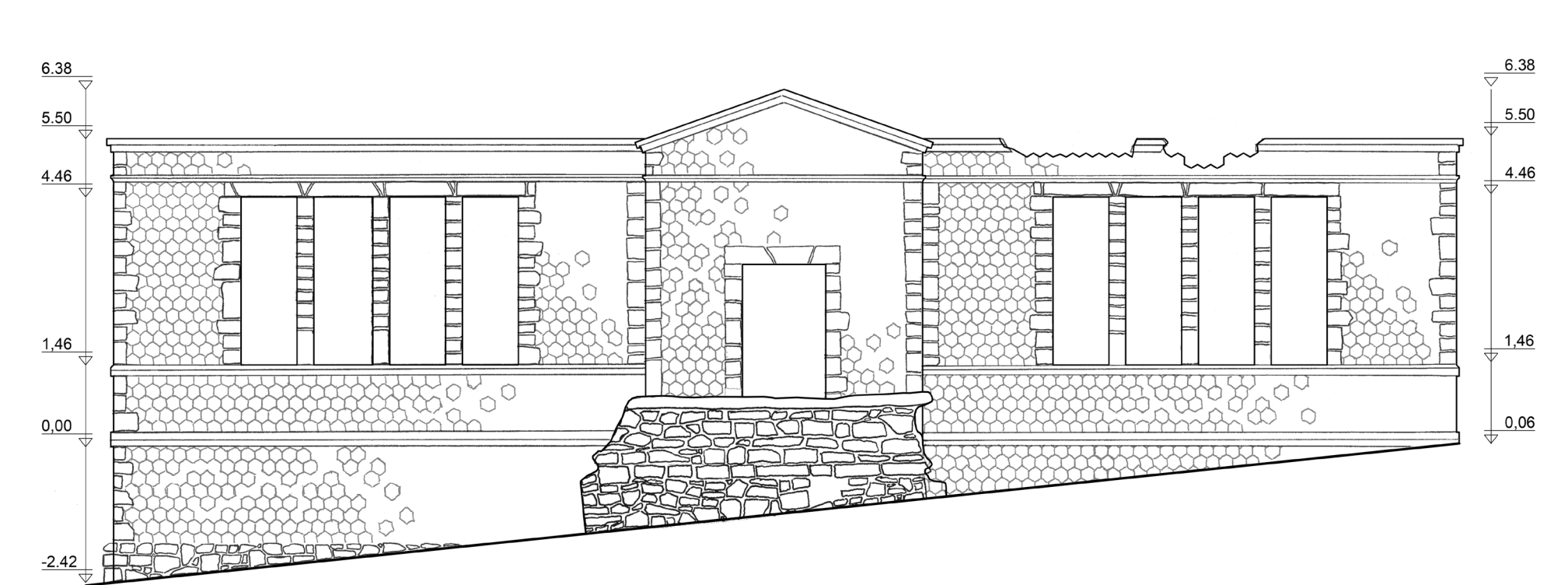
ΤΟΜΗ ΚΛΙΜΑΚΑ 1 : 50



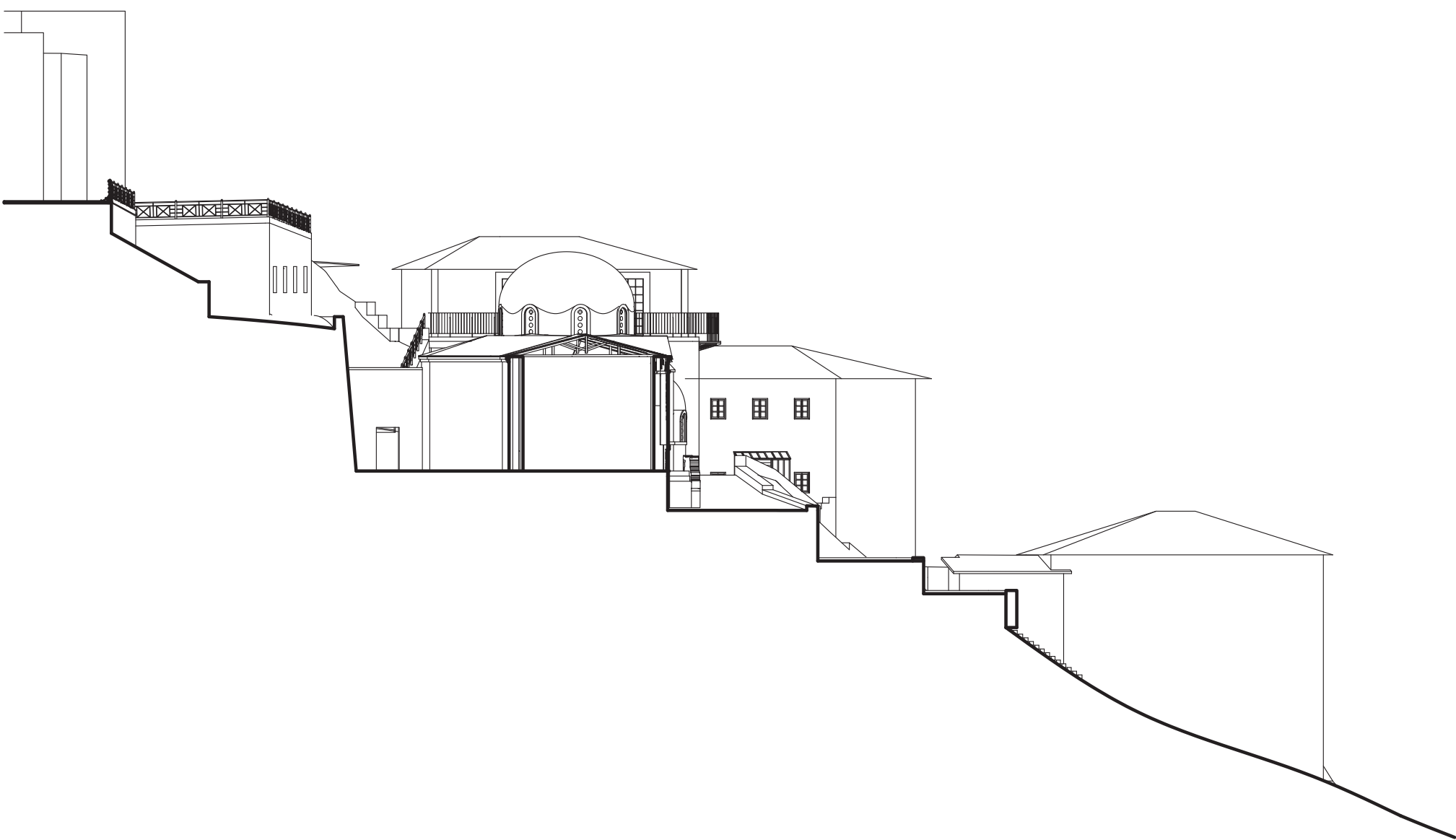
ΠΡΟΟΠΤΙΚΗ ΑΠΕΙΚΟΝΙΣΗ



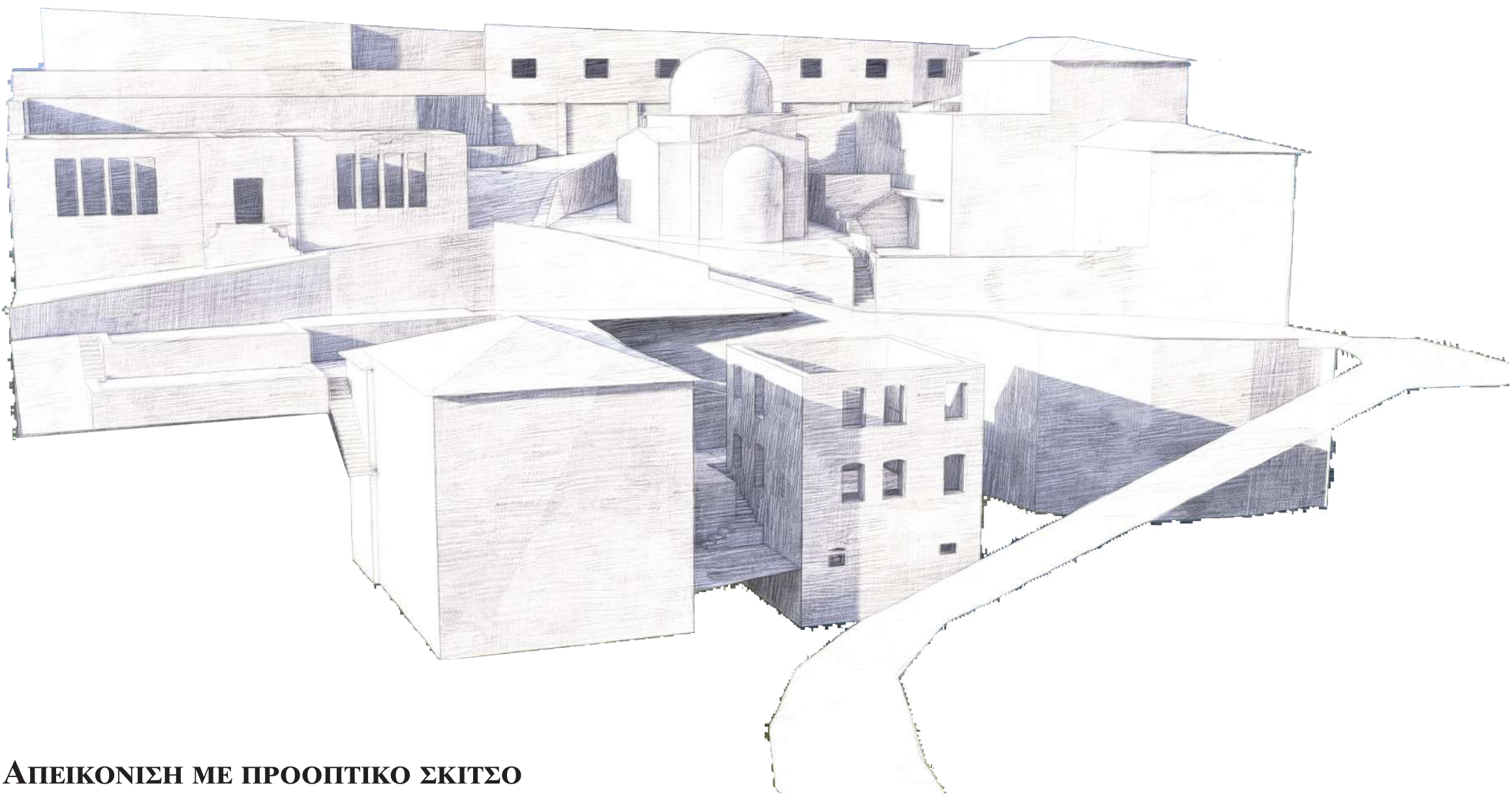
ΤΟΜΗ ΚΛΙΜΑΚΑ 1 : 50



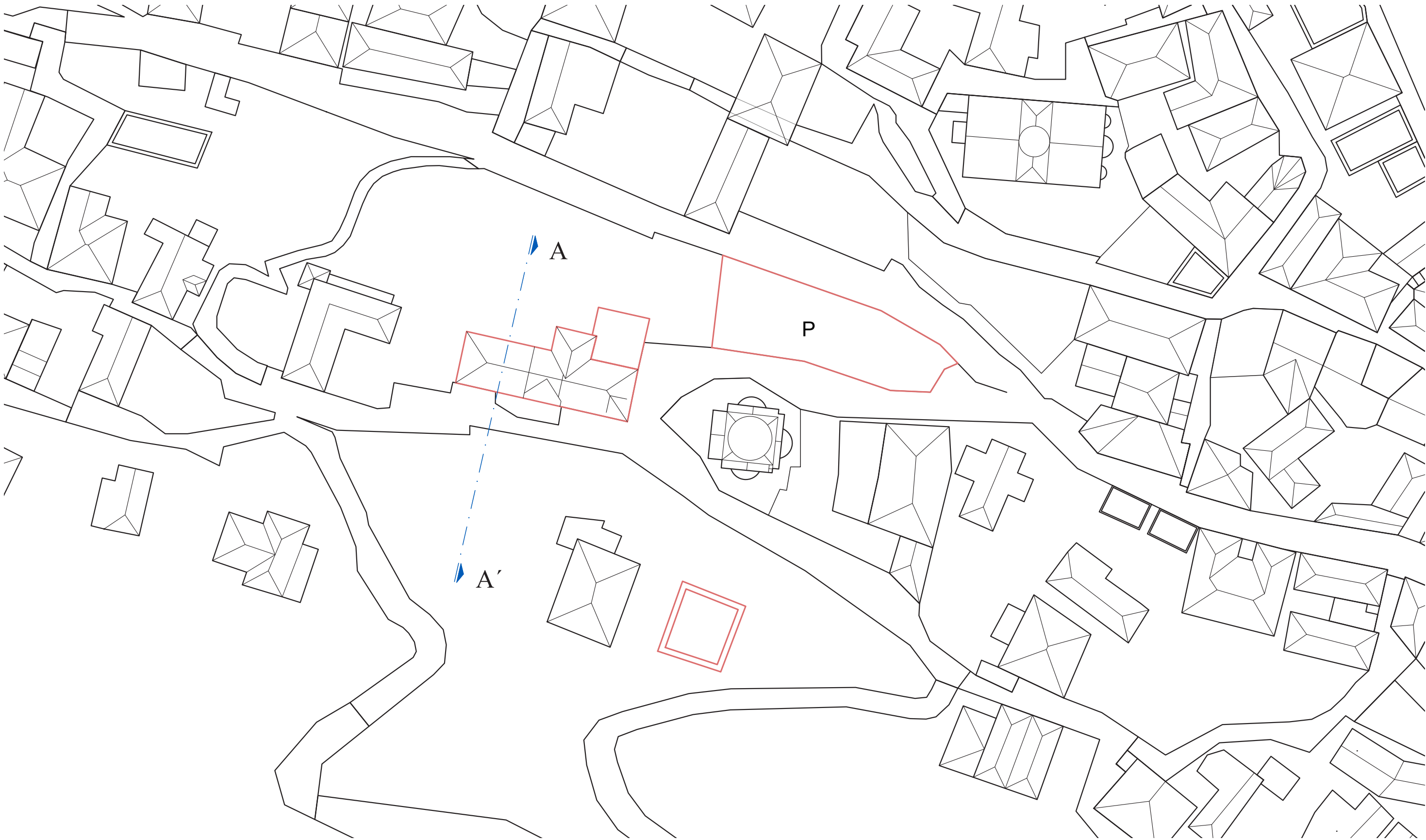
Όψη Παλιού Παρθεναγωγείου (ΣΧΕΔΙΟ ΣΤΟ ΧΕΡΙ)



ΚΑΙΜΑΚΑ 1 : 500



ΑΠΕΙΚΟΝΙΣΗ ΜΕ ΠΡΟΟΠΤΙΚΟ ΣΚΙΤΣΟ



ΚΑΤΟΥΗ ΣΤΕΓΩΝ

ΚΑΙΜΑΚΑ 1 : 500



Παλιό Παρθεναγωγείο

- Χτίστηκε το 1848, με πόρους από το κληροδότημα του Ν. Μακρή και δωρέα του Α. Συγγρού.
- Ανήκει κατά κύριο λόγο στη σχολική εφορία και είναι χαρακτηρισμένο ως διατηρητέο.
- Λειτουργήσε ως σχολείο θηλέων έως το 1910.
- Ως δημοτικό σχολείο μέχρι και το 1968.
- Αποτελεί τυπικό διτάξιου δημοτικού σχολείου.
- Παρατηρείται μεταγενέστερη προσθήκη νέας αίθουσας.
- Έχει χαρακτηριστικές εξάγωνες πελεκητές πέτρες στην όψη και λαξευτά αγκωνάρια.
- Η νότια όψη έχει αρμολογηθεί μεταγενέστερα με τσιμέντο.
- Στην ανατολική όψη υπάρχει τοπική απώλεια επιχρίσματος, αποχρωματισμός και βιολογικές φθορές από ανιούσα υγρασία.
- Η στέγη ήταν σύνθετη (τετράριχτη, τρίριχτη, δίριχτη).
- Από τα μέρη της που διατηρούνται καταλαβαίνουμε το σχήμα της.
- Η πλάκα της νέας προσθήκης είναι σε κακή κατάσταση.

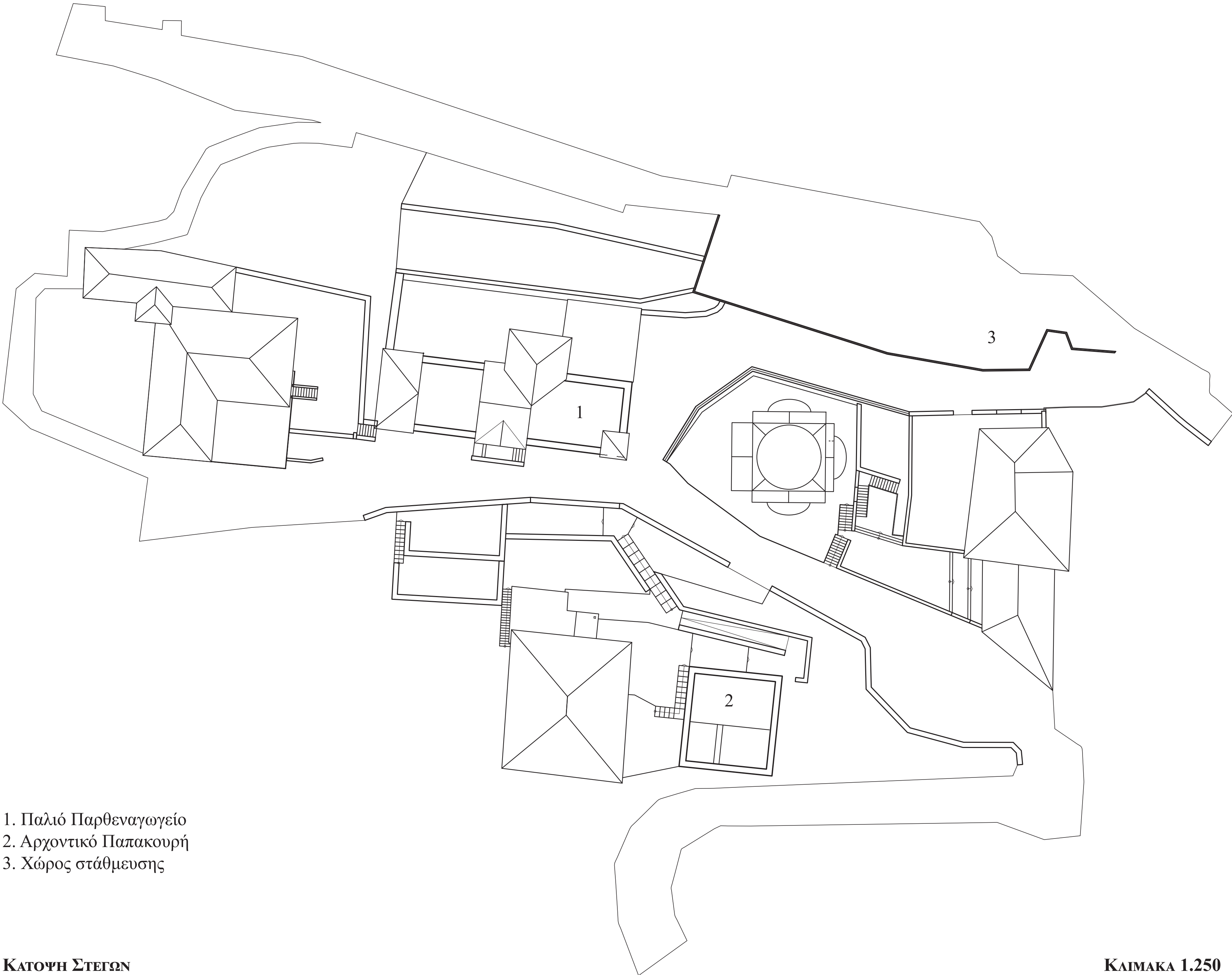


Αρχοντικό Παπακουρή

- Ερείπιο τυπικού πυργόσπιτου με παραδοσιακή διαρρύθμιση.
- Είναι δημοτικό κτίριο.
- Θεμελιώνεται σε βράχο και πλαισιώνεται εξωτερικά από έντονο ανάγλυφο.
- Έχουν γίνει εργασίες διατήρησης με τσιμεντένιο σενάξι στην κορυφή.
- Η τετράριχτη στέγη (*Ζαγορησίον, 1997*) και όλα τα οριζόντια στοιχεία του κτιρίου (εσωτερικά και εξωτερικά) έχουν καταρρεύσει πλήρως.
- Το πλάτος της λιθοδομής στη βάση είναι 0.80 m και μειώνεται ανά 0.10 m σε κάθε επάνω όροφο, δημιουργώντας εσωτερικά, περιμετρικά χώρο για το πάτωμα.
- Στο υπόγειο διατηρείται ο θόλος, η καμάρα και η δεξαμενή (στέρνα) με εσωτερικό θόλο.
- Τα παράθυρα έχουν διαστάσεις περίπου 0.80 x 1.50 m ως παράθυρα κατοικίας και στο υπόγειο έχει παράθυρα 0.80 x 0.50 m ως παράθυρα στάβλου. Στο υπόγειο η είσοδος έχει χαμηλωμένο τοξωτό υπέρθυρο (ανάφλι). Στο ισόγειο η είσοδος έχει οριζόντιο υπέρθυρο με υπερυψωμένο ανακουφιστικό τόξο και στον πρώτο όροφο οριζόντιο υπέρθυρο με χαμηλωμένο ανακουφιστικό τόξο.
- Συνδυασμός αυτών των ανοιγμάτων εμφανίζεται σε όλα τα κτίσματα της περιοχής.

Χώρος στάθμευσης

- Χτίστηκε τη δεκαετία του '70 και ανήκει στο Δήμο.
- Θεμελιώνεται σε βράχο, ο Φ.Ο. είναι από οπλισμένο σκυρόδεμα.
- Η πλάκα της οροφής είναι επικλινή, λειτουργεί ως δημόσιος δρόμος και έχει 20 θέσεις στάθμευσης.
- Παρέχει 10 στεγασμένες θέσεις στάθμευσης.

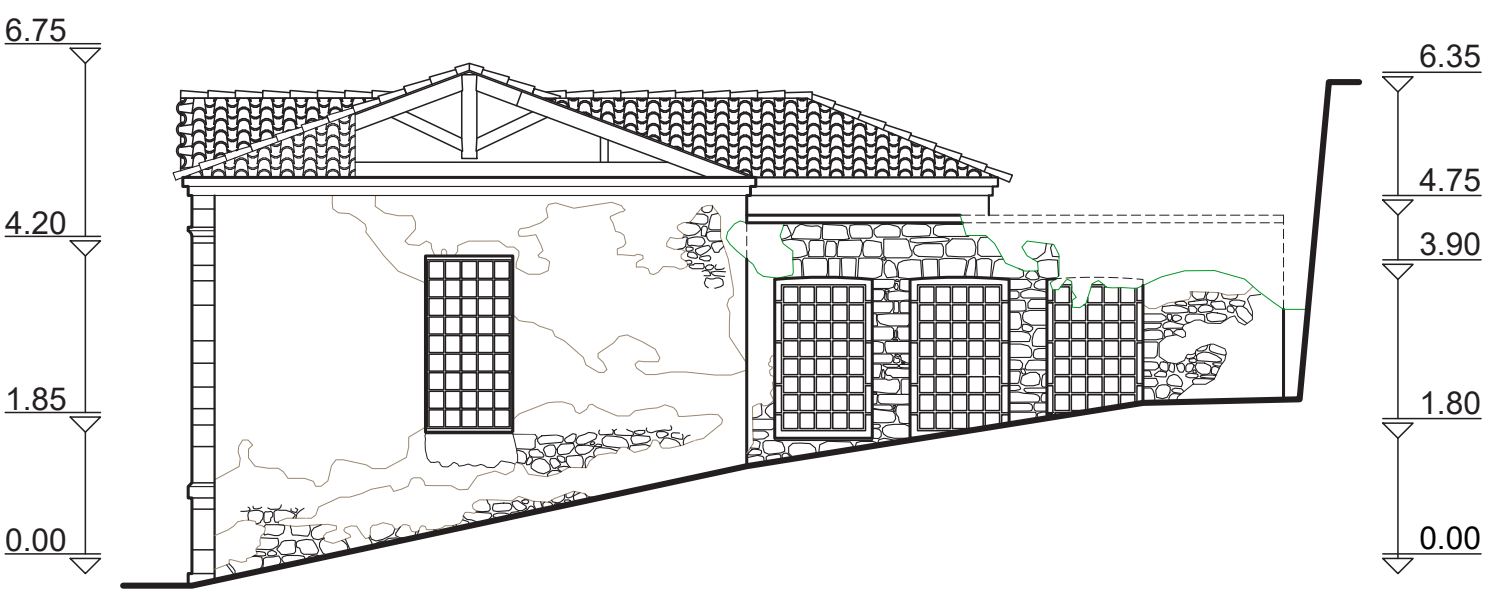


1. Παλιό Παρθεναγωγείο
2. Αρχοντικό Παπακουρή
3. Χώρος στάθμευσης

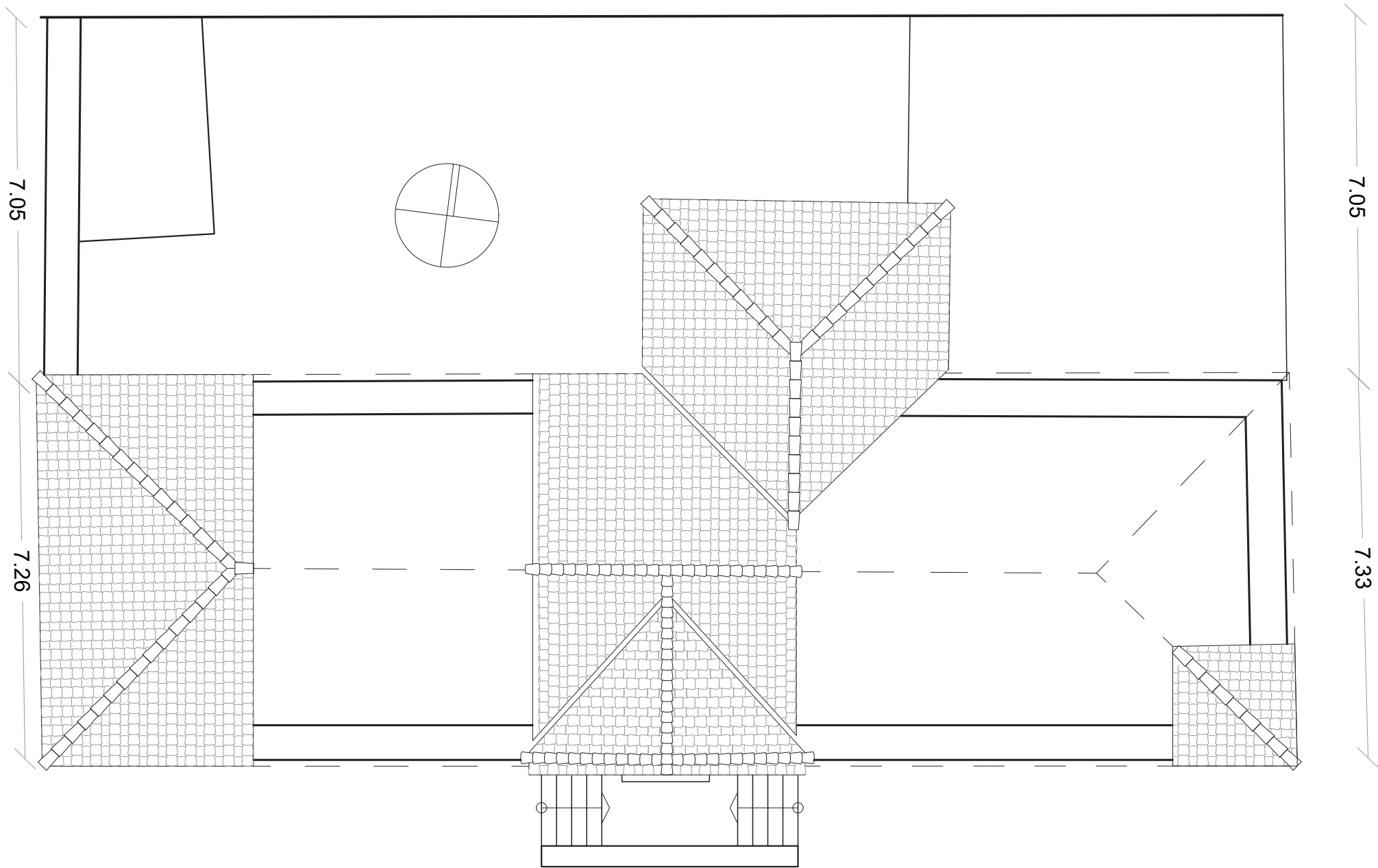
ΠΑΛΙΟ ΠΑΡΘΕΝΑΓΩΓΕΙΟ



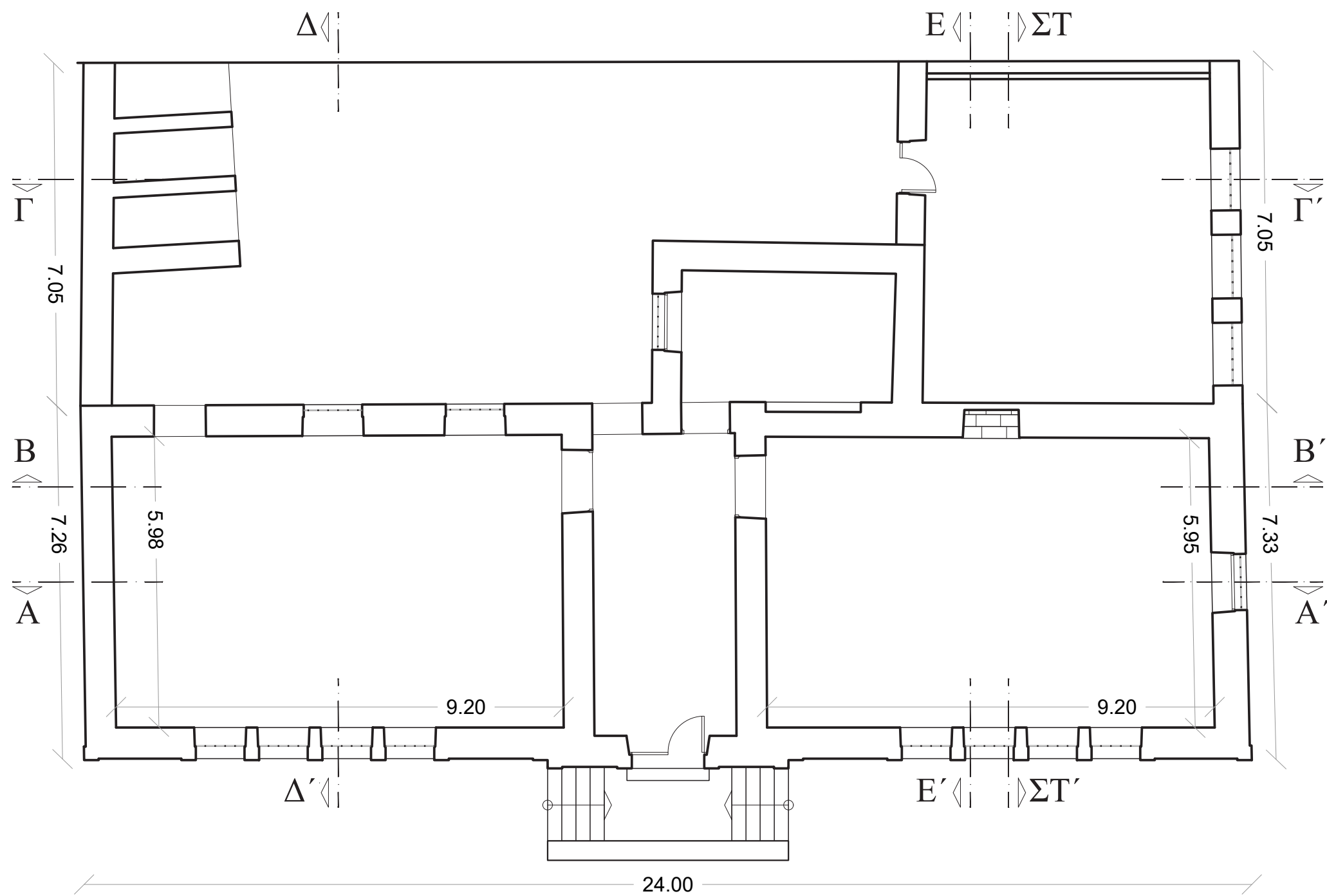
ΝΟΤΙΑ ΟΨΗ



ΑΝΑΤΟΛΙΚΗ ΟΨΗ

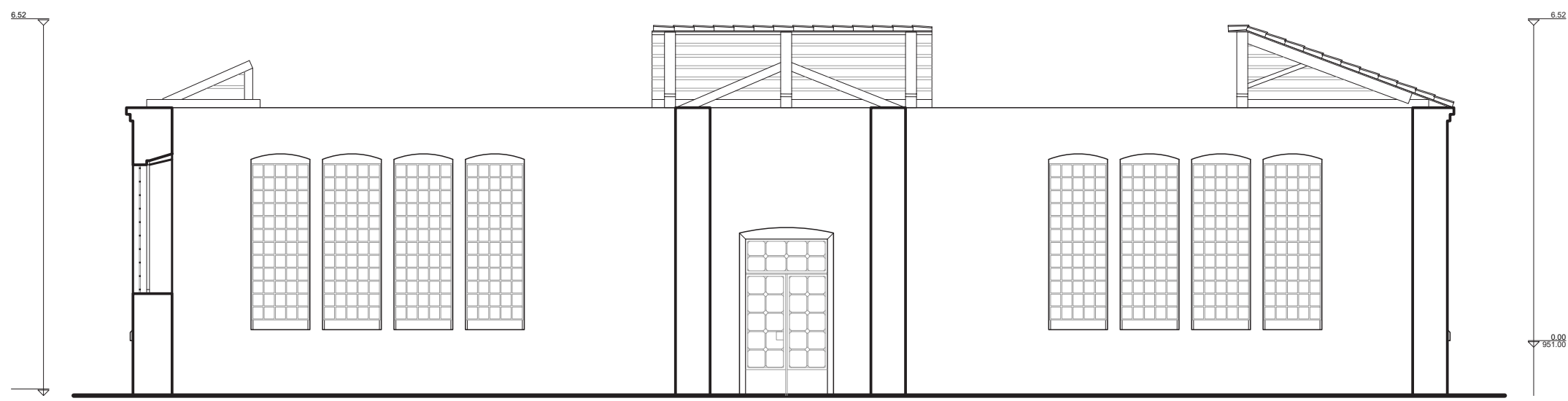


ΚΑΤΩΦΗ ΣΤΕΓΩΝ

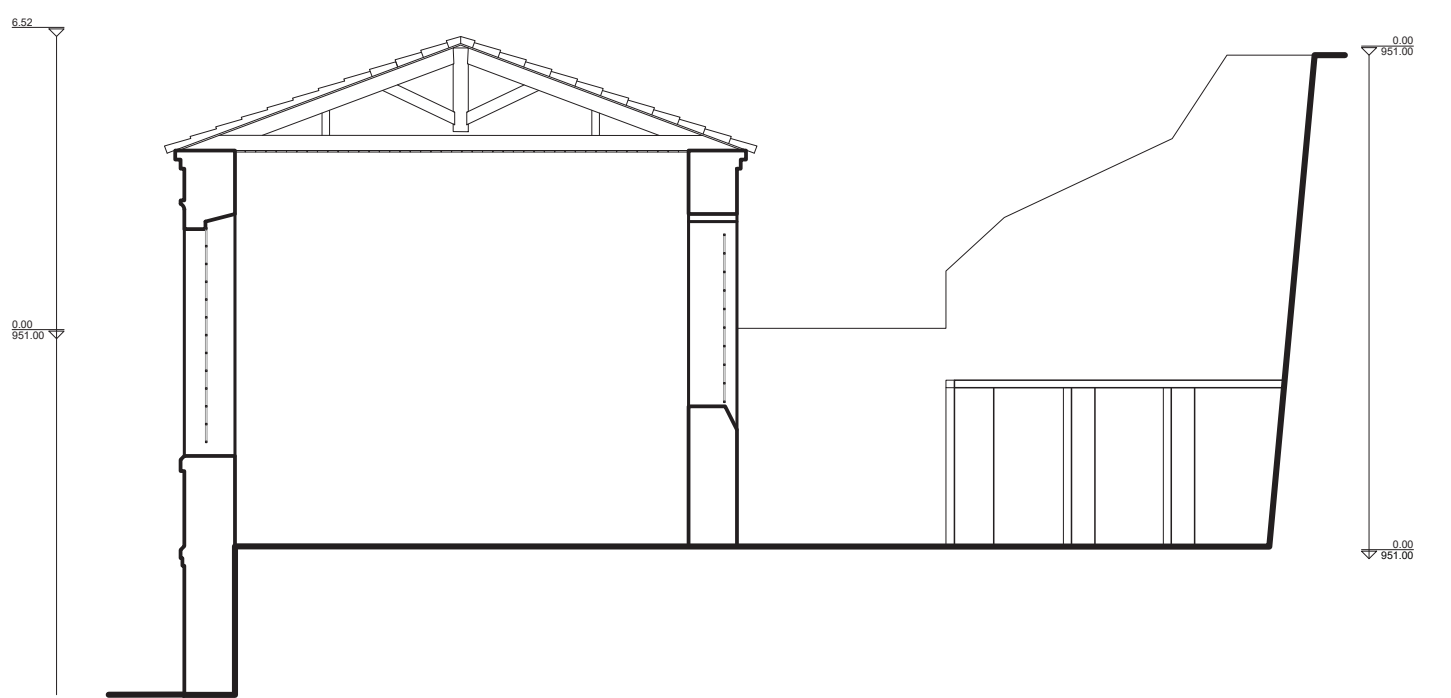


ΚΑΤΩΦΗ ΙΣΟΓΕΙΟΥ

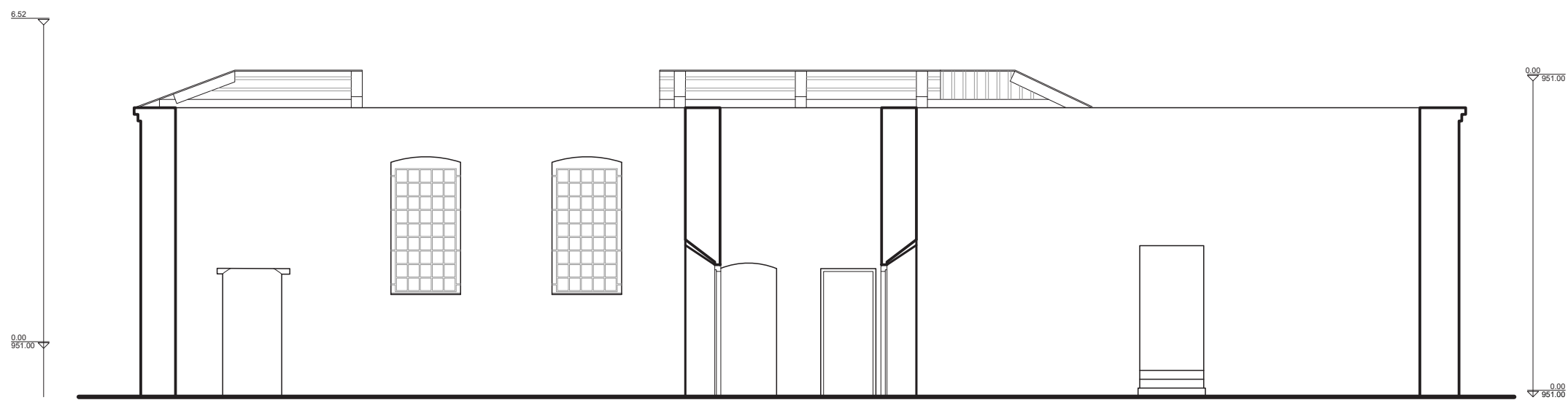
ΚΑΙΜΑΚΑ 1.50



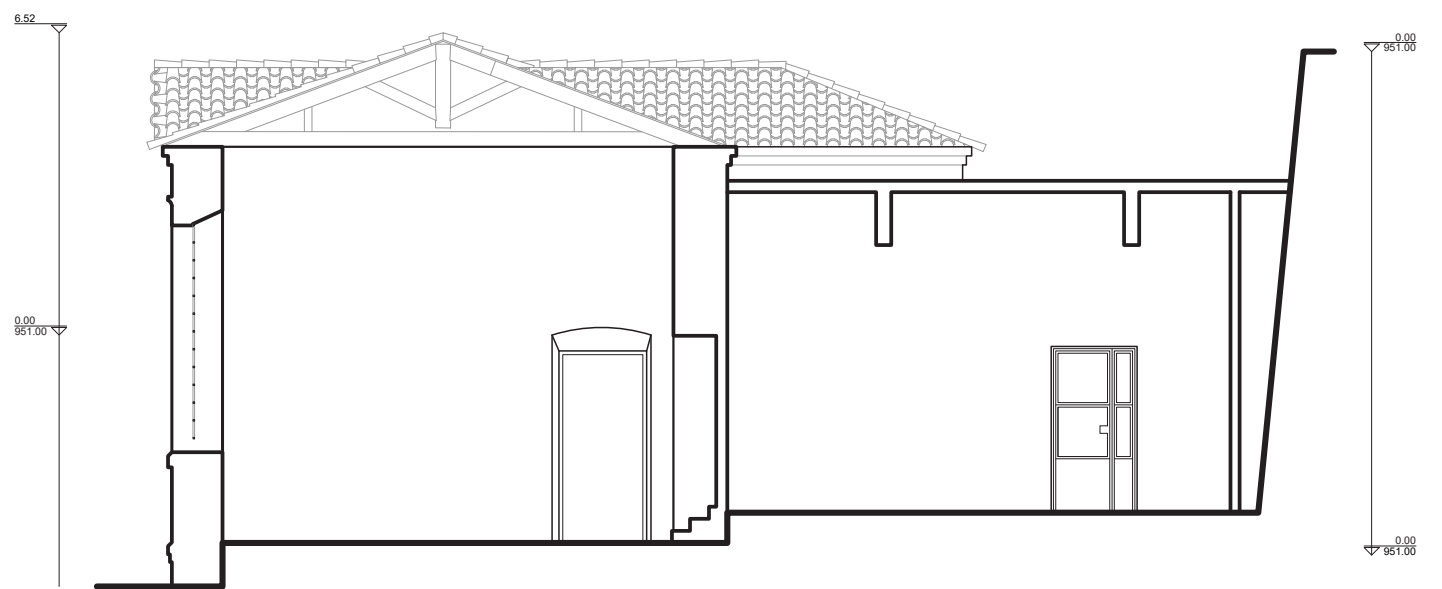
ΤΟΜΗ Α - Α΄



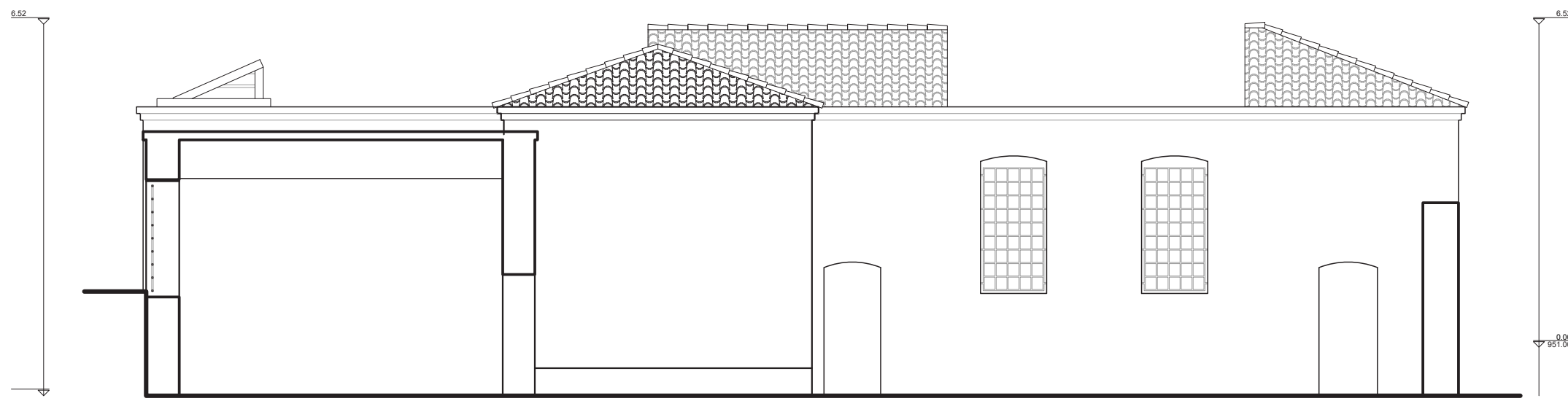
ΤΟΜΗ Δ - Δ΄



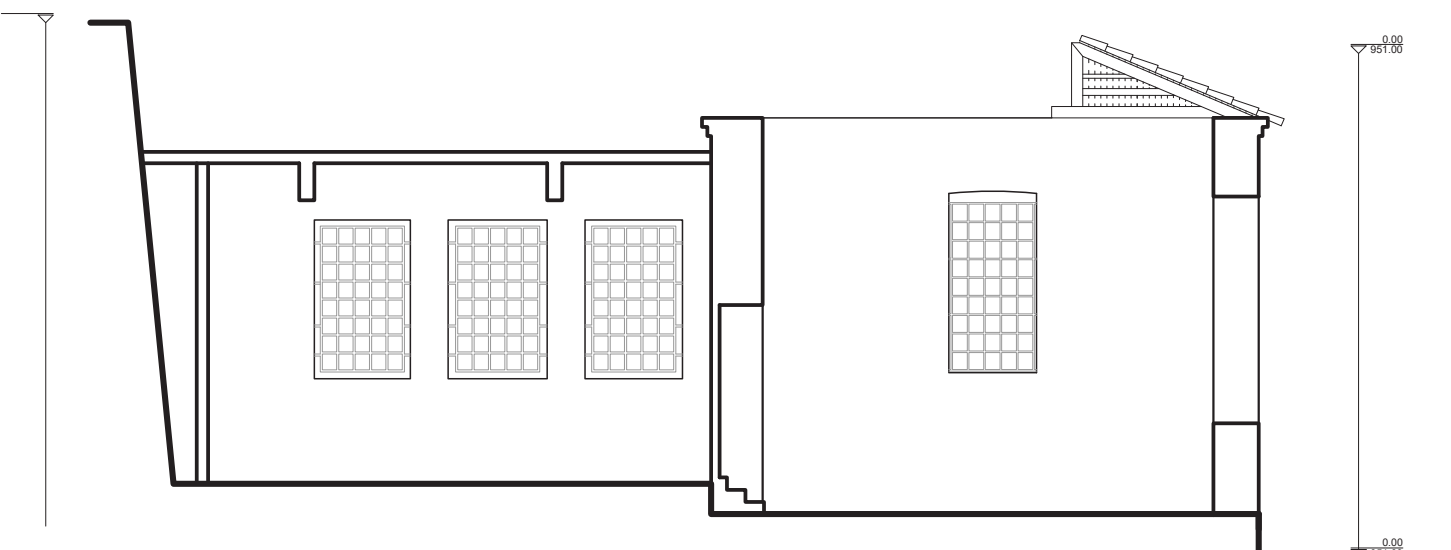
ΤΟΜΗ Β - Β΄



ΤΟΜΗ Ε - Ε΄



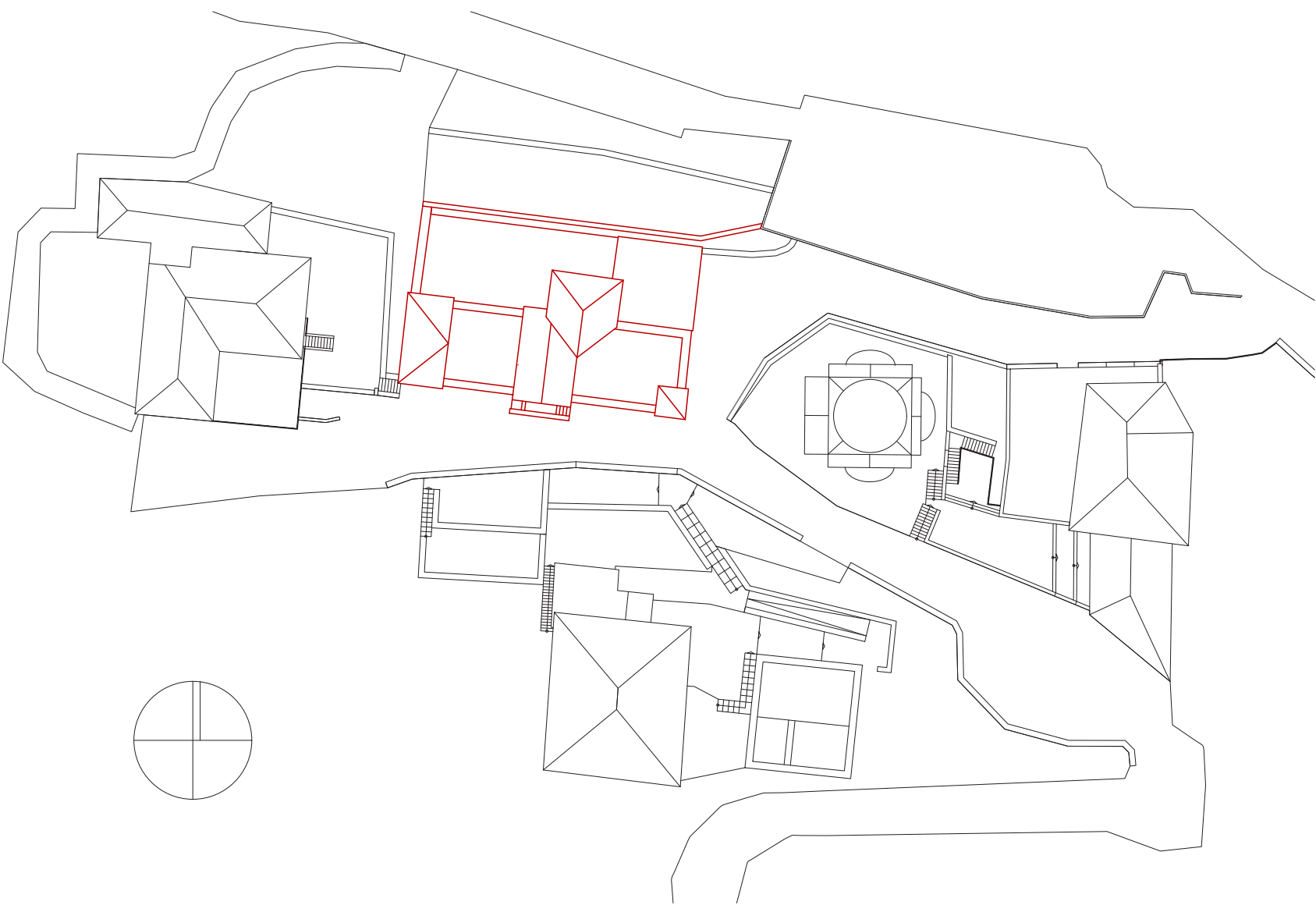
ΤΟΜΗ Γ - Γ΄



ΤΟΜΗ ΣΤ - ΣΤ΄



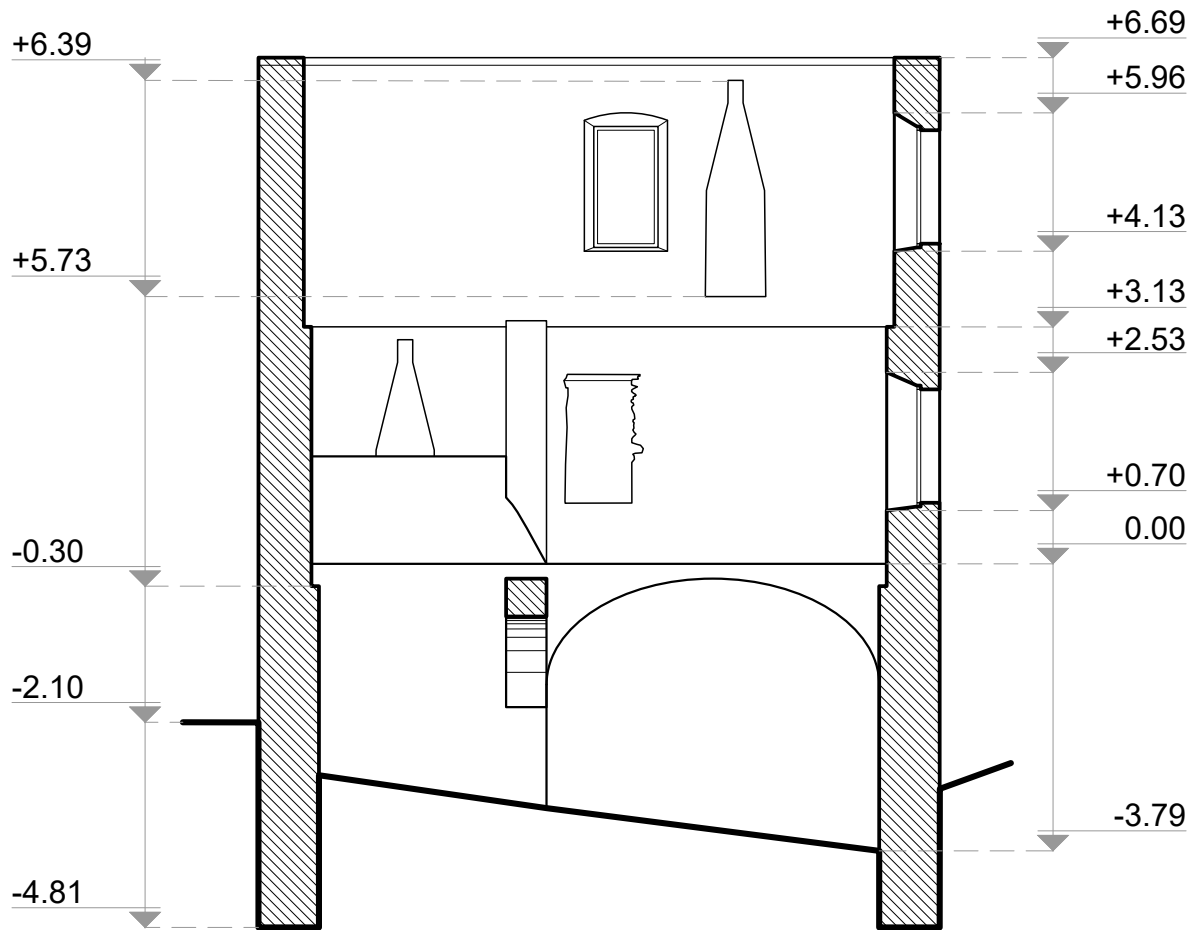
ΚΛΙΜΑΚΑ 1.50



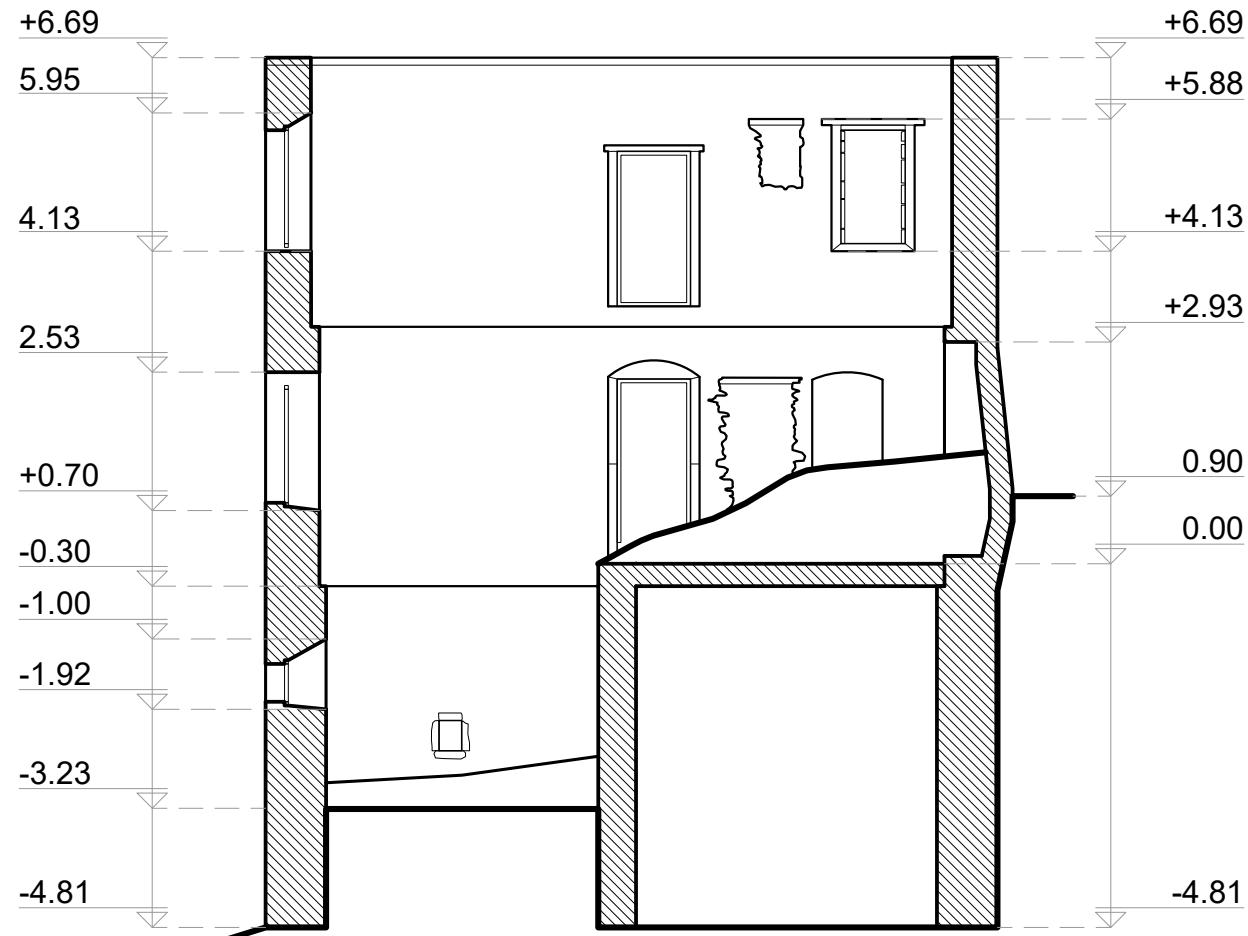
ΚΑΤΟΨΗ ΕΥΡΥΤΕΡΗΣ ΠΕΡΙΟΧΗΣ

ΚΛΙΜΑΚΑ 1.500

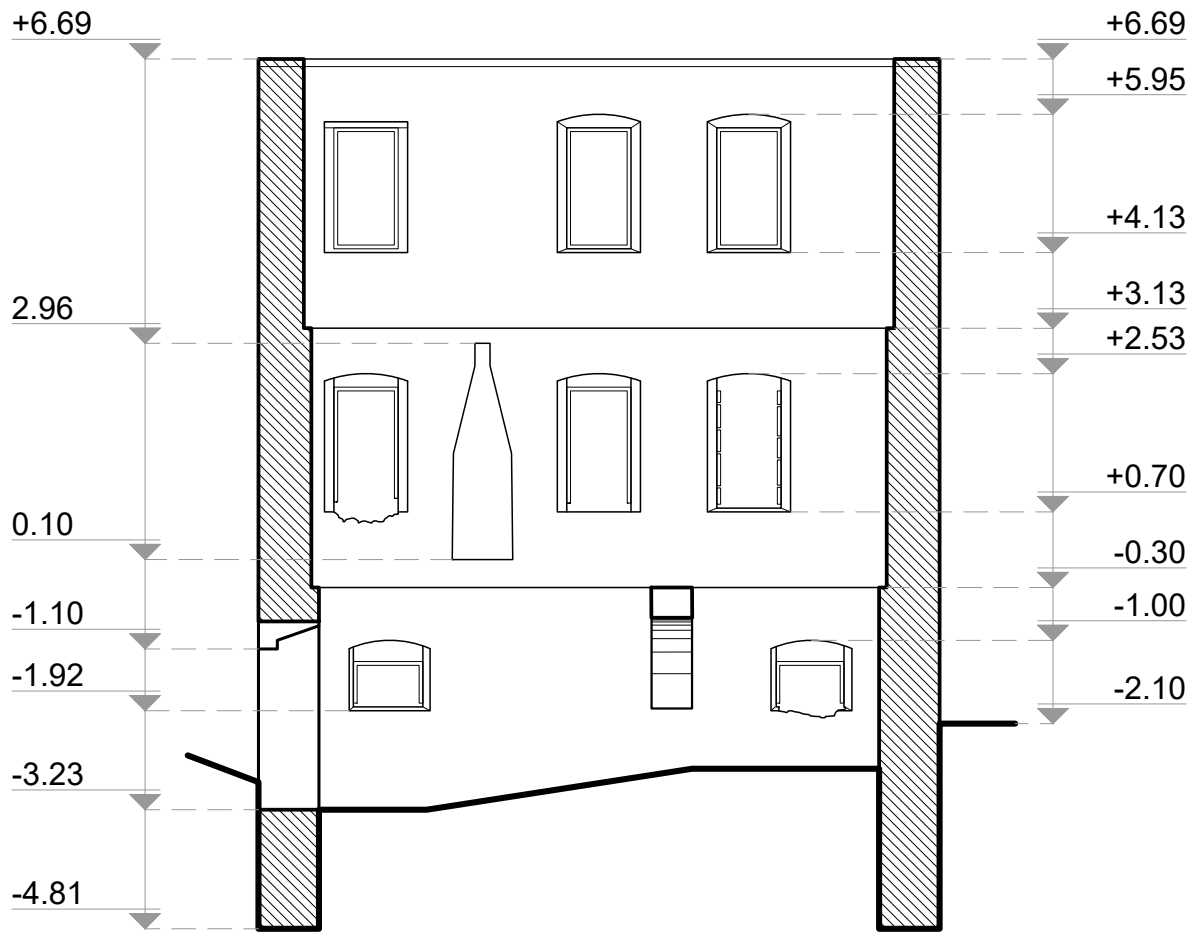
ΑΡΧΟΝΤΙΚΟ ΤΟΥ ΠΑΠΑΚΟΥΡΗ



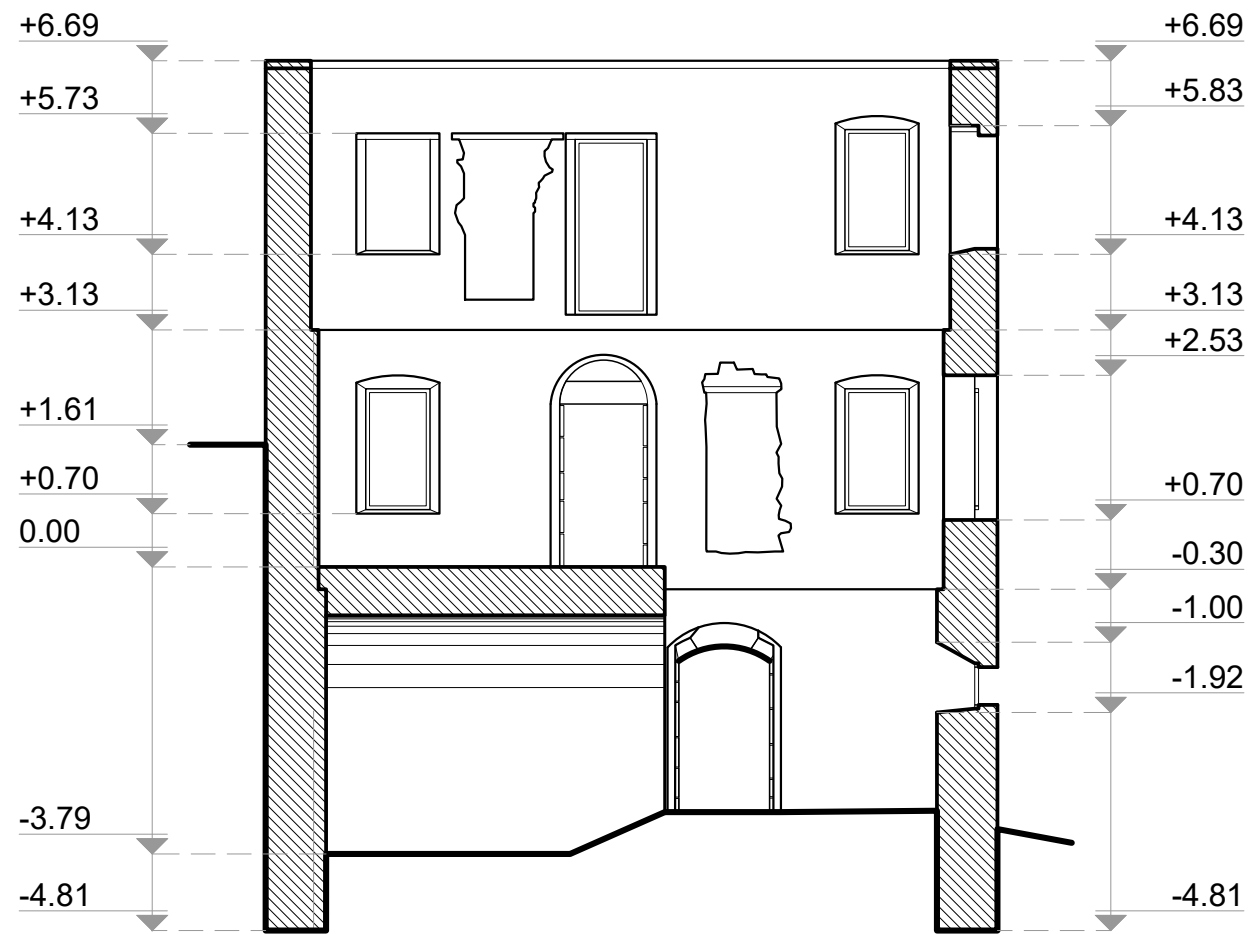
ΤΟΜΗ Α - Α΄



ΤΟΜΗ Β - Β΄

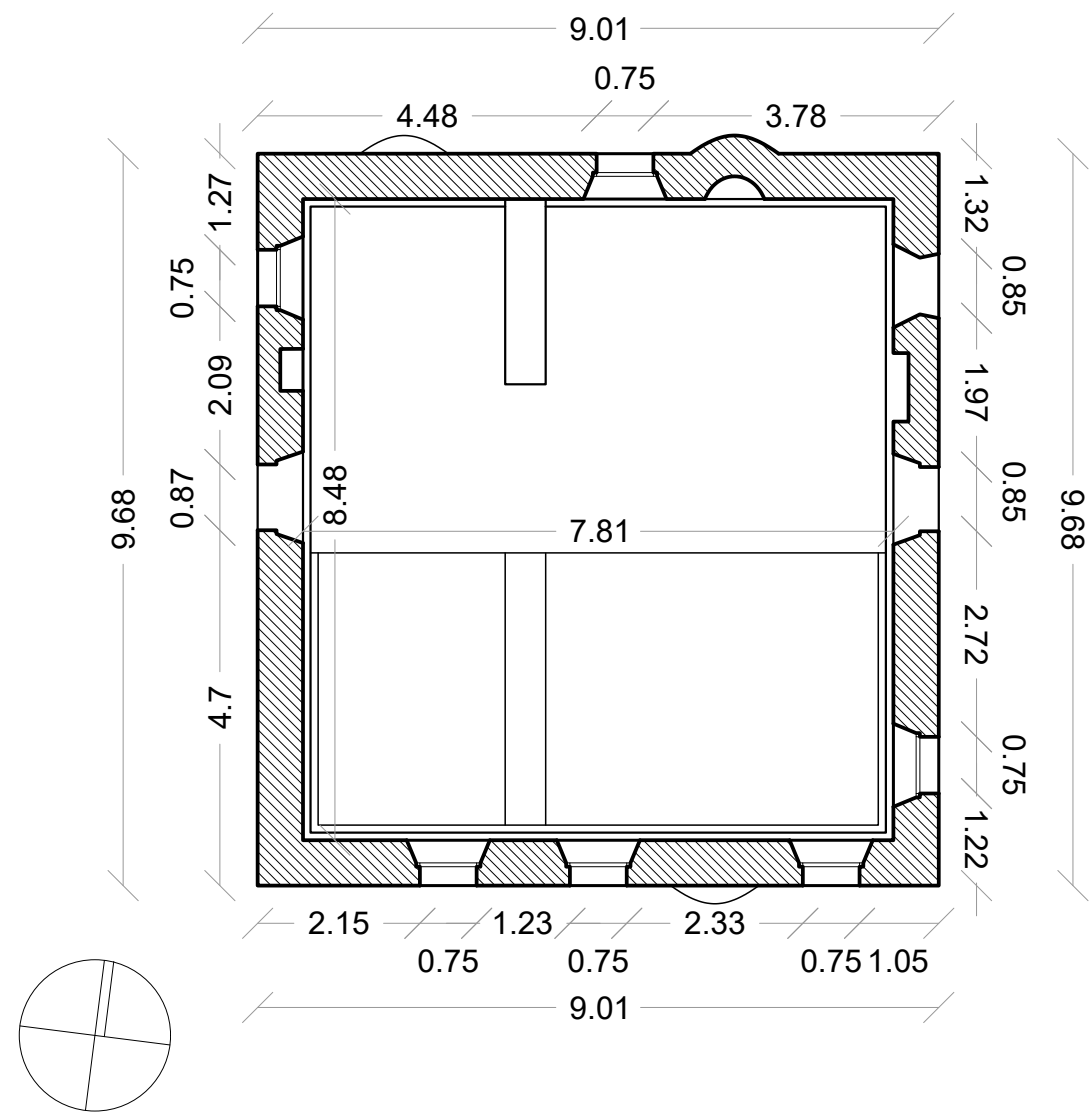


ΤΟΜΗ Γ - Γ΄

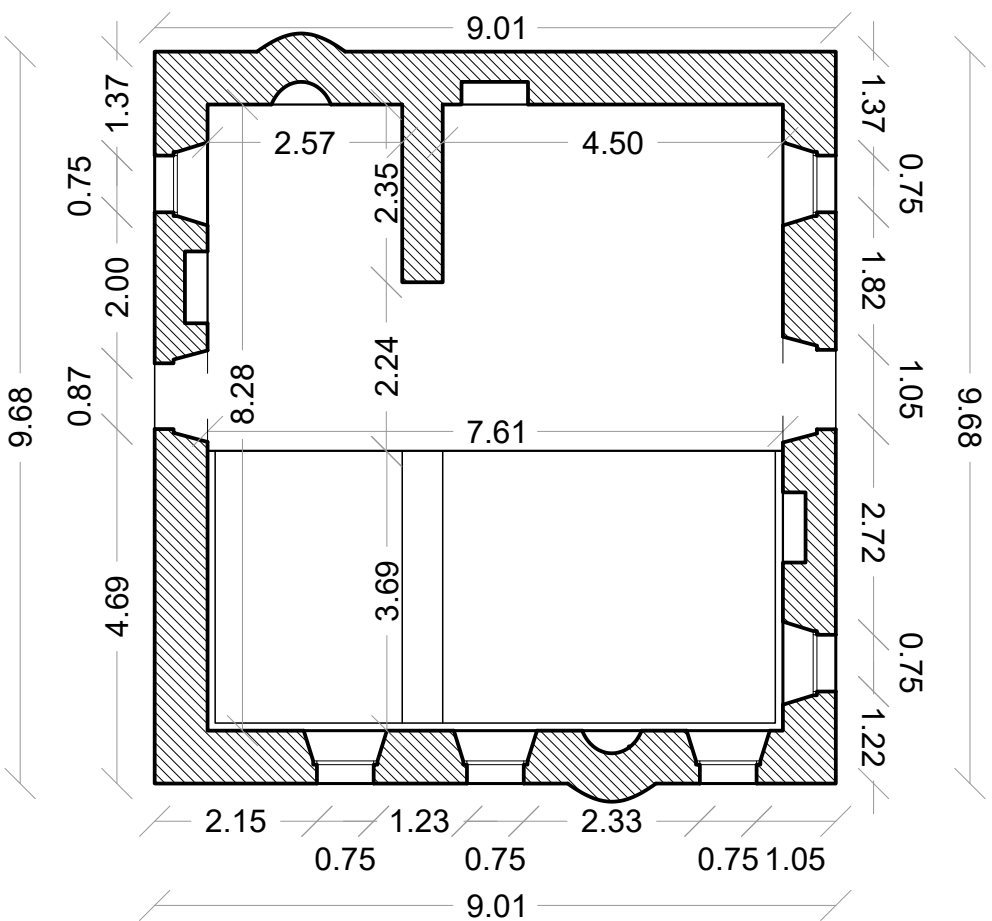


ΤΟΜΗ Δ - Δ΄

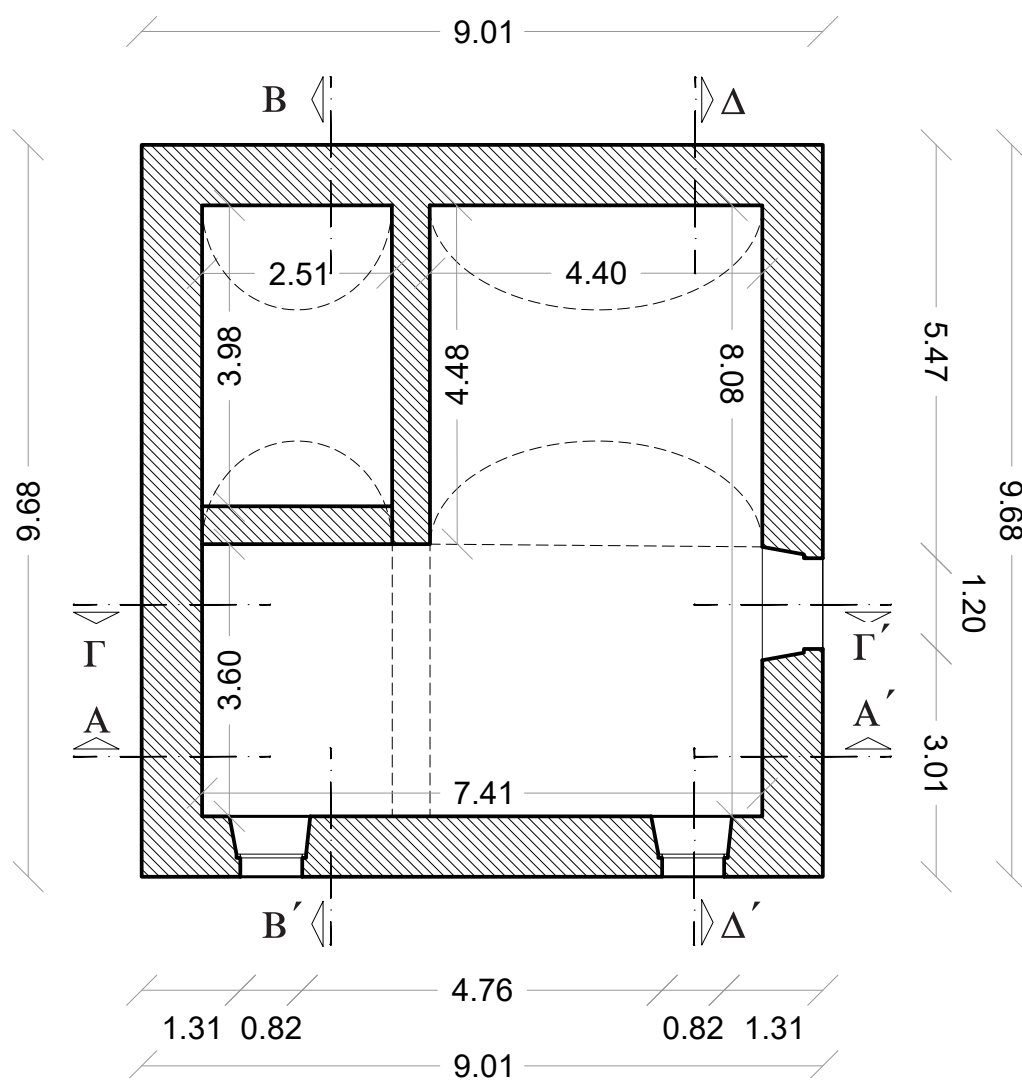
ΚΛΙΜΑΚΑ 1.100



ΚΑΤΟΨΗ ΟΡΟΦΟΥ

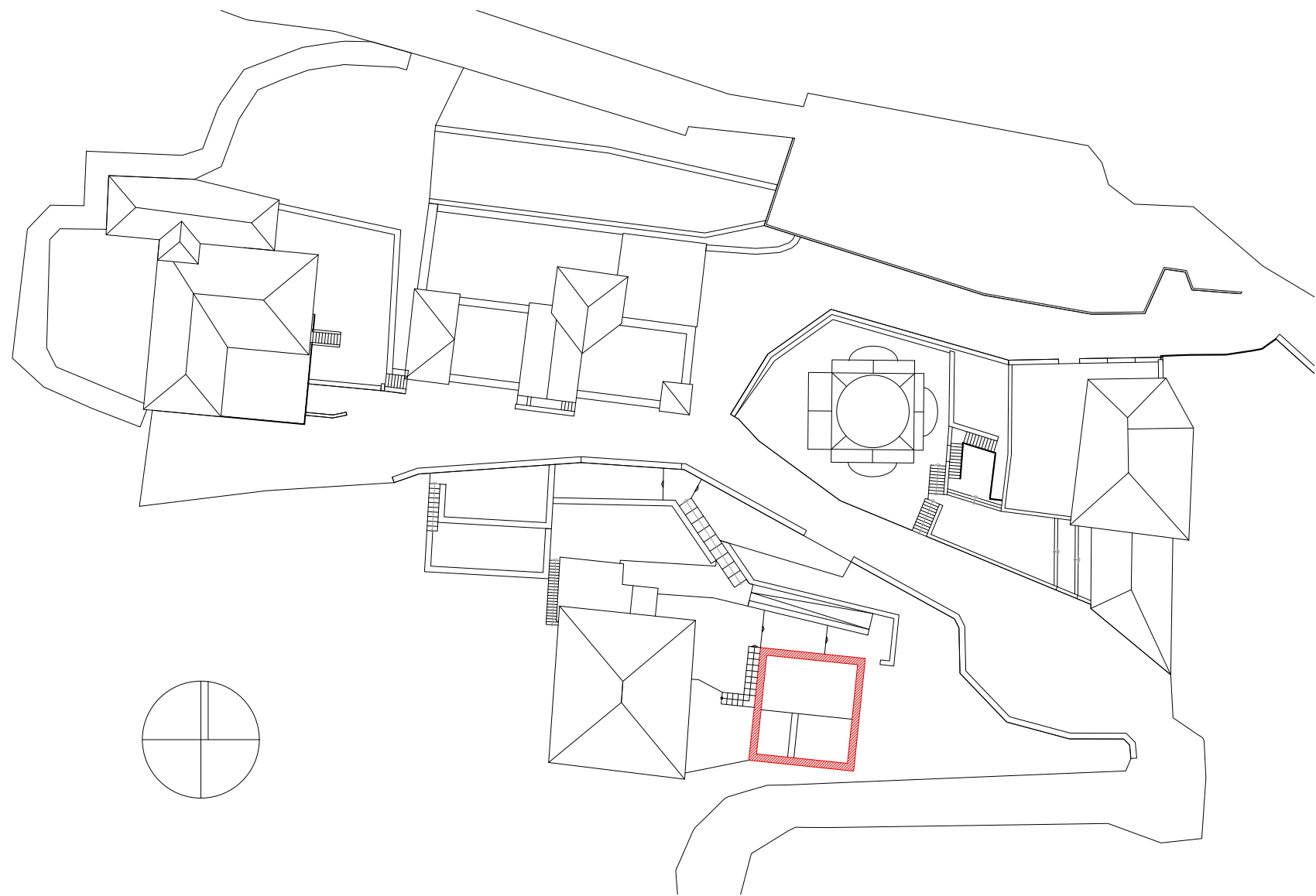


ΚΑΤΟΨΗ ΙΣΟΓΕΙΟΥ



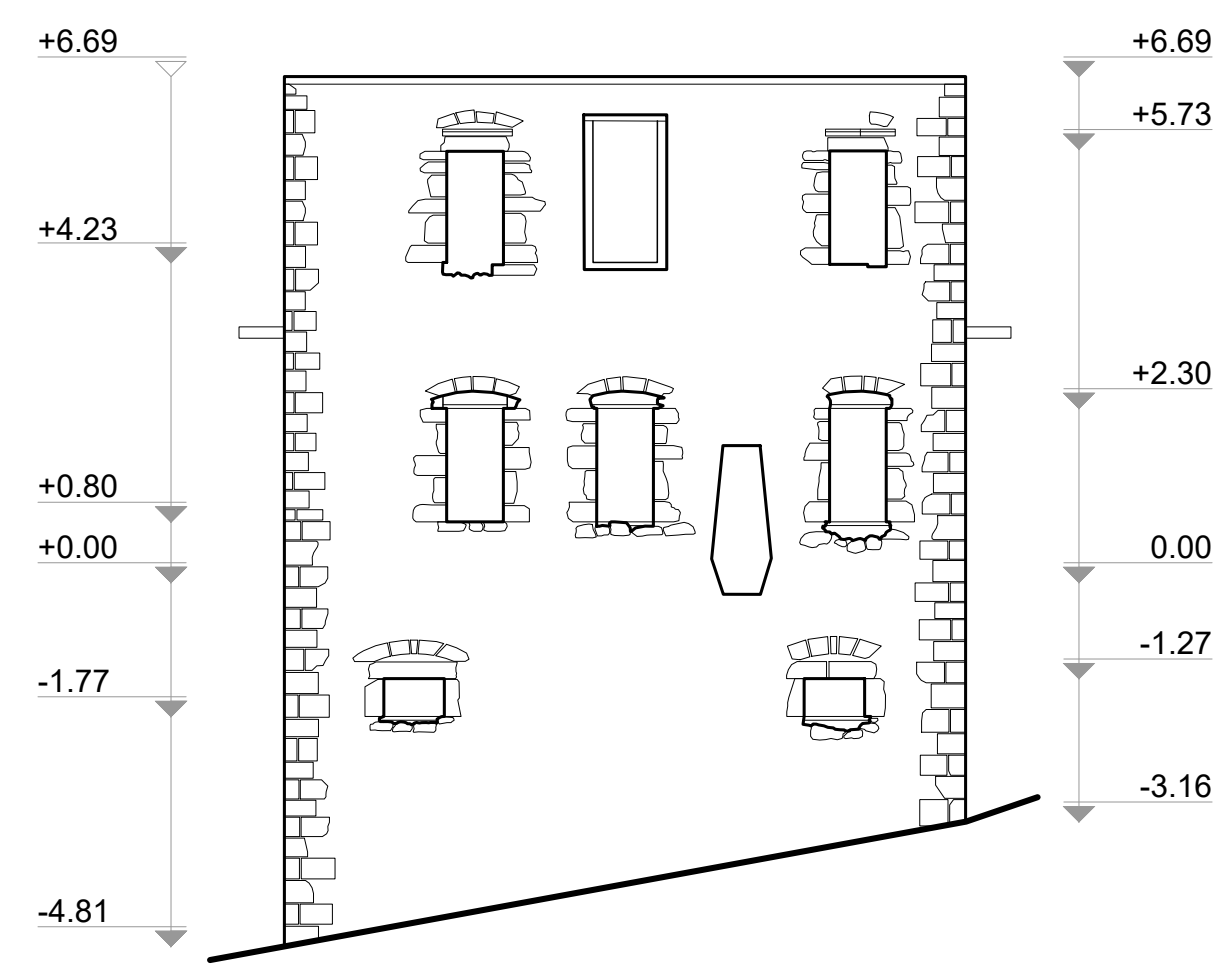
ΚΑΤΟΨΗ ΥΠΟΓΕΙΟΥ

ΚΛΙΜΑΚΑ 1.100



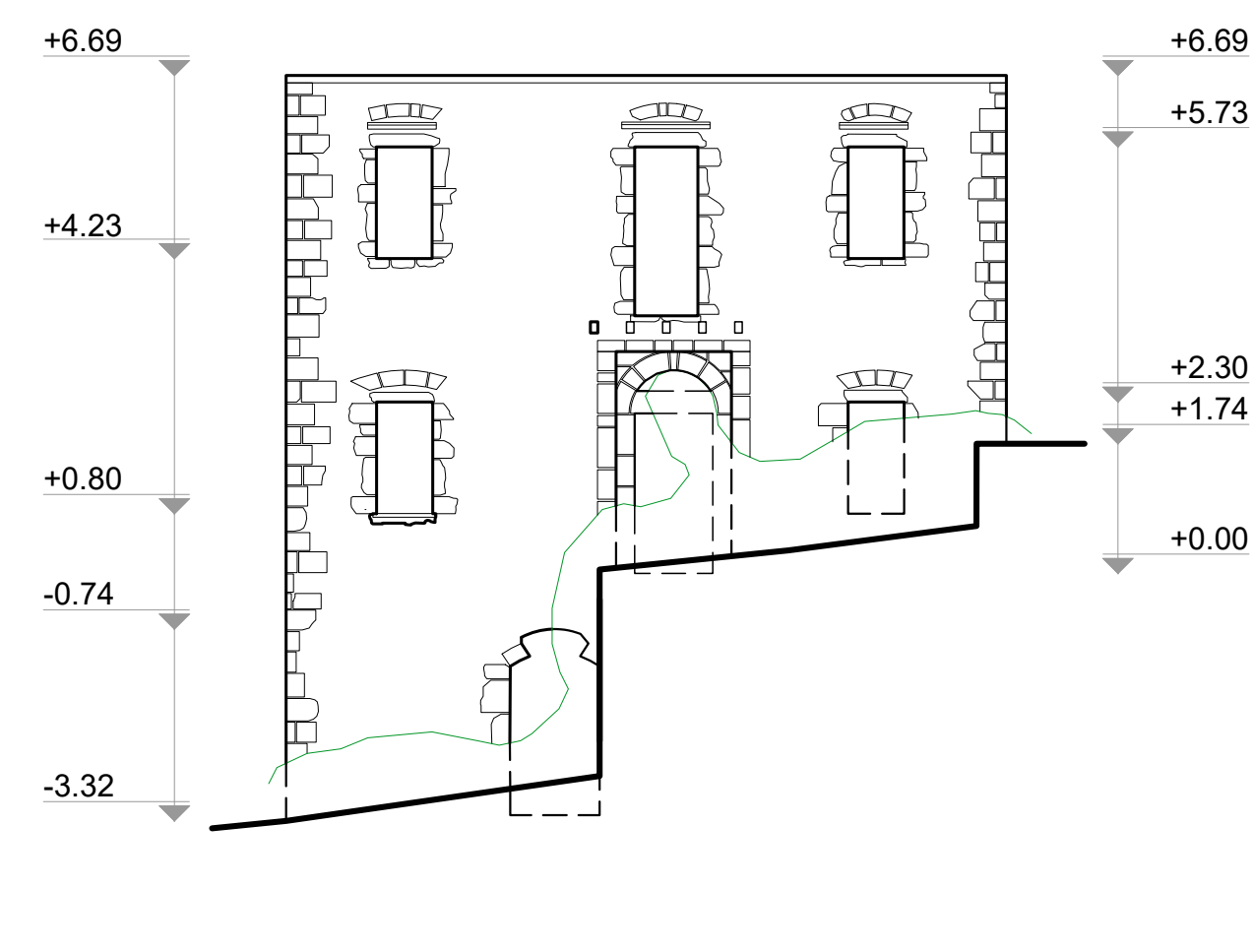
ΚΑΤΟΨΗ ΕΥΡΥΤΕΡΗΣ ΠΕΡΙΟΧΗΣ

ΚΛΙΜΑΚΑ 1.500

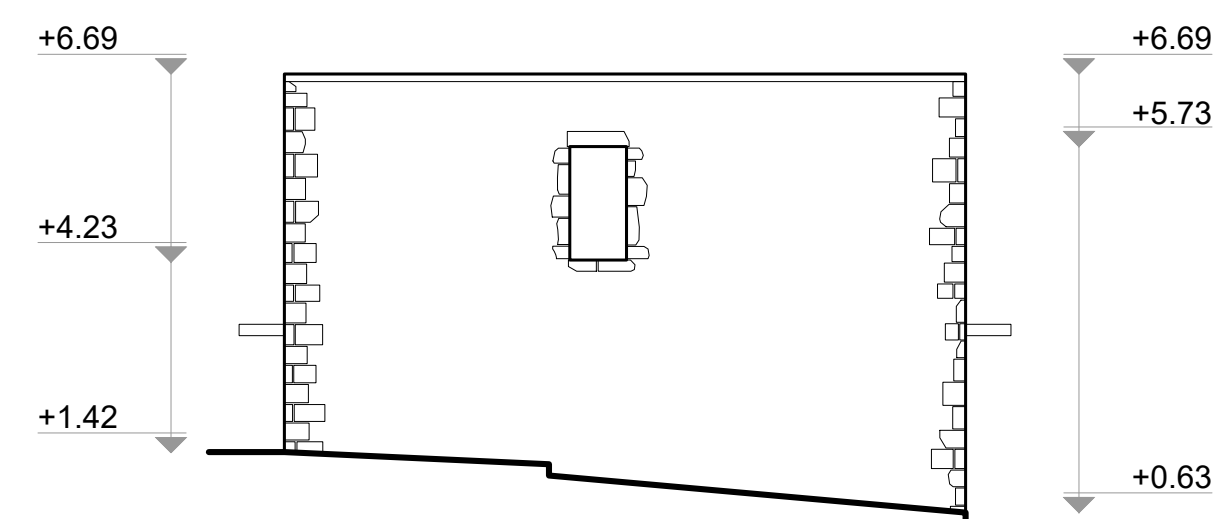


ΝΟΤΙΑ ΟΨΗ

ΚΑΙΜΑΚΑ 1.100

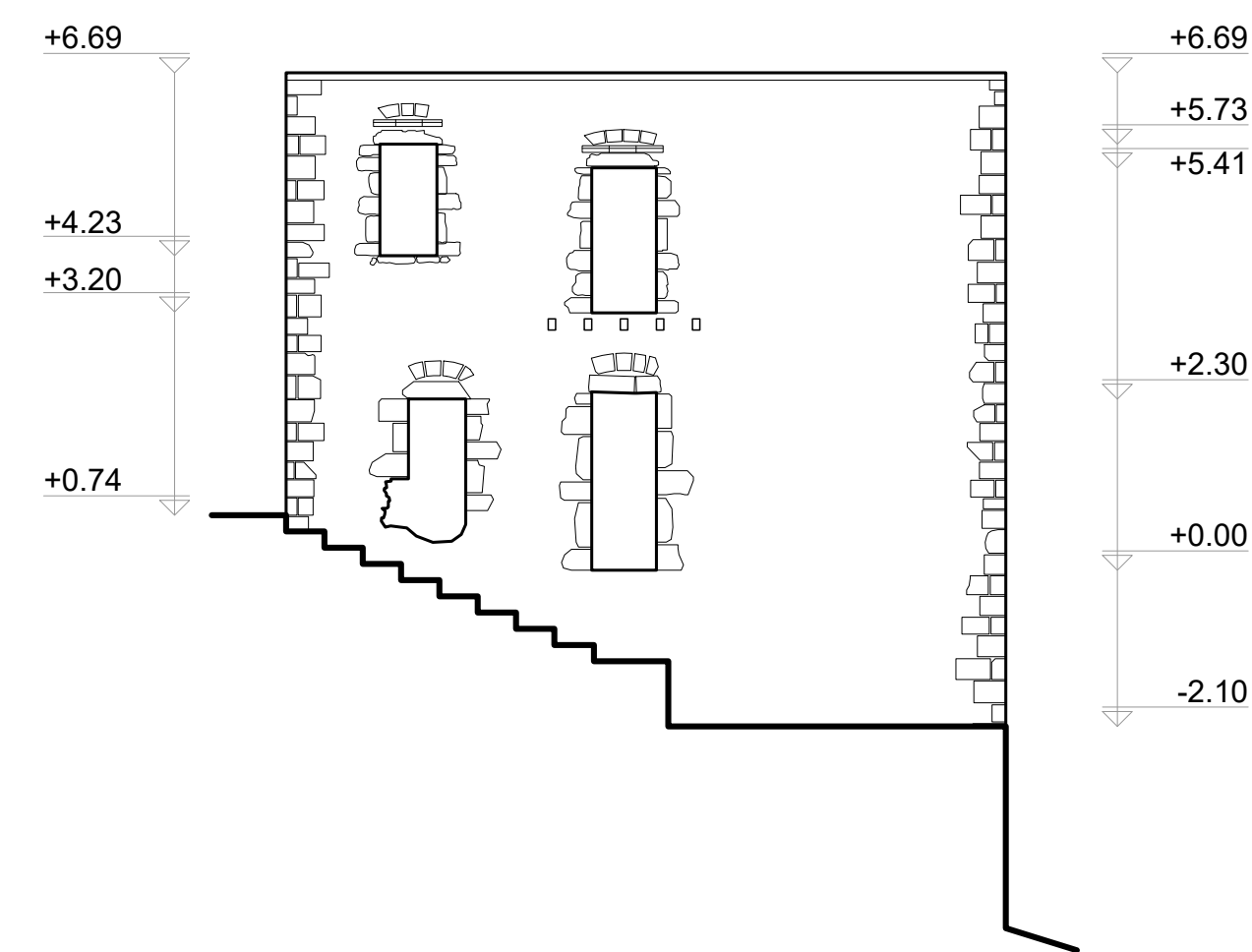


ΑΝΑΤΟΛΙΚΗ ΟΨΗ



ΒΟΡΕΙΑ ΟΨΗ

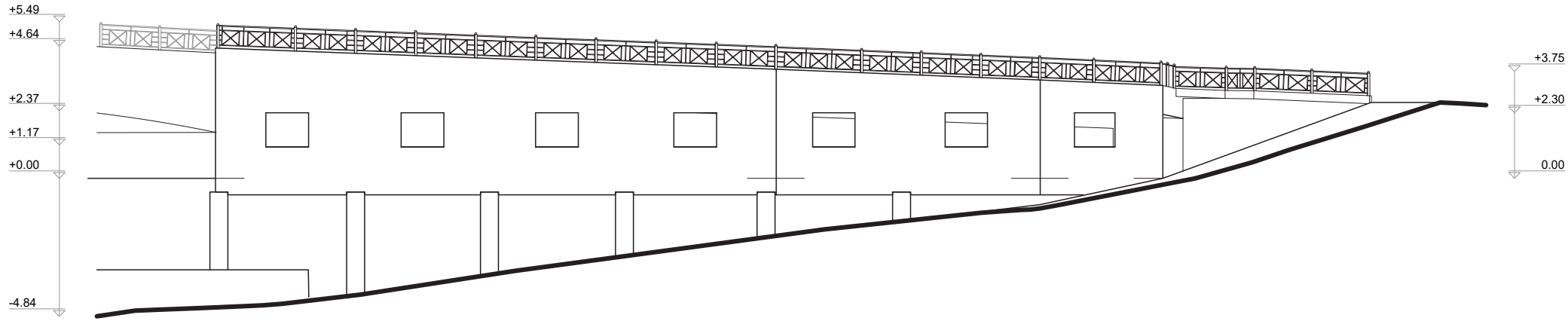
ΚΑΙΜΑΚΑ 1.100



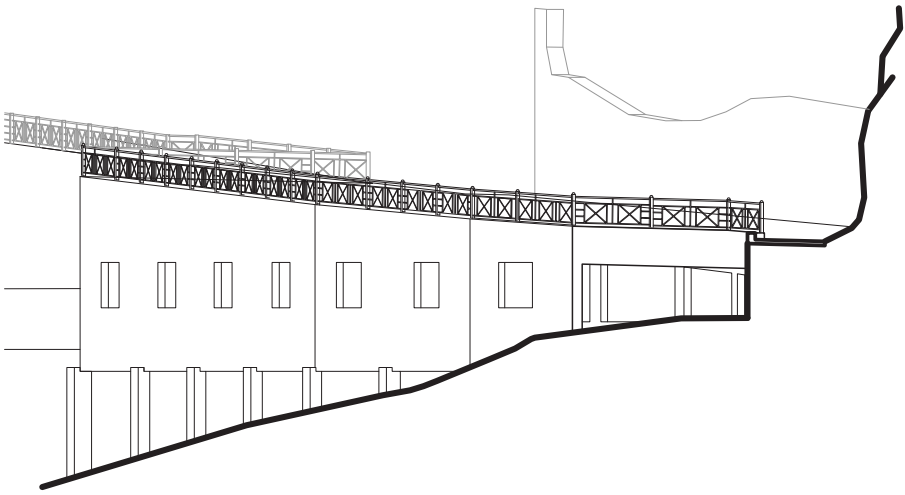
ΔΥΤΙΚΗ ΟΨΗ



ΧΩΡΟΣ ΣΤΑΘΜΕΥΣΗΣ



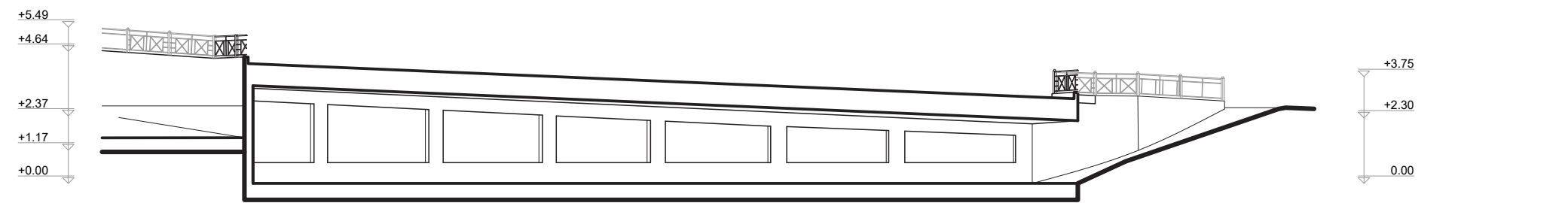
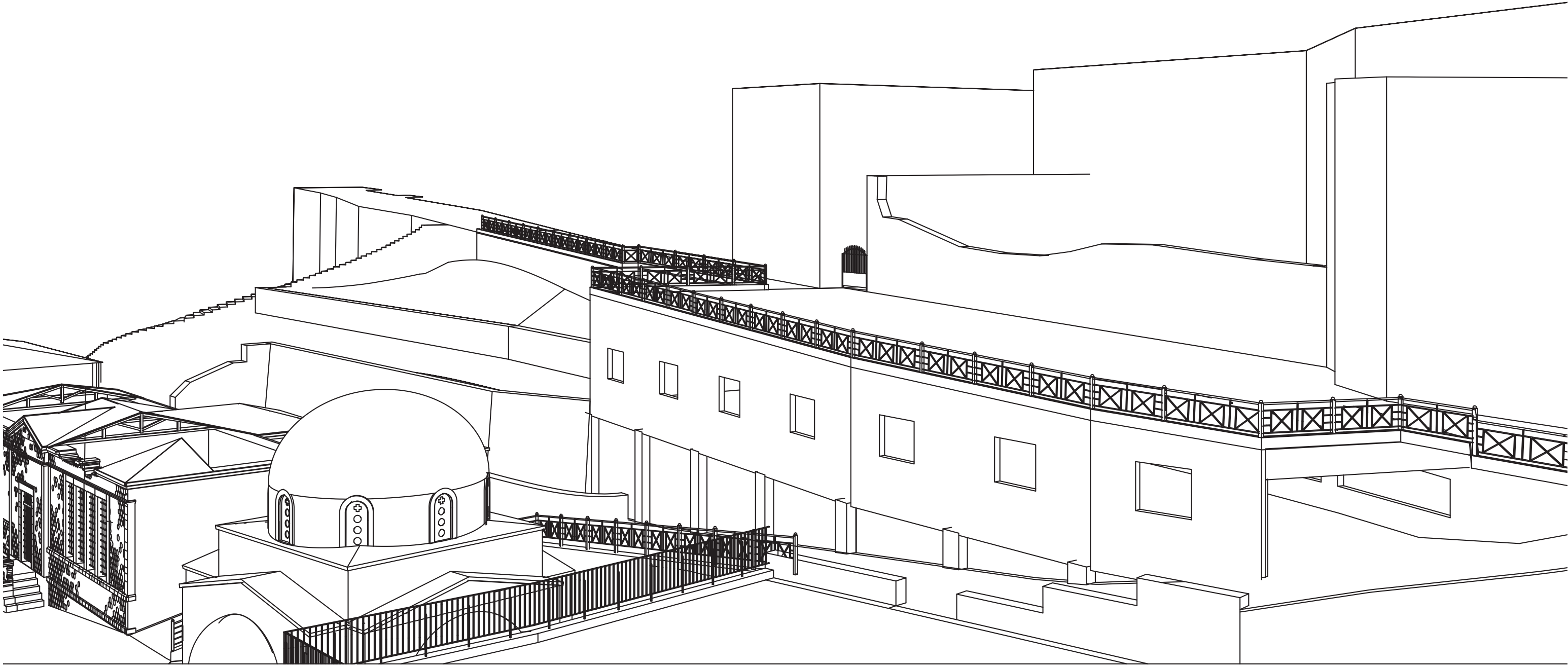
ΝΟΤΙΑ ΟΥΨΗ



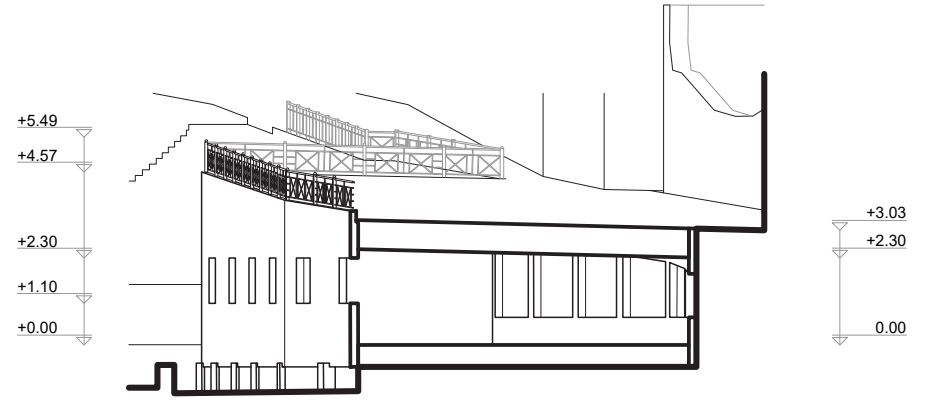
ΑΝΑΤΟΛΙΚΗ ΟΥΨΗ



ΚΛΙΜΑΚΑ 1.200

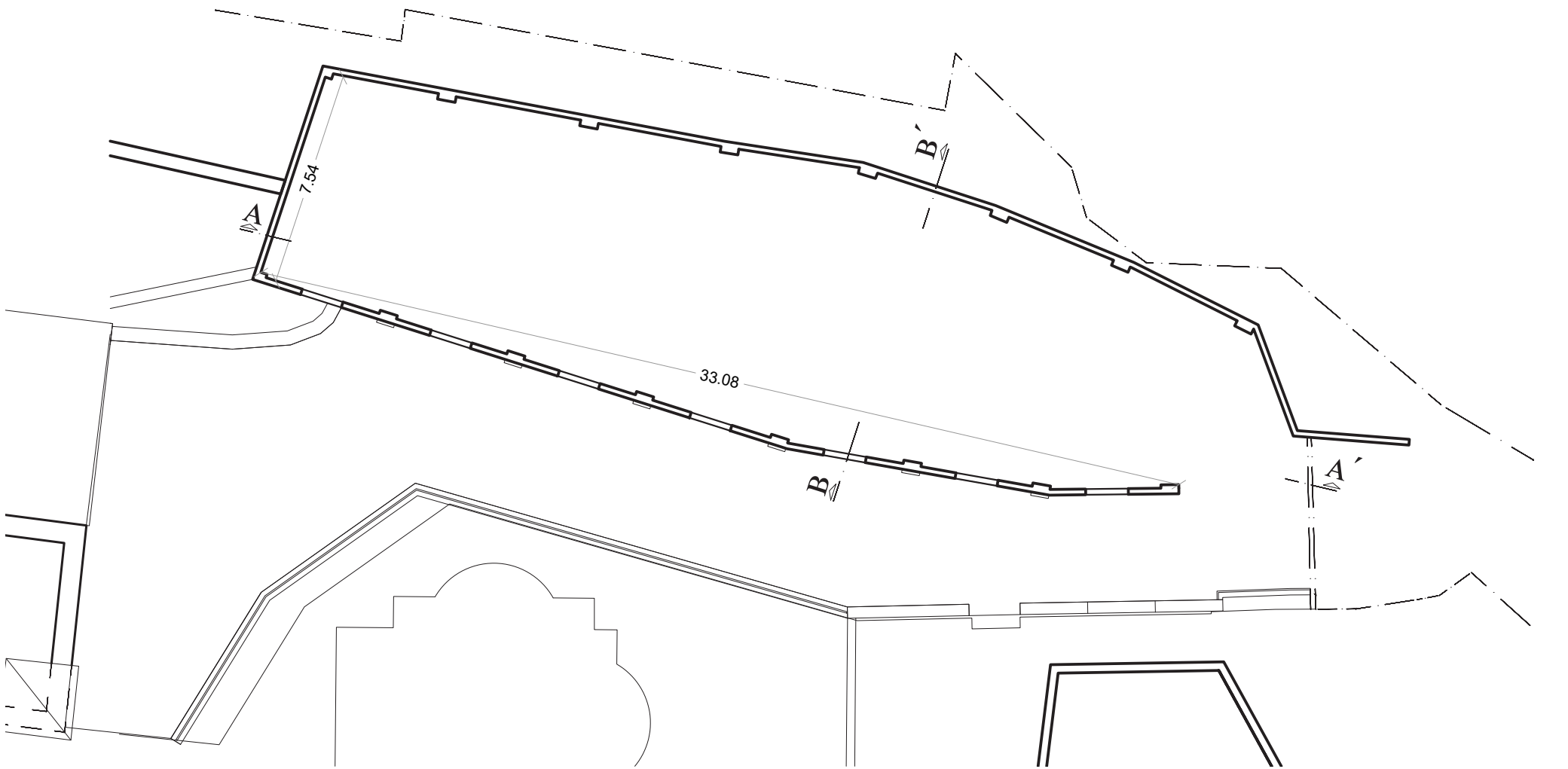


ΤΟΜΗ Α - Α΄

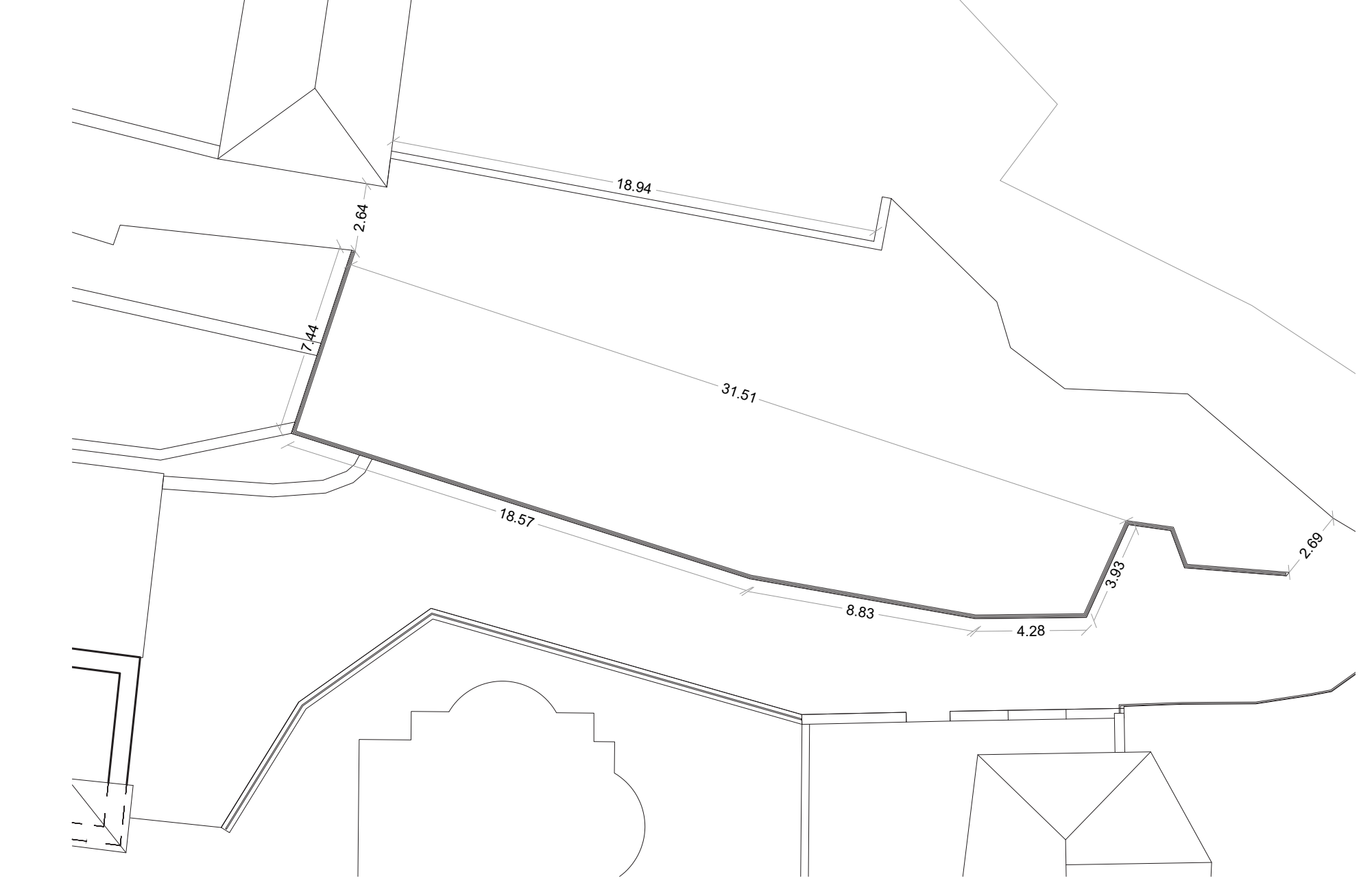


ΤΟΜΗ Β - Β΄

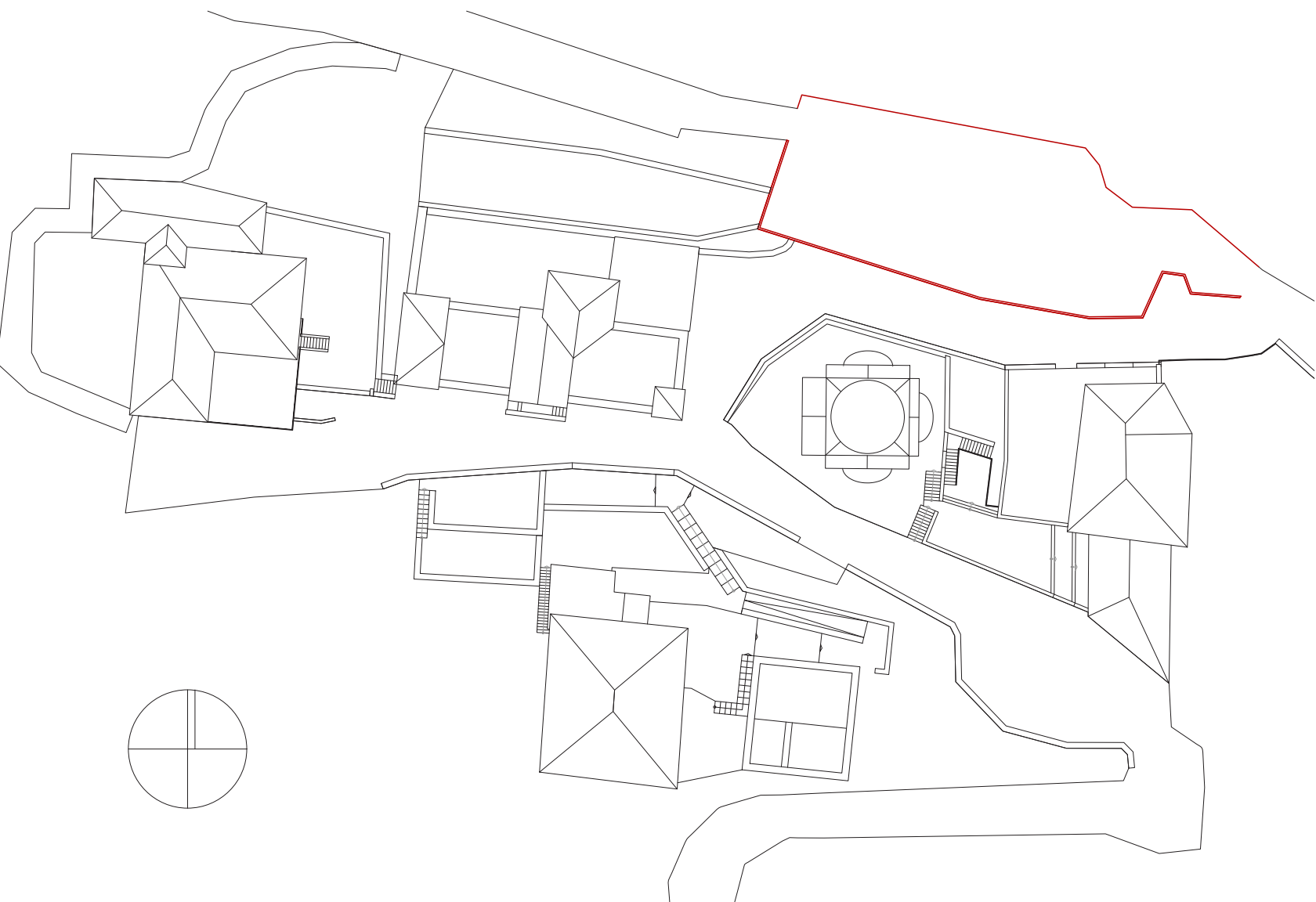
ΚΛΙΜΑΚΑ 1.200



ΚΑΤΟΨΗ ΥΠΟΓΕΙΟΥ ΧΩΡΟΥ ΣΤΑΘΜΕΥΣΗΣ



ΚΑΤΟΨΗ ΧΩΡΟΥ ΣΤΑΘΜΕΥΣΗΣ



ΚΛΙΜΑΚΑ 1.200

ΚΑΤΟΨΗ ΤΟΠΟΓΡΑΦΙΚΟΥ

ΚΛΙΜΑΚΑ 1.500

Αρχοντικό Παπακουρή

Προορίζεται για επανάχρηση ως 3 αυτόνομες κατοικίες:

- Υπόγειο : Ο θόλος και η καμάρα διατηρούνται. Η στέρνα ανοίγεται για χρήση ως μπάνιο.
- Ισόγειο : Διατηρείται η διάταξη του «χειμωνιάτικου» αλλά τα ντιβάνια αντικαθίστανται με καναπέδες.
- Πρώτος όροφος : χρησιμοποιείται ως είσοδος η προϋπάρχουσα μπαλκονόπορτα. Ενιαία κάτοψη.

Ενδεικτικά οι απαιτούμενες εργασίες είναι:

- Διαμόρφωση σκάλας στο έντονο ανάγλυφο για εξυπηρέτηση των εισόδων και ως δημόσια σκάλα.
- Κατασκευή πλάκας με τρεις λειτουργίες : αποθηκευτικοί χώροι-μηχανοστάσιο στο ισόγειο, ιδιωτική είσοδος με προσθήκη υποβαστάζουσας ελαφριάς κατασκευής και αυλή στον όροφο.
- Κατασκευή νέας τετράριχτης στέγης.
- Αρμολόγηση με συμβατά υλικά και έκπλυση της εσωτερικής λιθοδομής και ενεμάτωση (Μαλεβίτης, 2023).
- Διαρρύθμιση με εσωτερική τοιχοποιία μόνο για τα μπάνια με κάθετη τοποθέτηση υδραυλικών.
- Κατασκευή τζακιών στις υπάρχουσες θέσεις με παραδοσιακή μορφή.

Χώρος Στάθμευσης

Κατασκευή χώρου στάθμευσης με επιπλέον χρήσεις :

- Πλατεία και μικρό αναψυκτήριο.
- 44 στεγασμένες θέσεις στάθμευσης και 2 ΑΜΕΑ.
- Αμφιθέατρο 55 θέσεων.
- Υπόγεια σύνδεση του χώρου στάθμευσης με το Παρθεναγωγείο και το Συνεδριακό Κέντρο.

Ενδεικτικά οι απαιτούμενες εργασίες είναι:

- Κατεδάφιση υπάρχοντος χώρου στάθμευσης.
- Κατασκευή λιθοδομής 0.70 m. στη νότια όψη.
- Κατασκευή δοκαριών 0.20 x 0.50 m. και πλάκας 0.30 m σε κάθε όροφο.
- Κατασκευή κλιμακοστασίου πλατείας και αναψυκτηρίου.

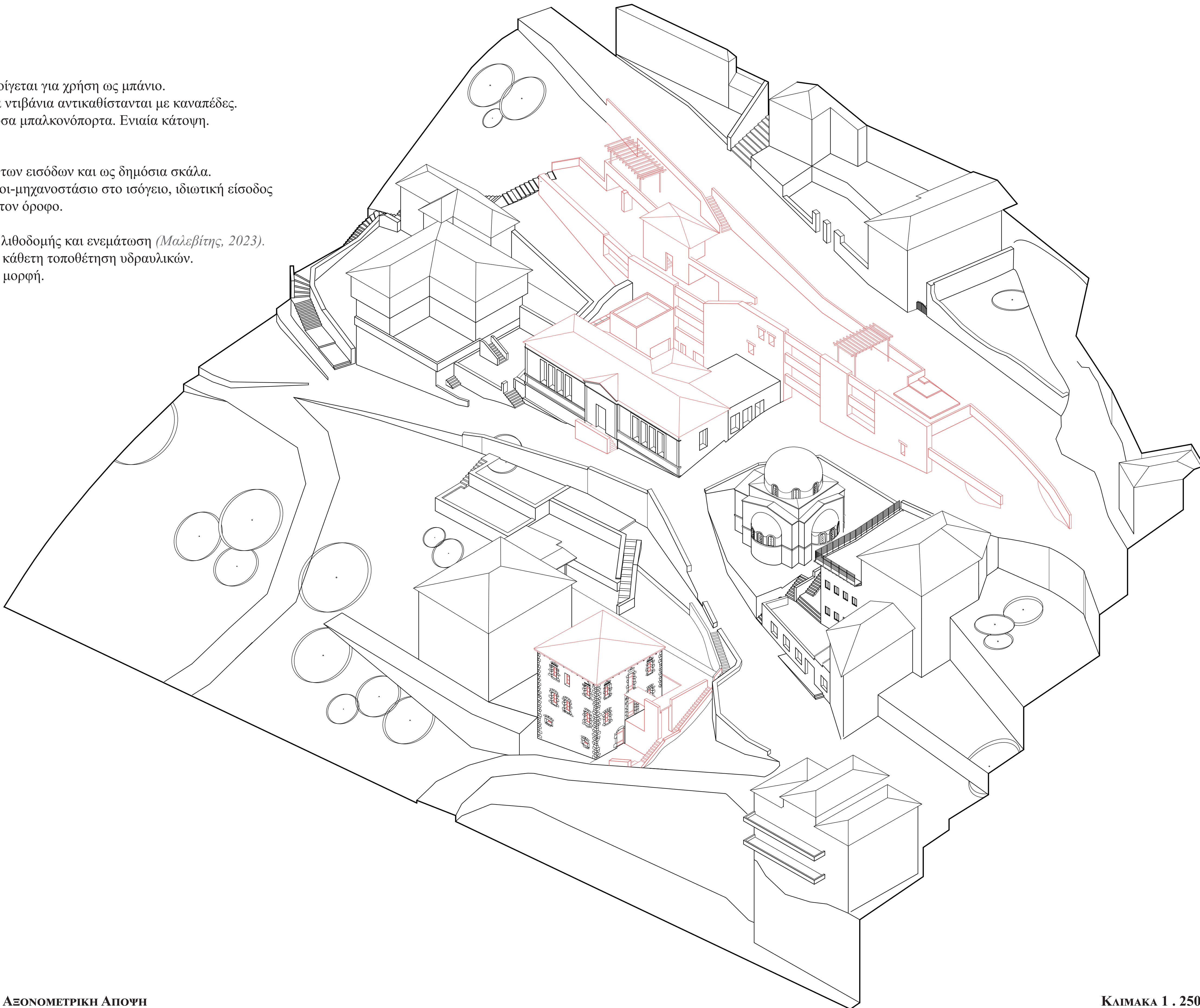
Παλιό Παρθεναγωγείο

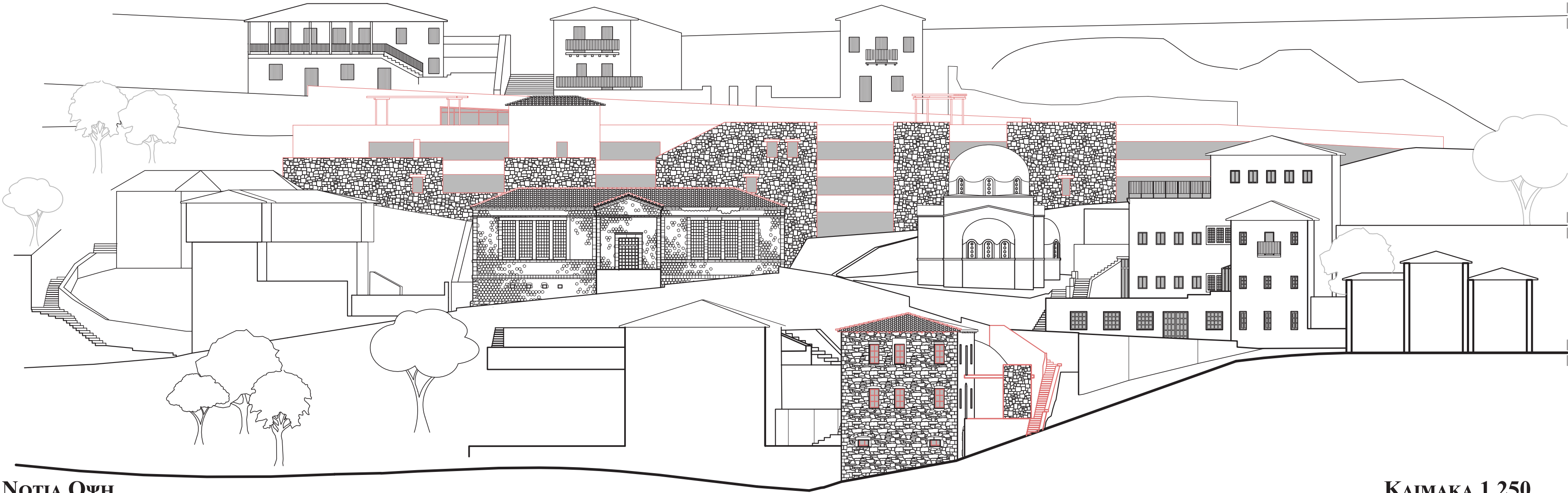
Προορίζεται για επανάχρηση ως Κέντρο Δια Βίου Μάθησης λειτουργώντας με:

- 3 διαφορετικές αίθουσες διδασκαλίας.
- Αίθουσα Προβολών.

Ενδεικτικά οι απαιτούμενες εργασίες είναι:

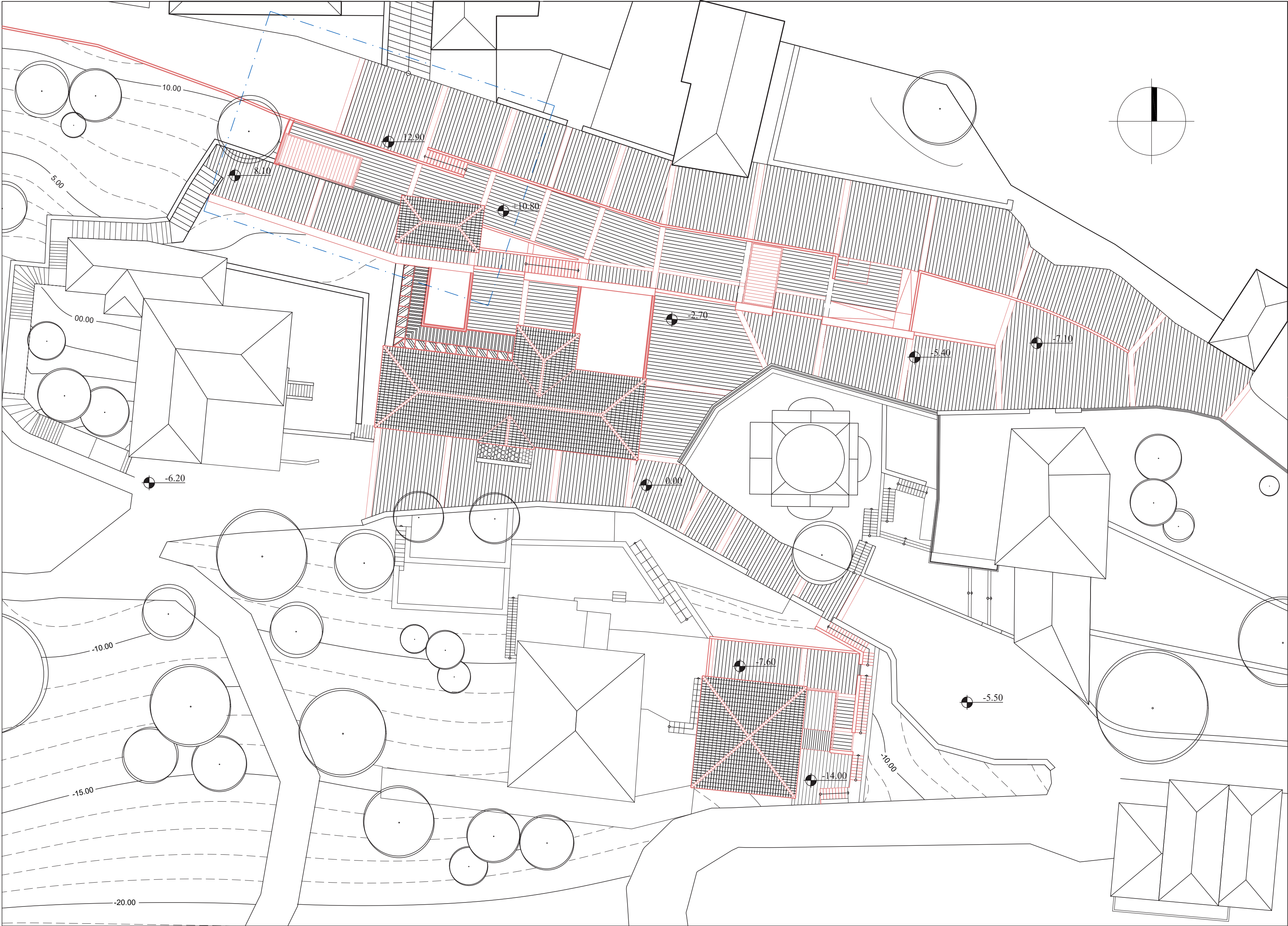
- Εκ νέου αρμολόγηση με συμβατά υλικά.
- Ολοκλήρωση της λιθοδομής με ασβεστόλιθο σκούρας γκρι απόχρωσης.
- Έλεγχος της εσωτερικής δομής της τοιχοποιίας με μη καταστρεπτικά διαγνωστικά εργαλεία (ακτίνες X, υπερηχογράφημα) (Μαλεβίτης, 2023).
- Κατασκευή στέγης διατηρώντας την προηγούμενη μορφή της.
- Επίχρισμα τριών στρώσεων στα σημεία που προϋπήρχε
- Ανακατασκευή της σκάλας εισόδου με τα υπάρχοντα μάρμαρα.





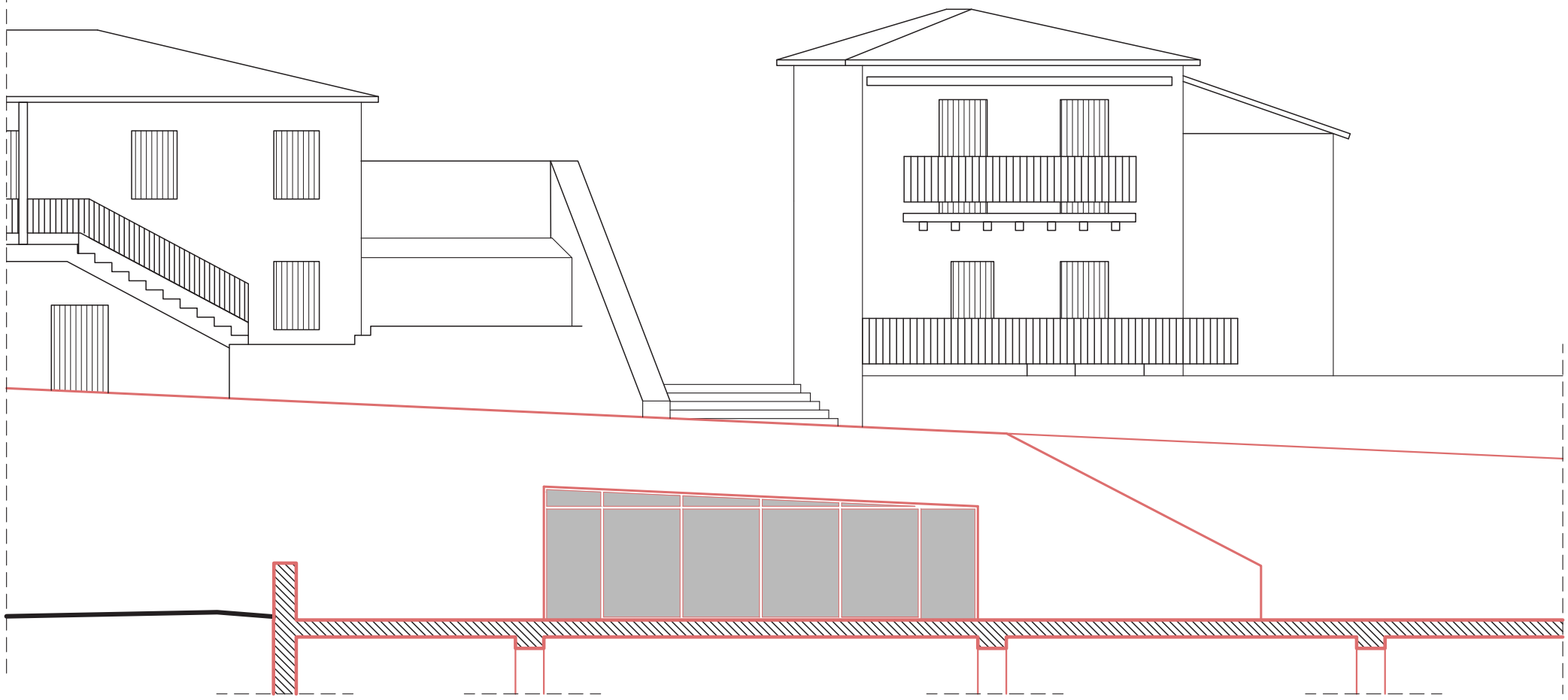
ΝΟΤΙΑ ΟΥΨΗ

ΚΑΙΜΑΚΑ 1.250

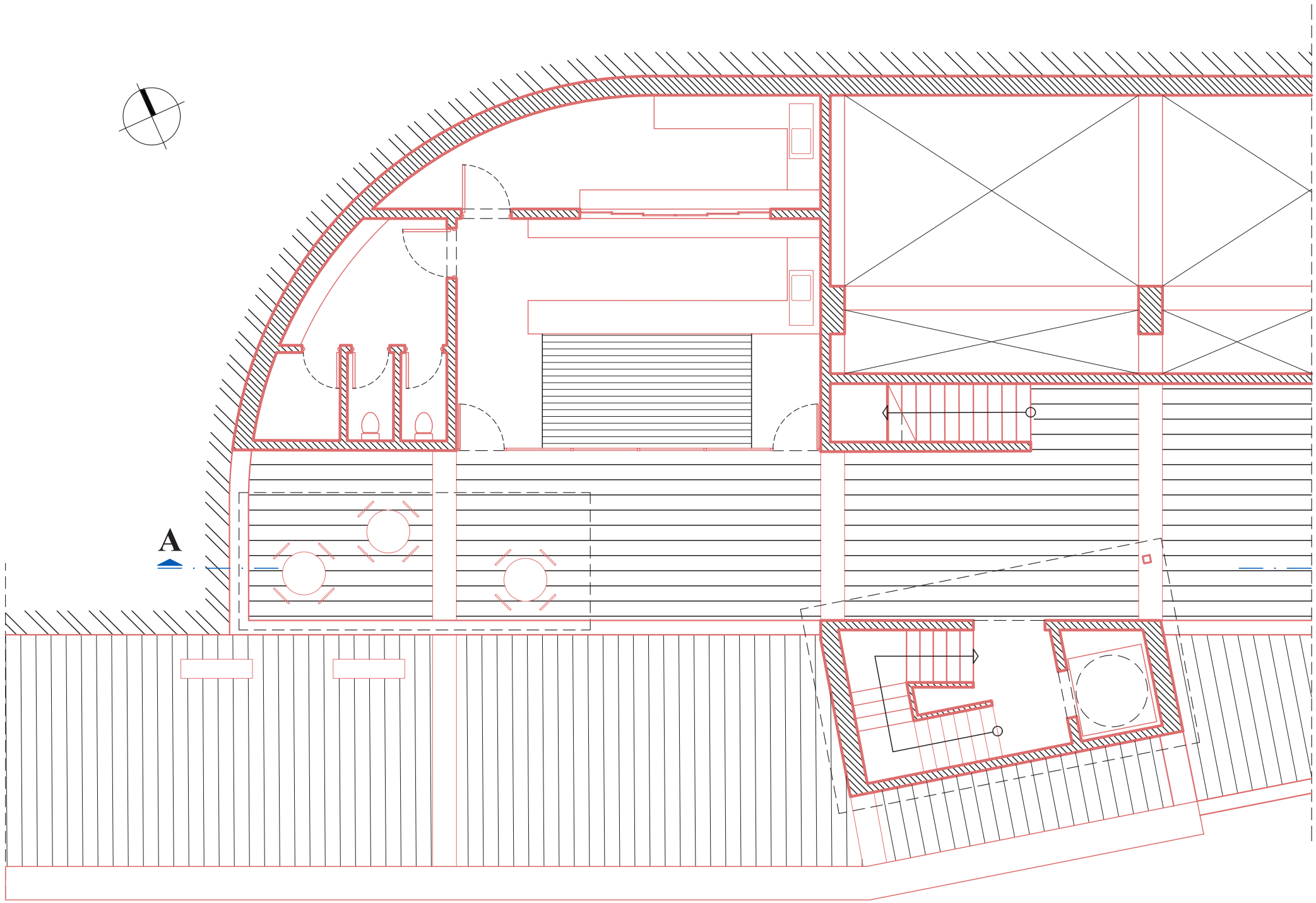


ΚΑΤΟΨΗ ΣΤΕΓΩΝ

ΚΑΙΜΑΚΑ 1.250

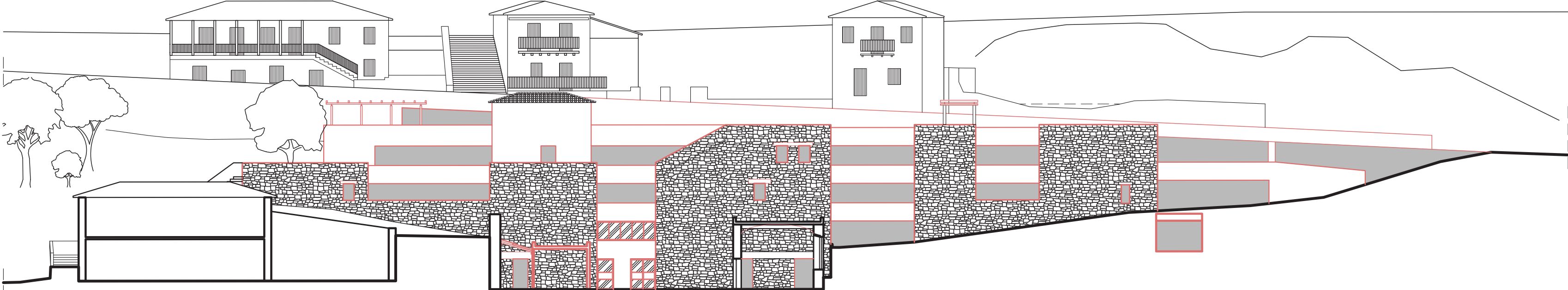


ΤΟΜΗ Α - Α'

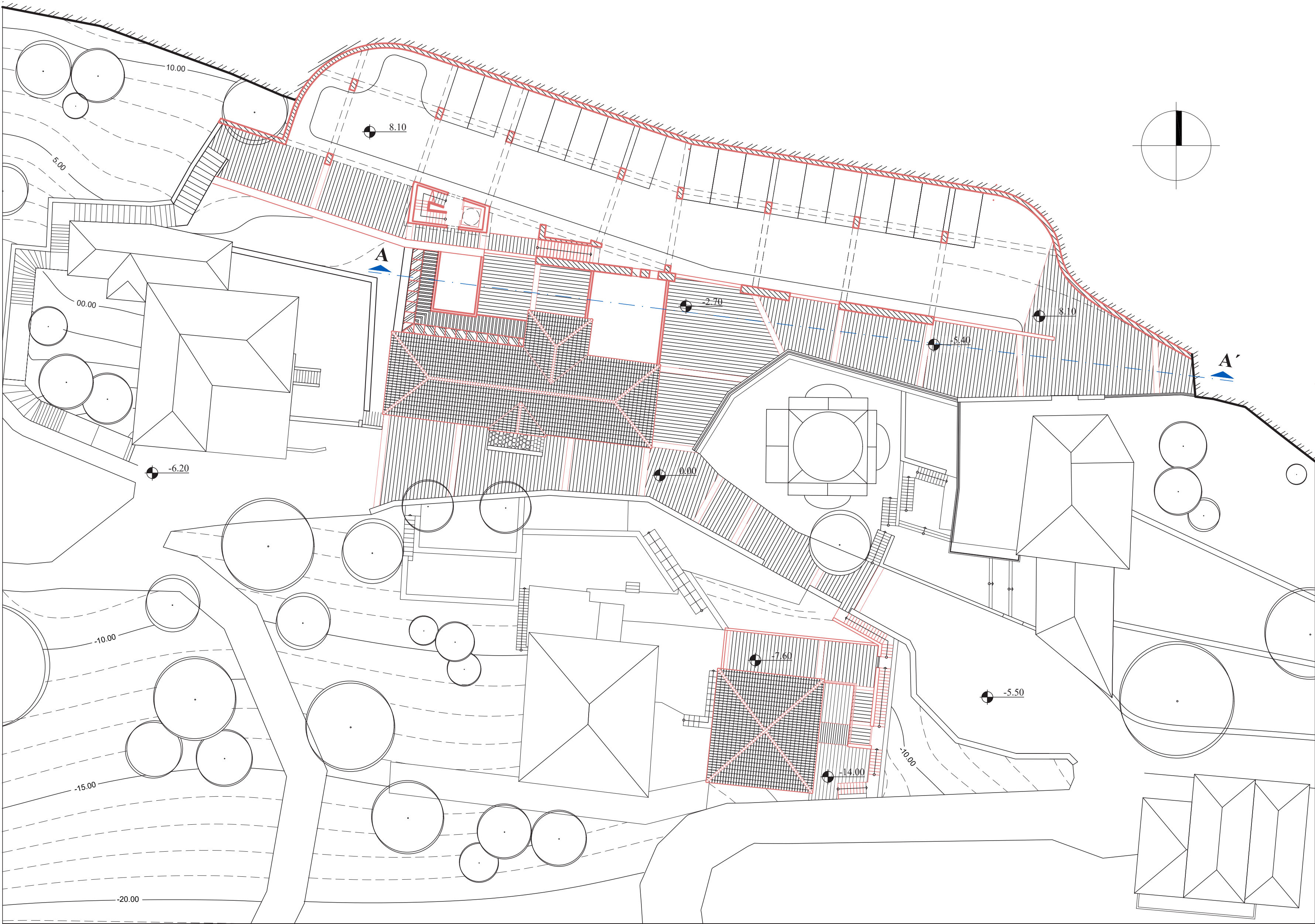
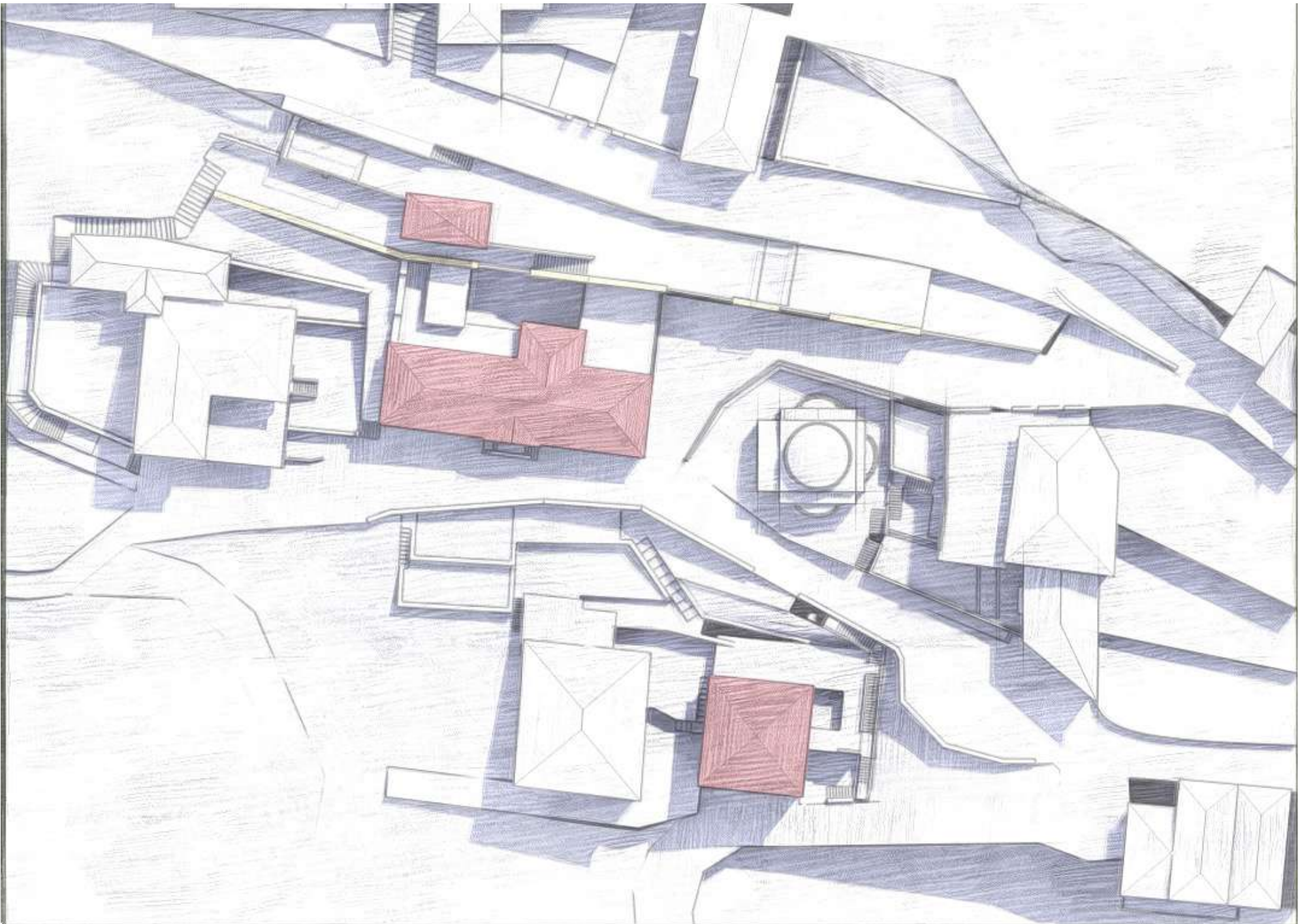
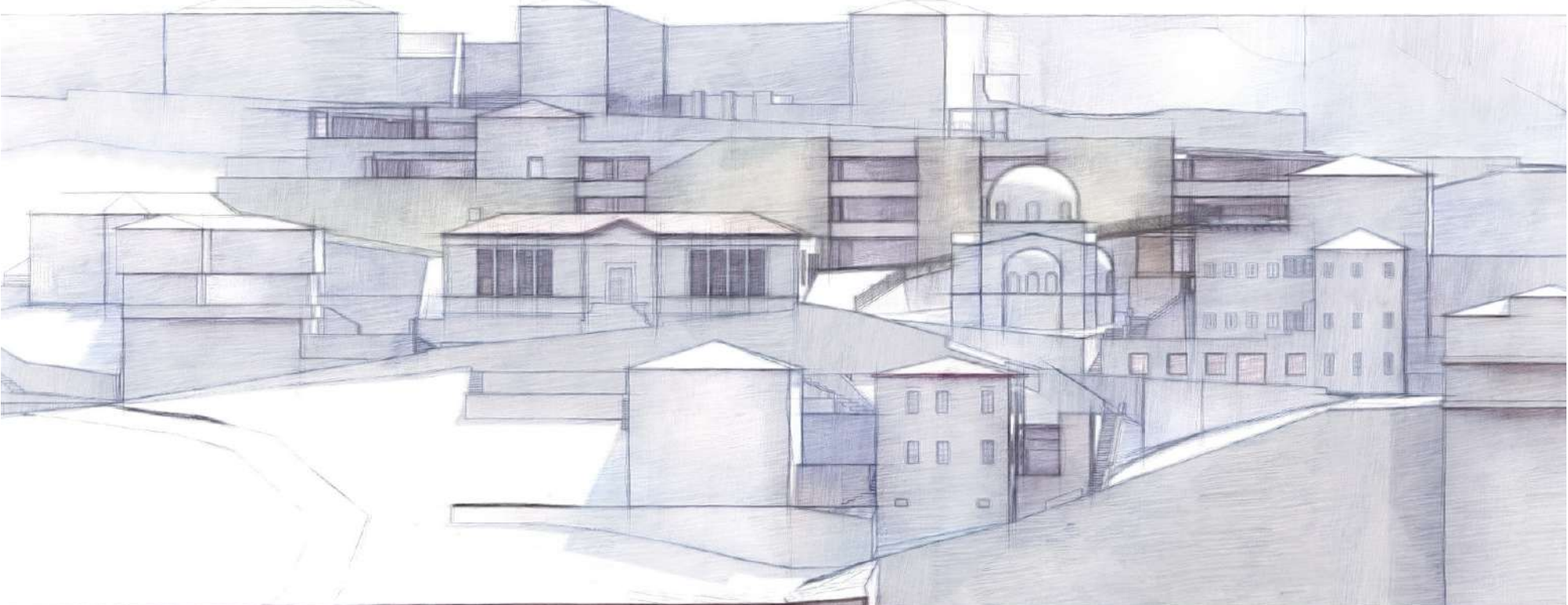
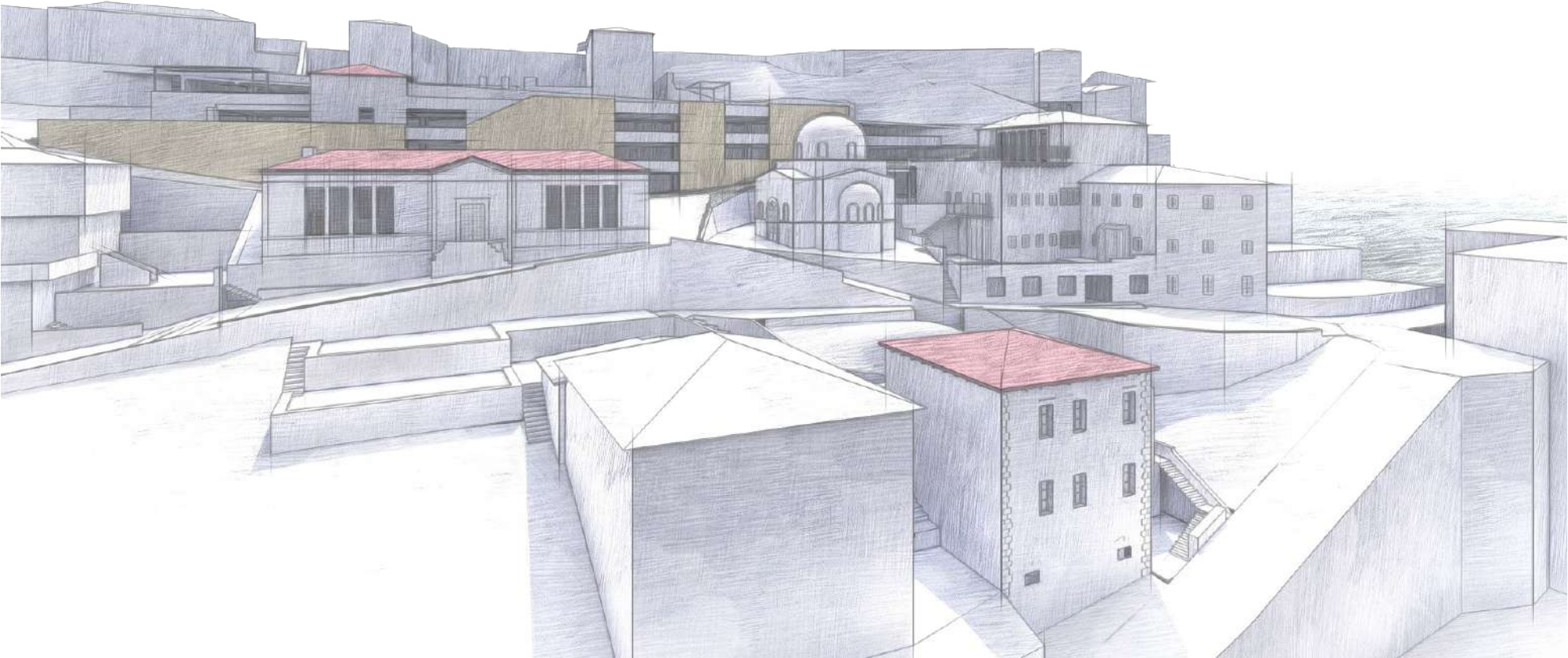


ΚΑΤΟΨΗ ΑΝΑΨΥΚΤΗΡΙΟΥ

ΚΑΙΜΑΚΑ 1.100



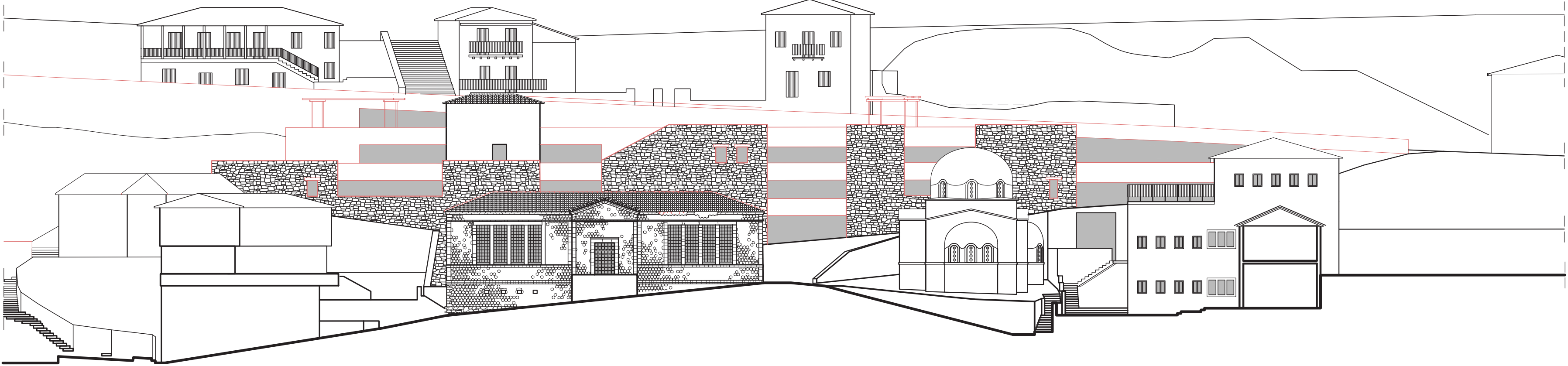
ΤΟΜΗ Α - Α΄



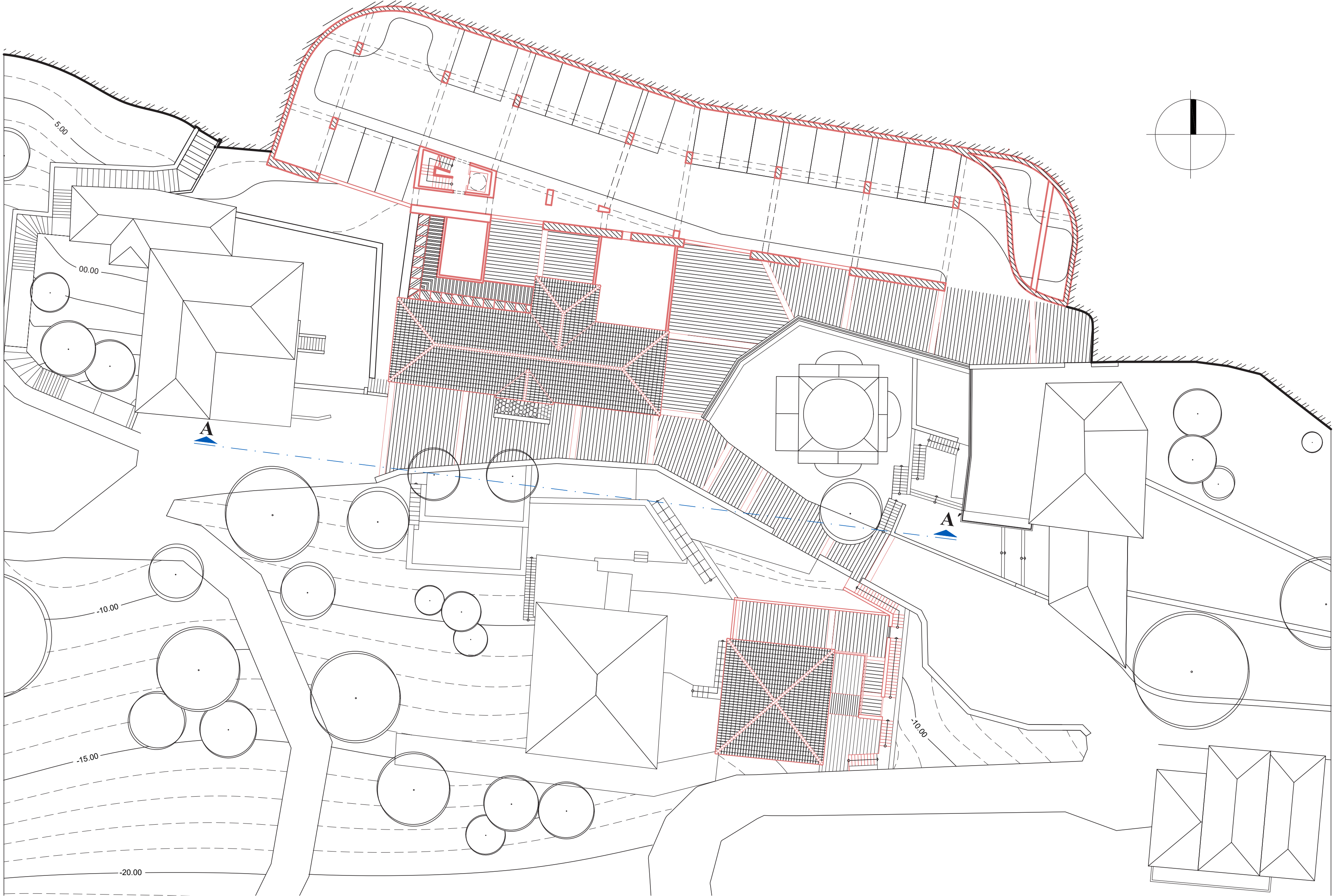
ΚΑΤΩΦΛΗ ΣΤΑΘΜΗΣ 9.80

ΚΛΙΜΑΚΑ 1.250

ΕΙΚΑΣΤΙΚΗ ΑΠΟΔΟΣΗ ΣΤΕΓΩΝ

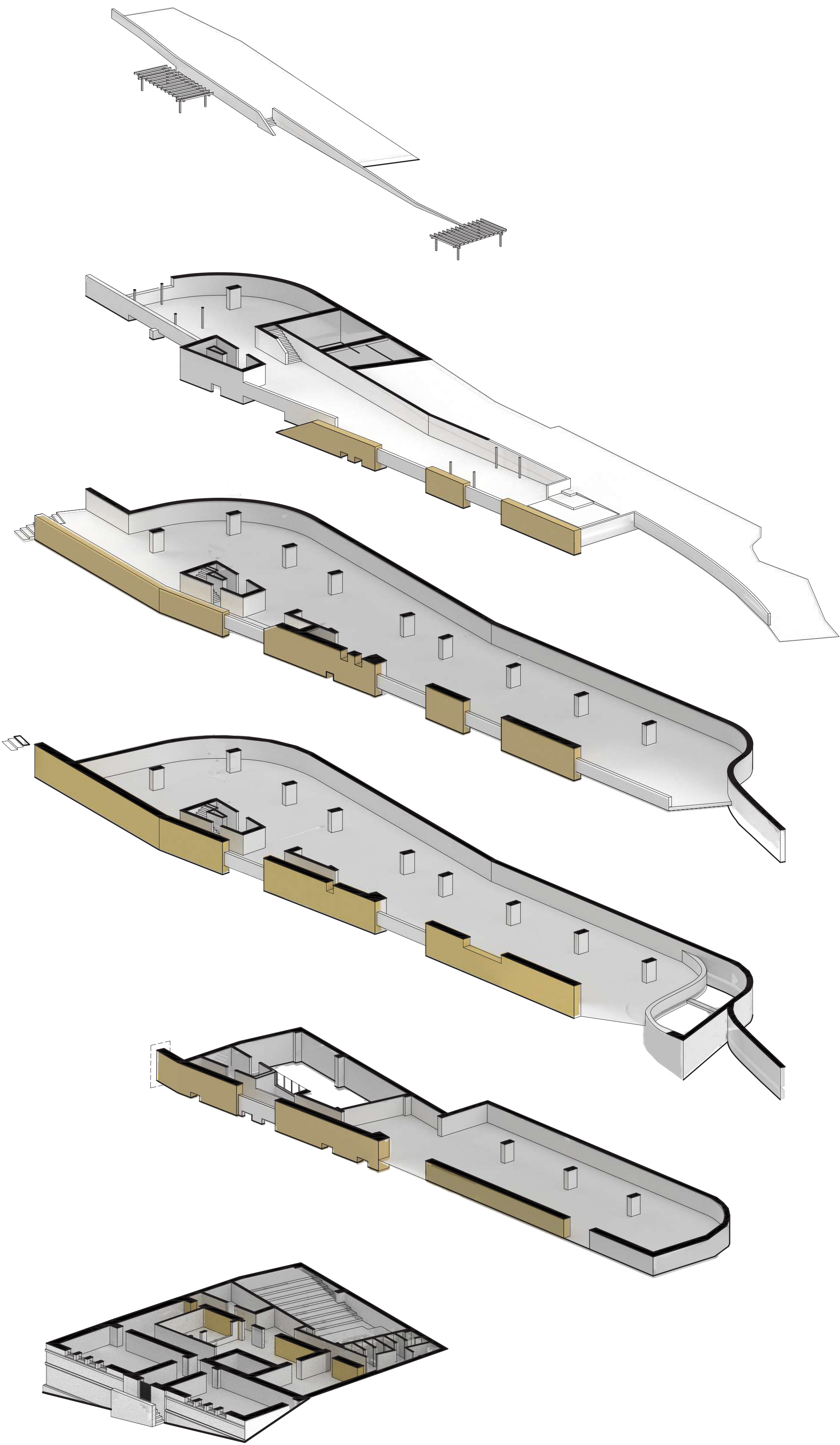


ΤΟΜΗ Α - Α΄



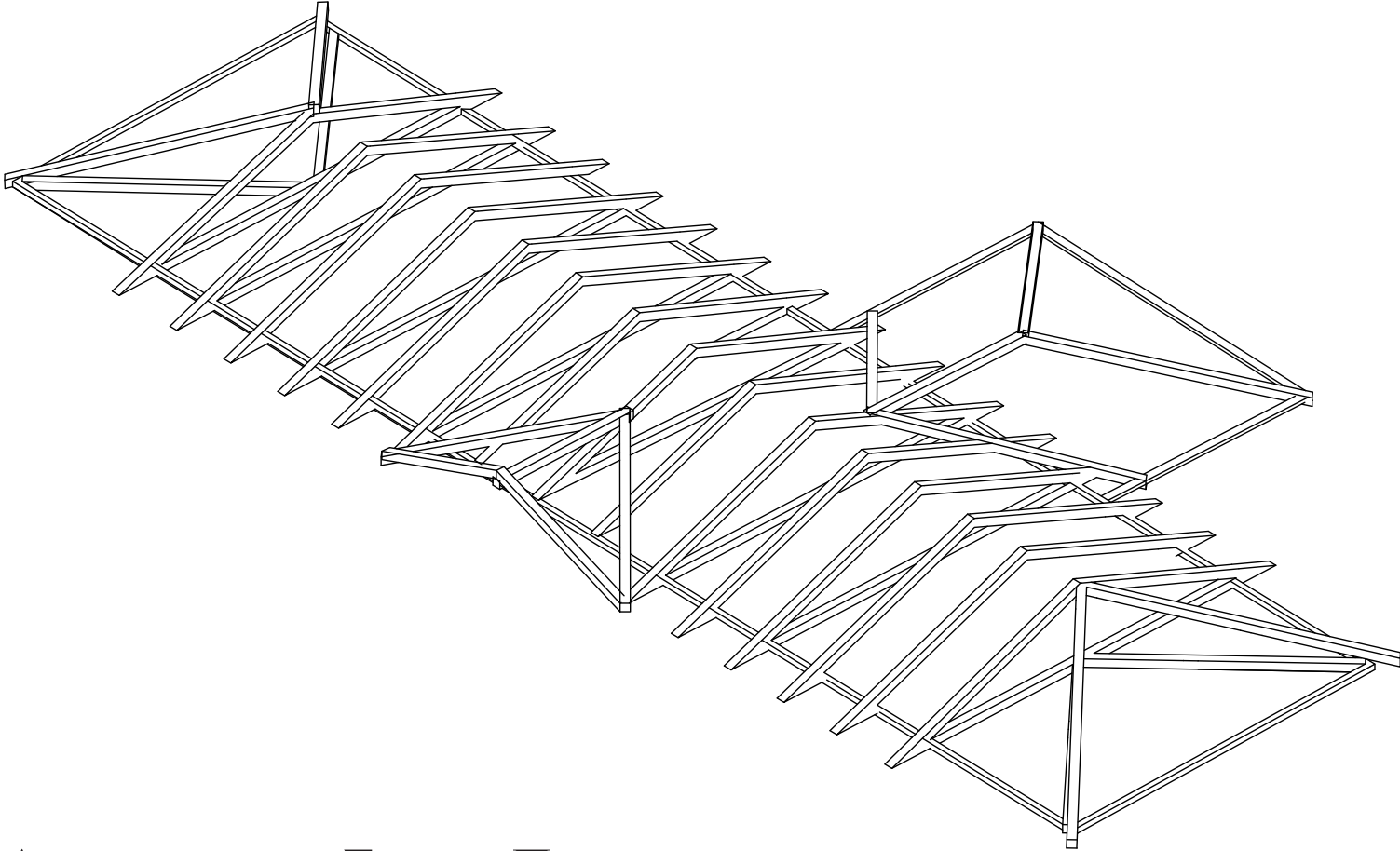
ΚΑΤΟΨΗ ΣΤΑΘΜΗΣ 7.10

ΚΛΙΜΑΚΑ 1.250

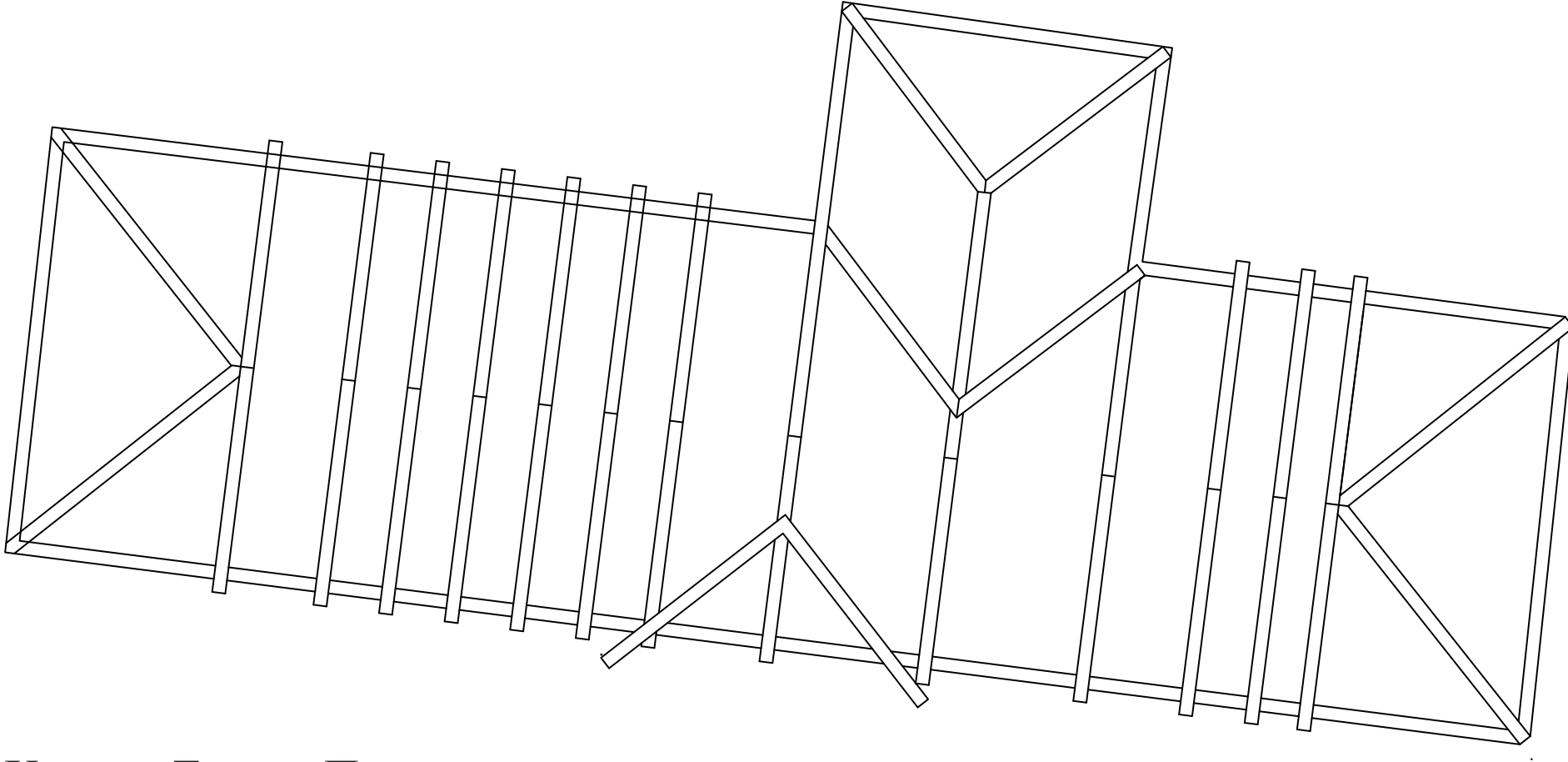


ΛΕΞΟΝΟΜΕΤΡΙΚΗ ΑΠΕΙΚΟΝΙΣΗ

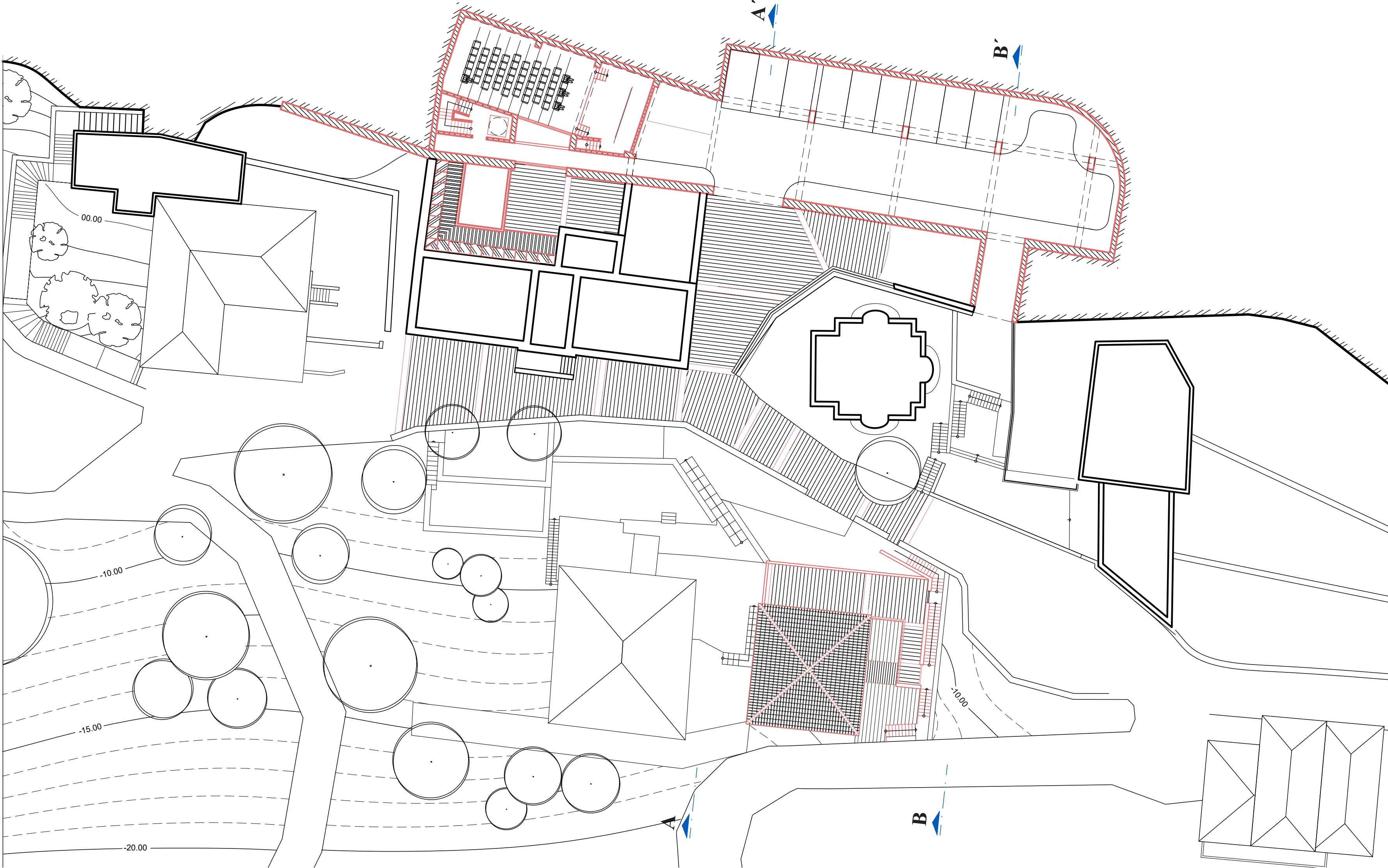
ΚΛΙΜΑΚΑ 1.250



ΑΞΟΝΟΜΕΤΡΙΚΟ ΣΤΕΓΗΣ ΠΑΡΘΕΝΑΓΩΓΕΙΟΥ

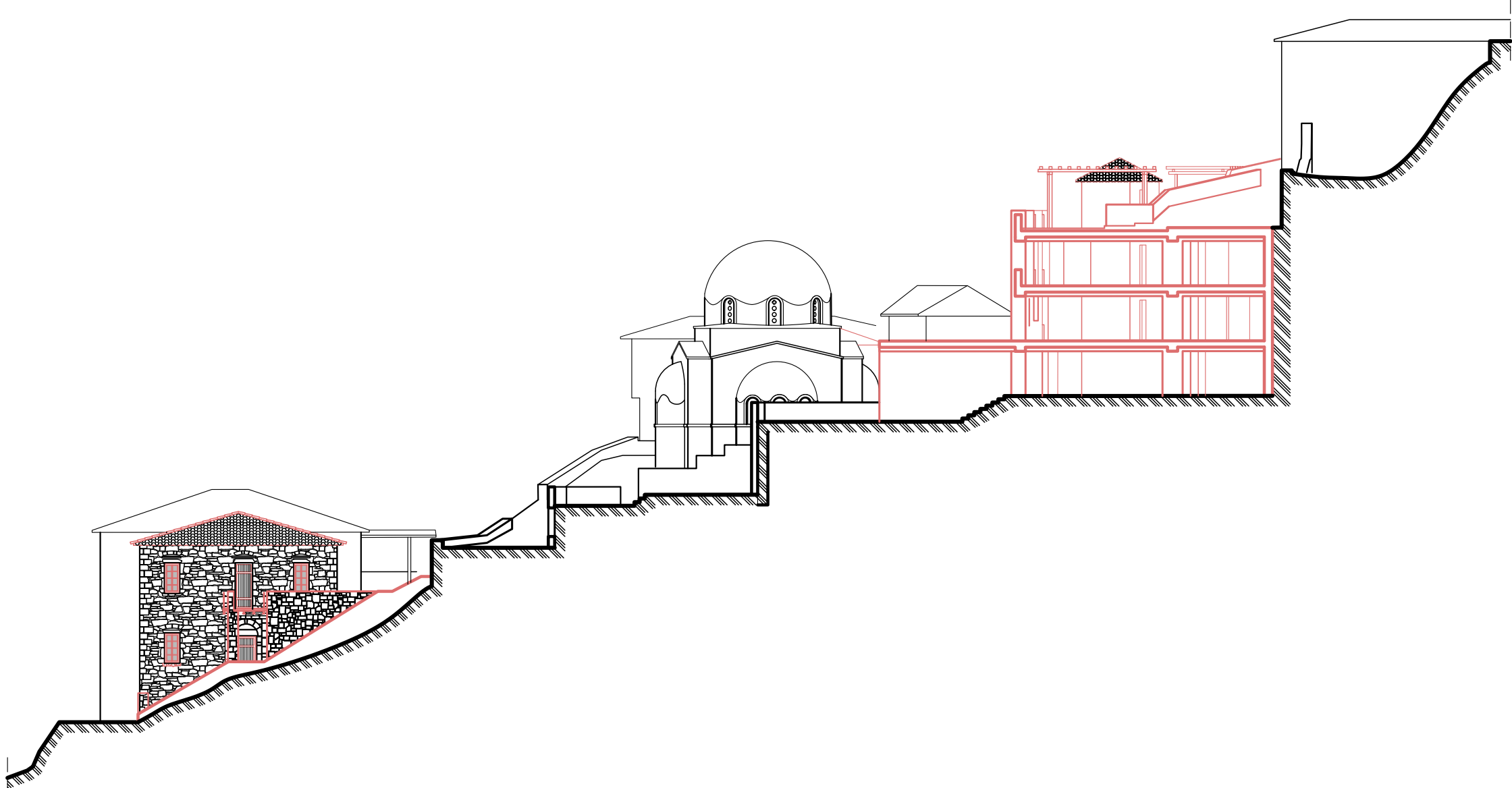


ΚΑΤΟΨΗ ΣΤΕΓΗΣ ΠΑΡΘΕΝΑΓΩΓΕΙΟΥ



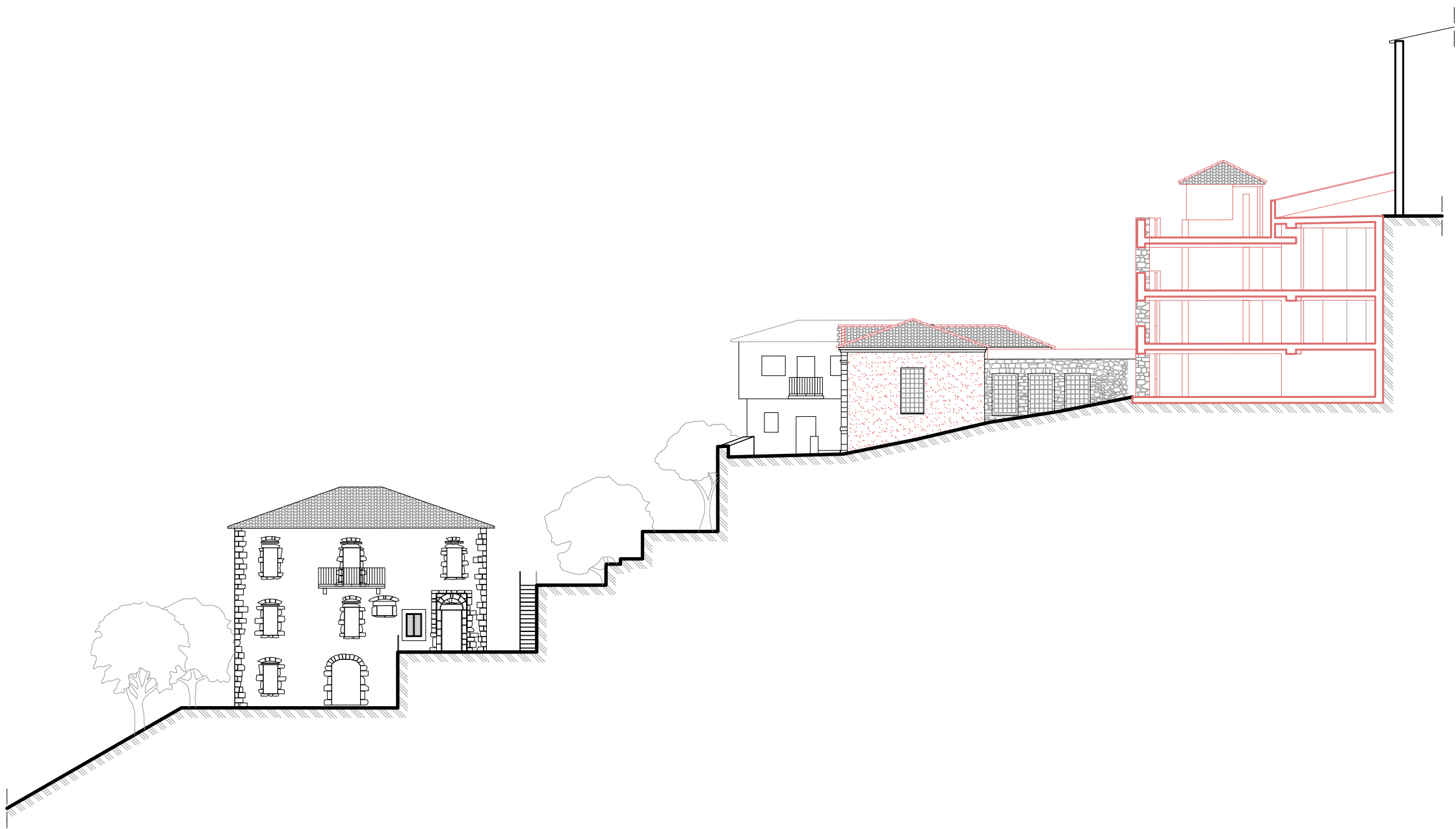
ΚΑΤΟΨΗ ΣΤΑΘΜΗΣ 4.40

ΚΑΙΜΑΚΑ 1.250



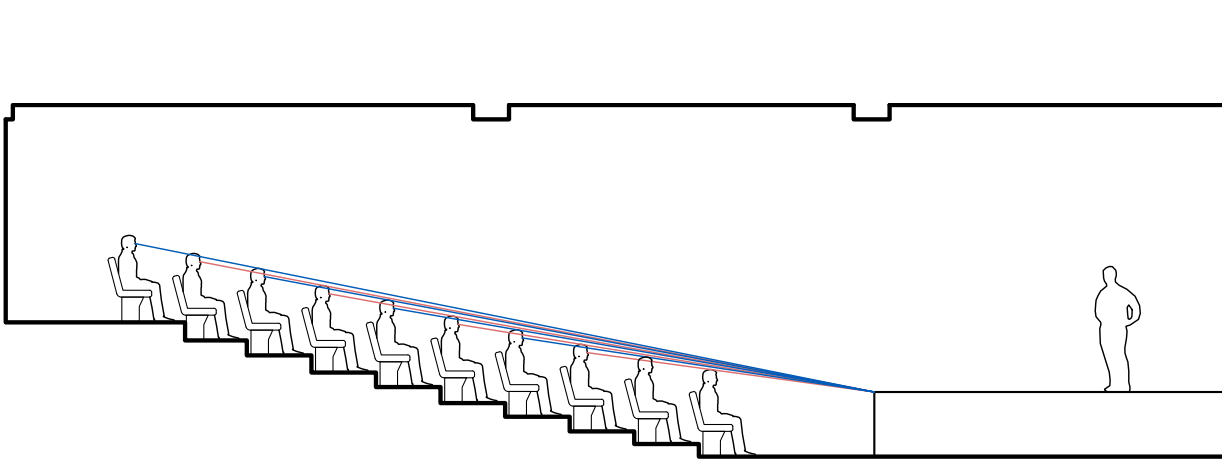
ΤΟΜΗ Α - Α΄

ΚΑΙΜΑΚΑ 1.250

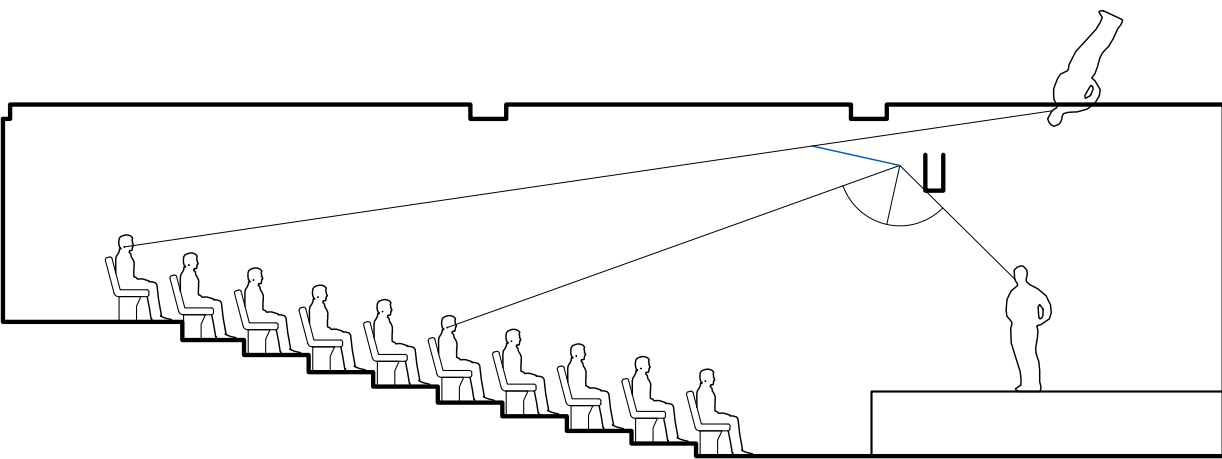


ΤΟΜΗ Β - Β΄

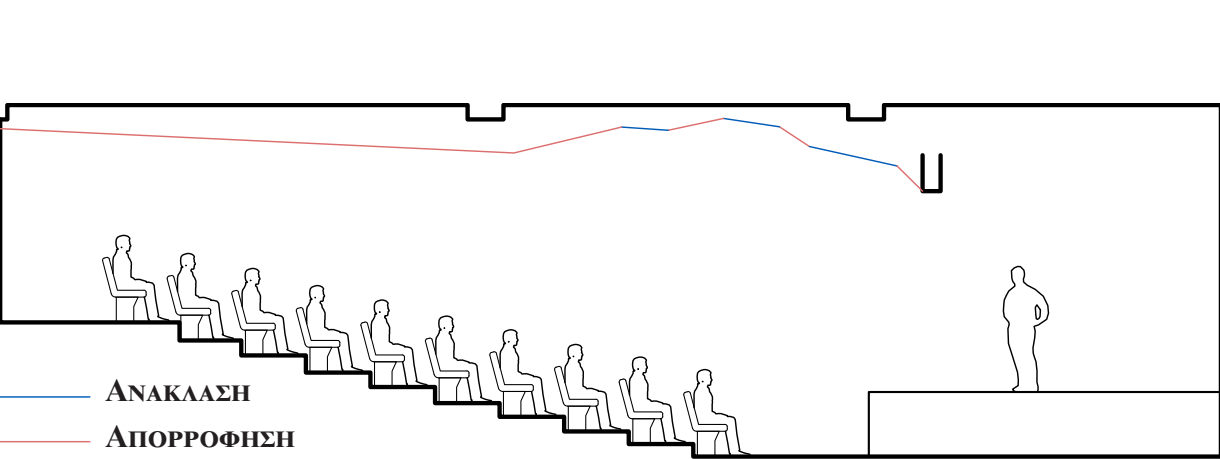
ΚΑΙΜΑΚΑ 1.250



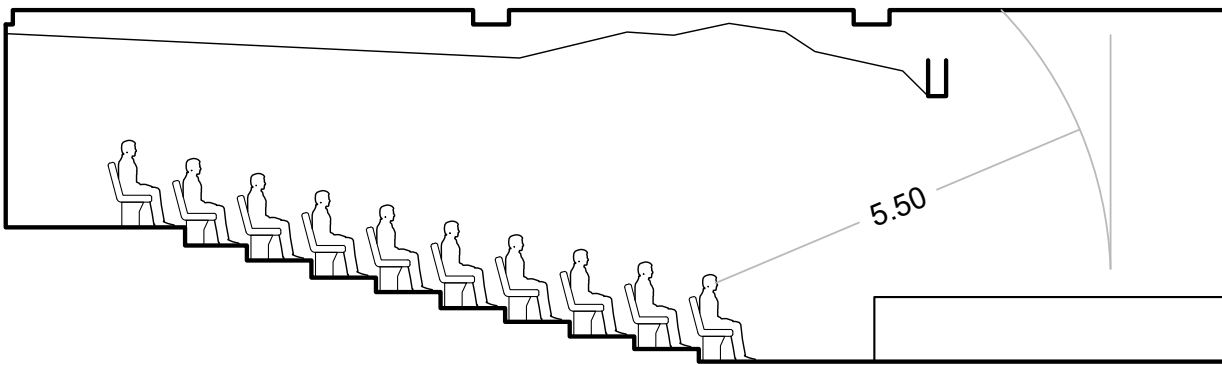
ΟΠΤΙΚΗ ΧΑΡΑΞΗ



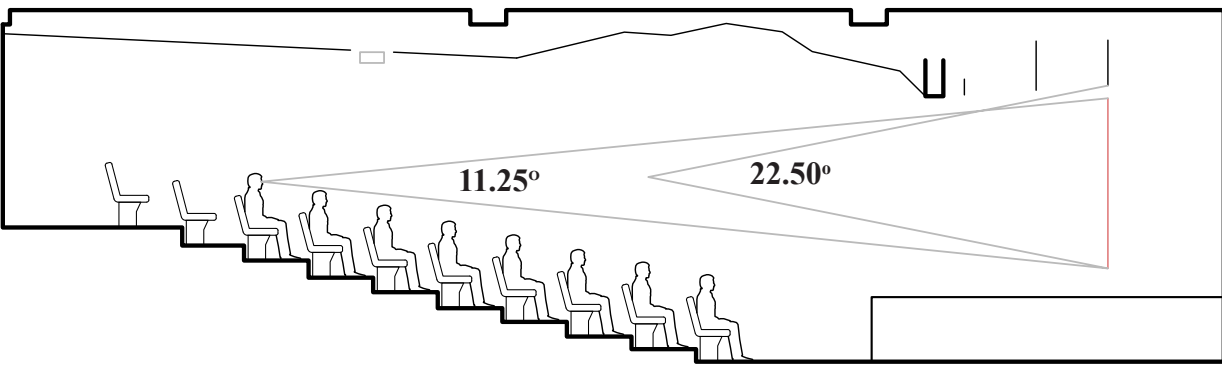
ΧΑΡΑΞΗ 1^{ΟΥ} ΑΝΑΚΛΑΣΤΗΡΑ



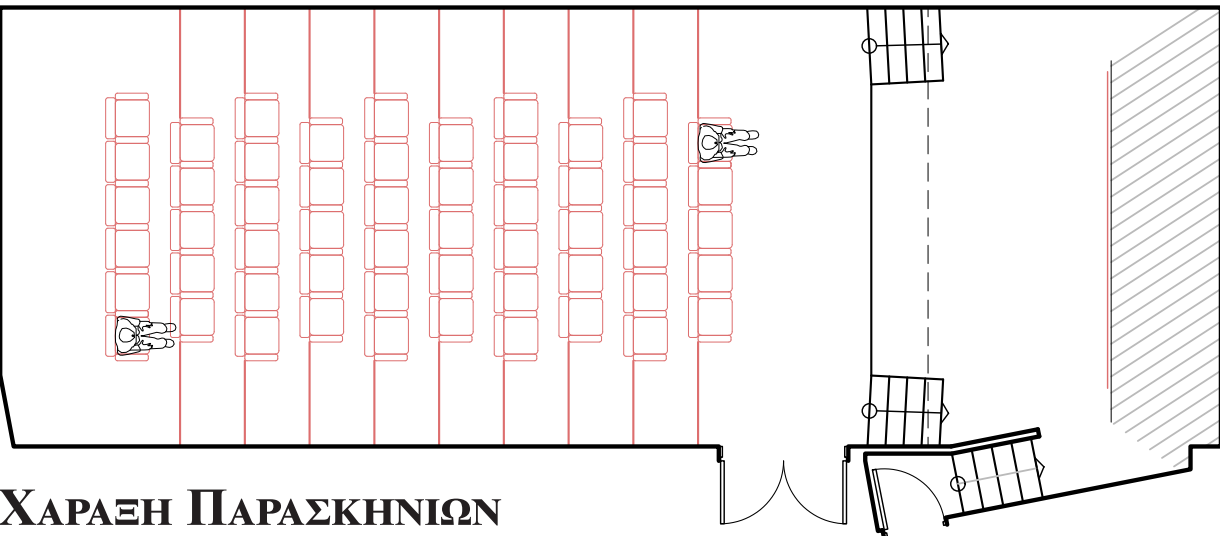
ΧΑΡΑΞΗ ΑΝΑΚΛΑΣΤΗΡΩΝ



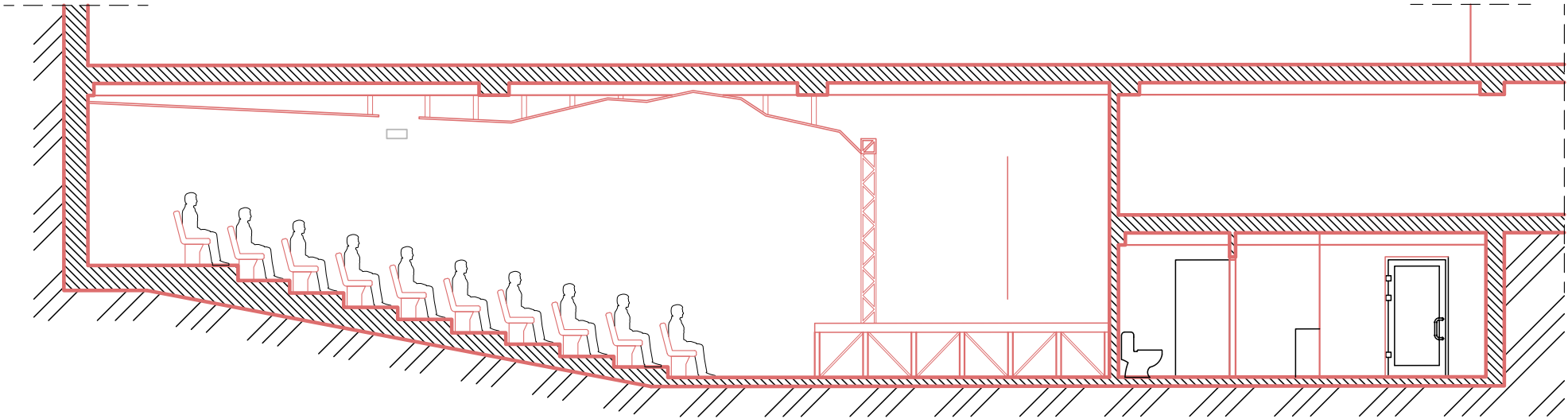
ΧΑΡΑΞΗ ΑΥΛΙΑΙΑΣ



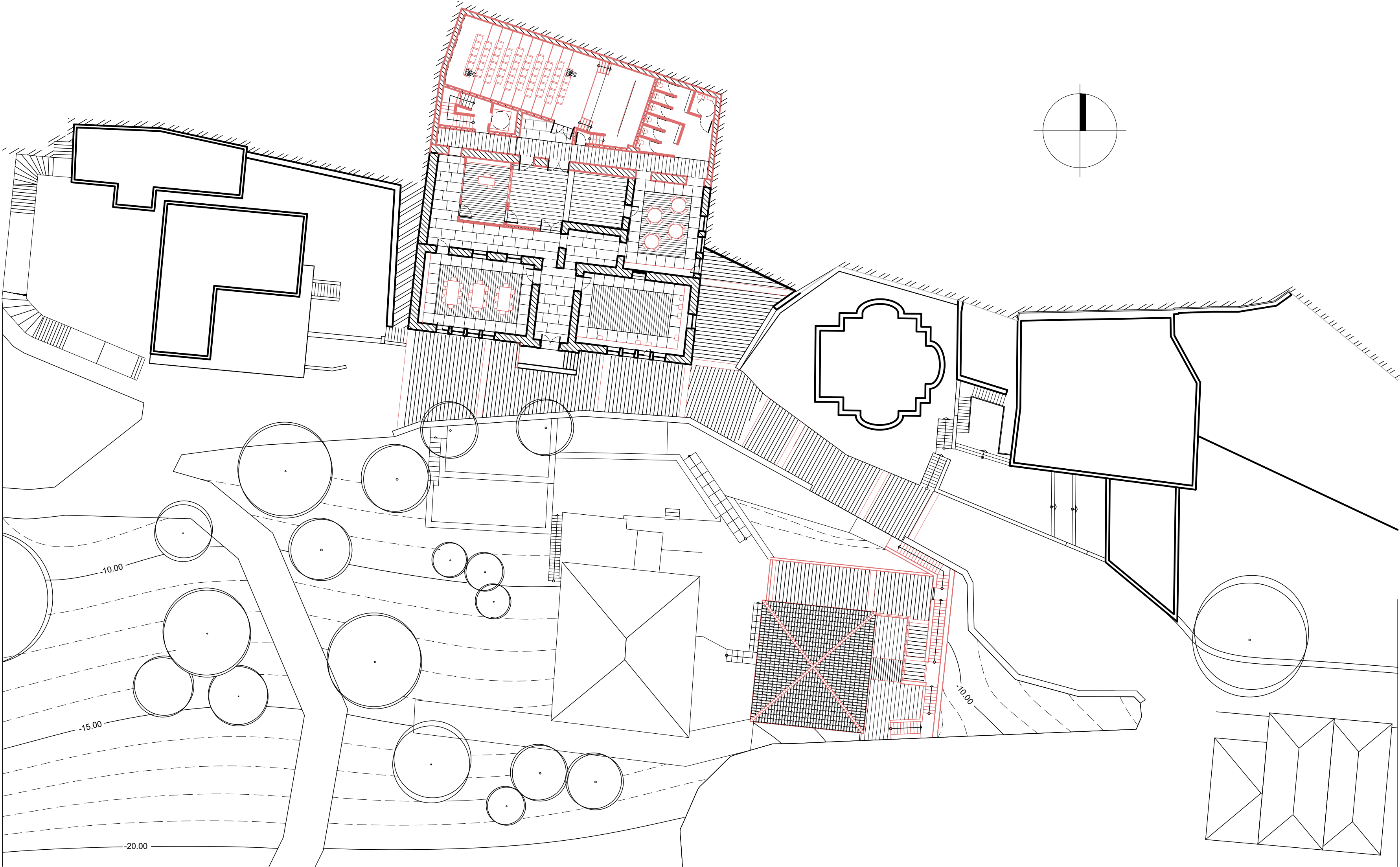
ΧΑΡΑΞΗ ΥΨΟΥΣ ΟΘΟΝΗΣ



ΧΑΡΑΞΗ ΠΑΡΑΣΚΗΝΙΩΝ

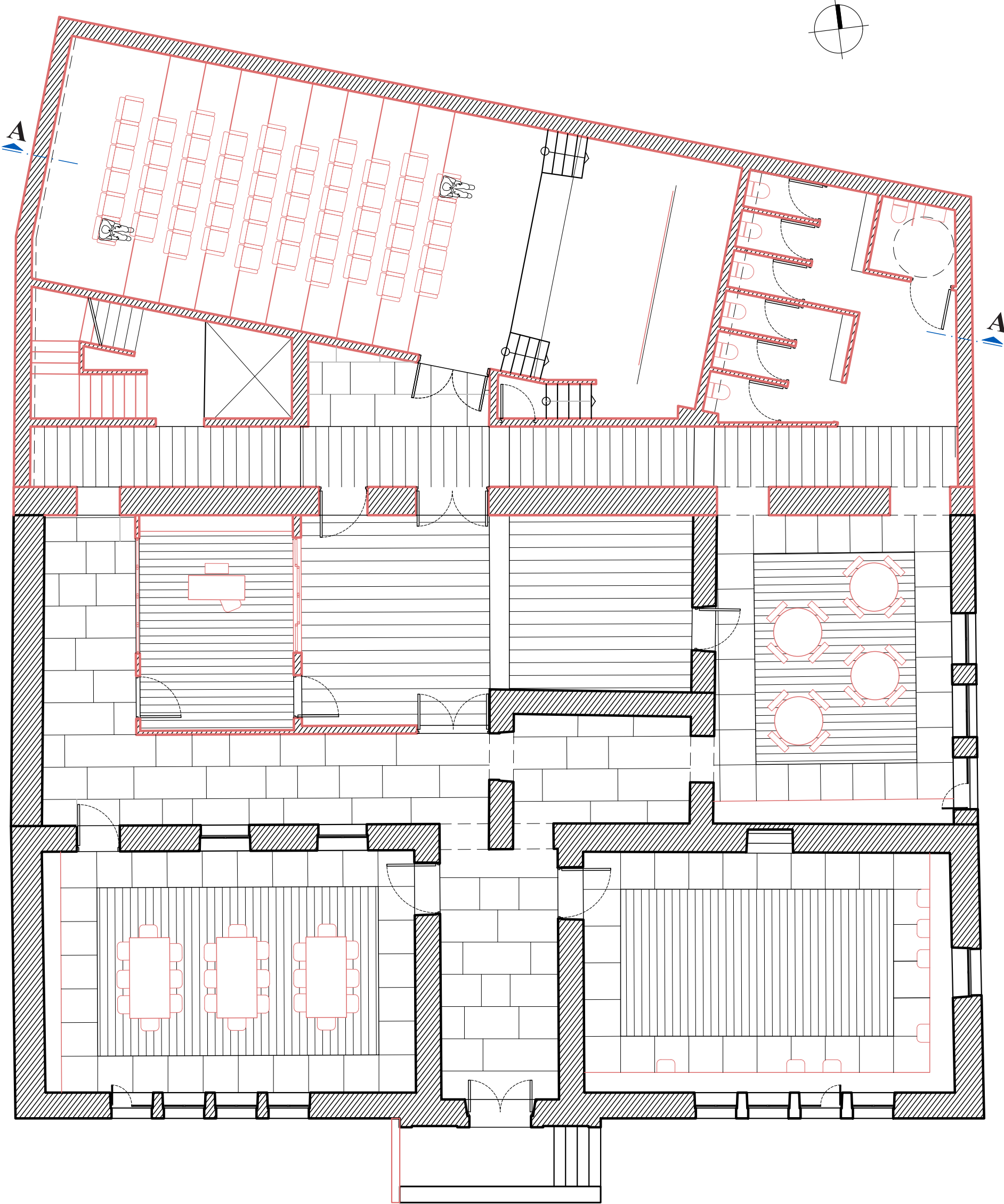


ΤΟΜΗ Α - Α΄



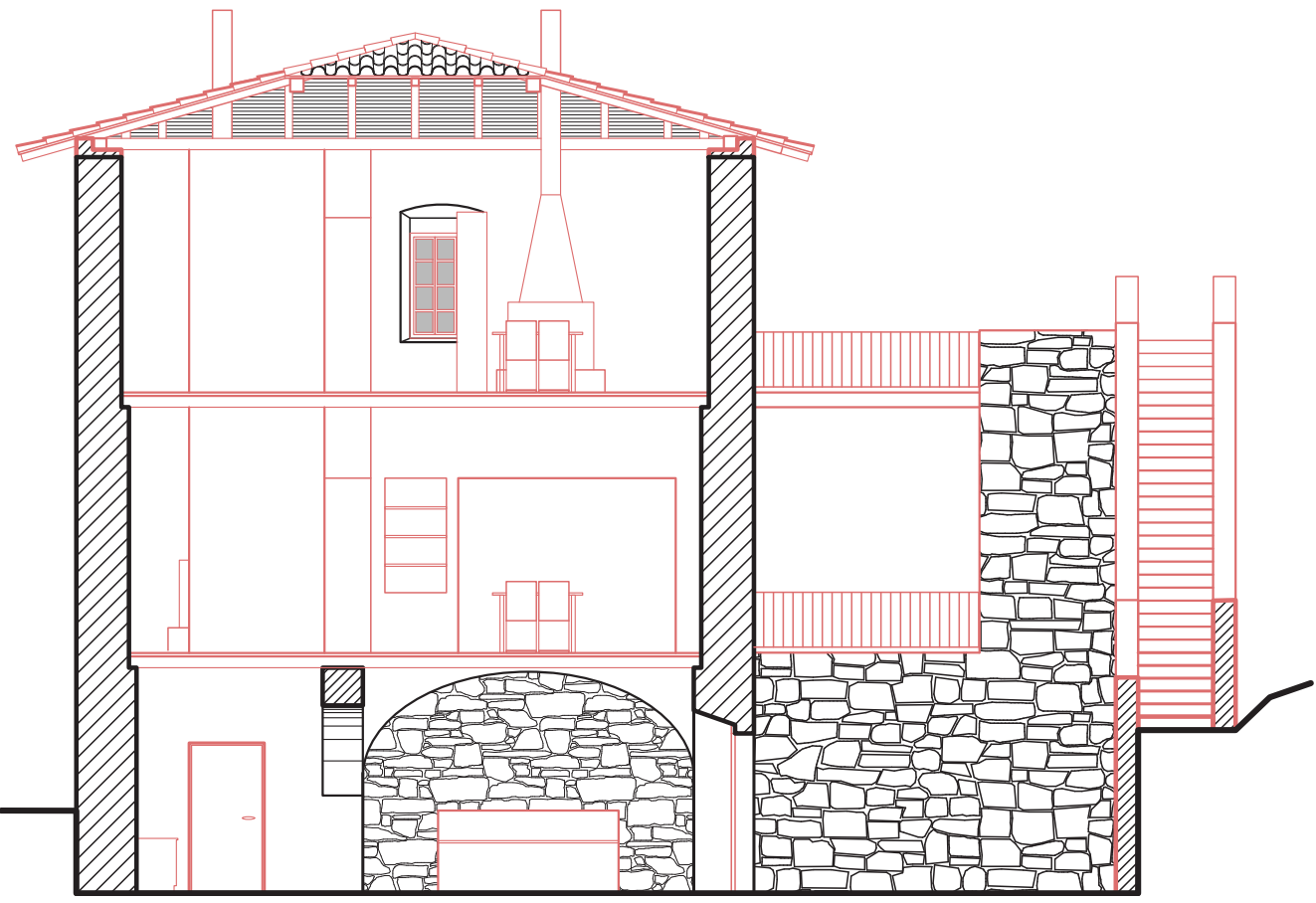
ΚΑΤΟΨΗ ΣΤΑΘΜΗΣ 1.70 m

ΚΛΙΜΑΚΑ 1.100

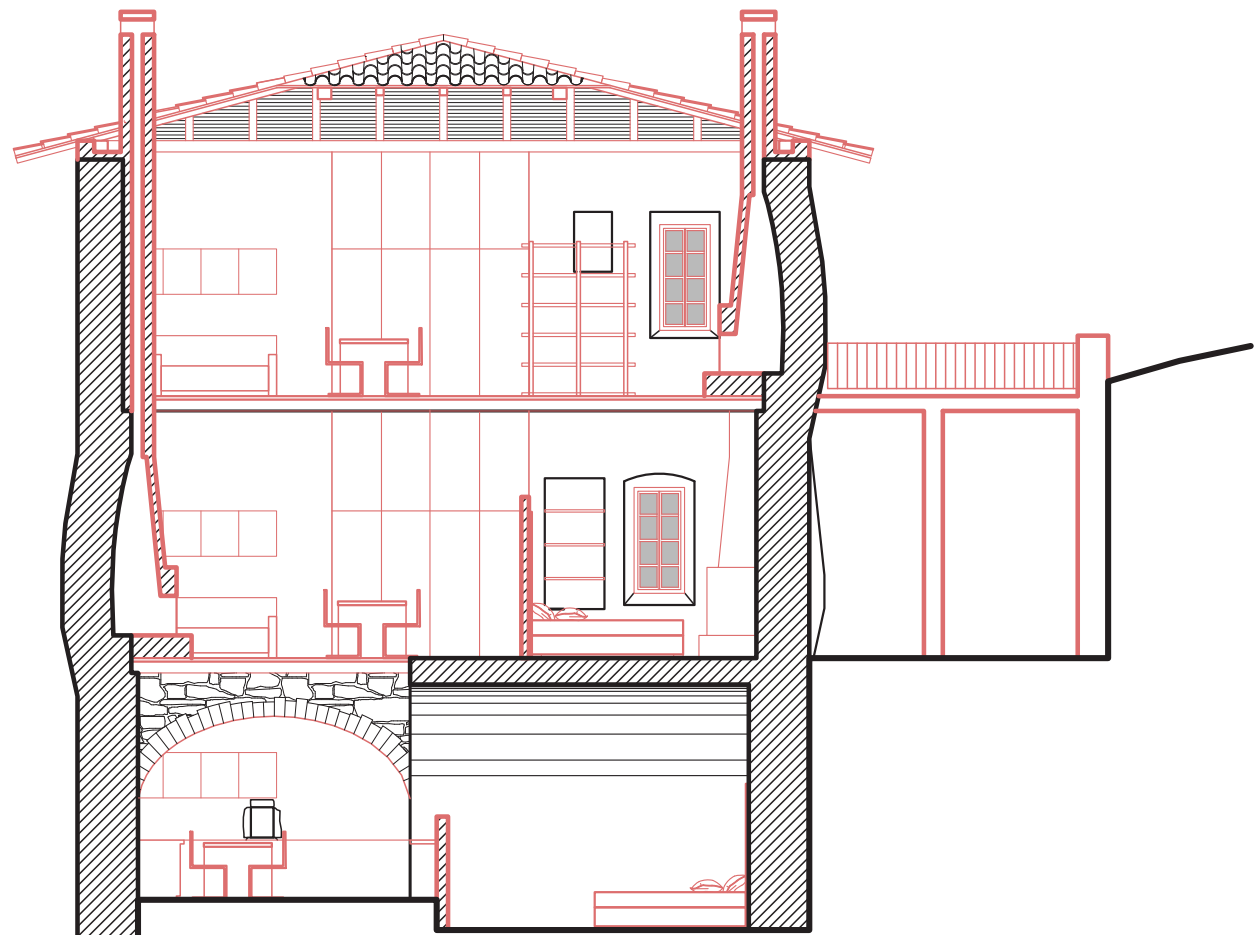


ΚΑΤΟΨΗ ΣΤΑΘΜΗΣ 1.70 m

ΚΛΙΜΑΚΑ 1.100

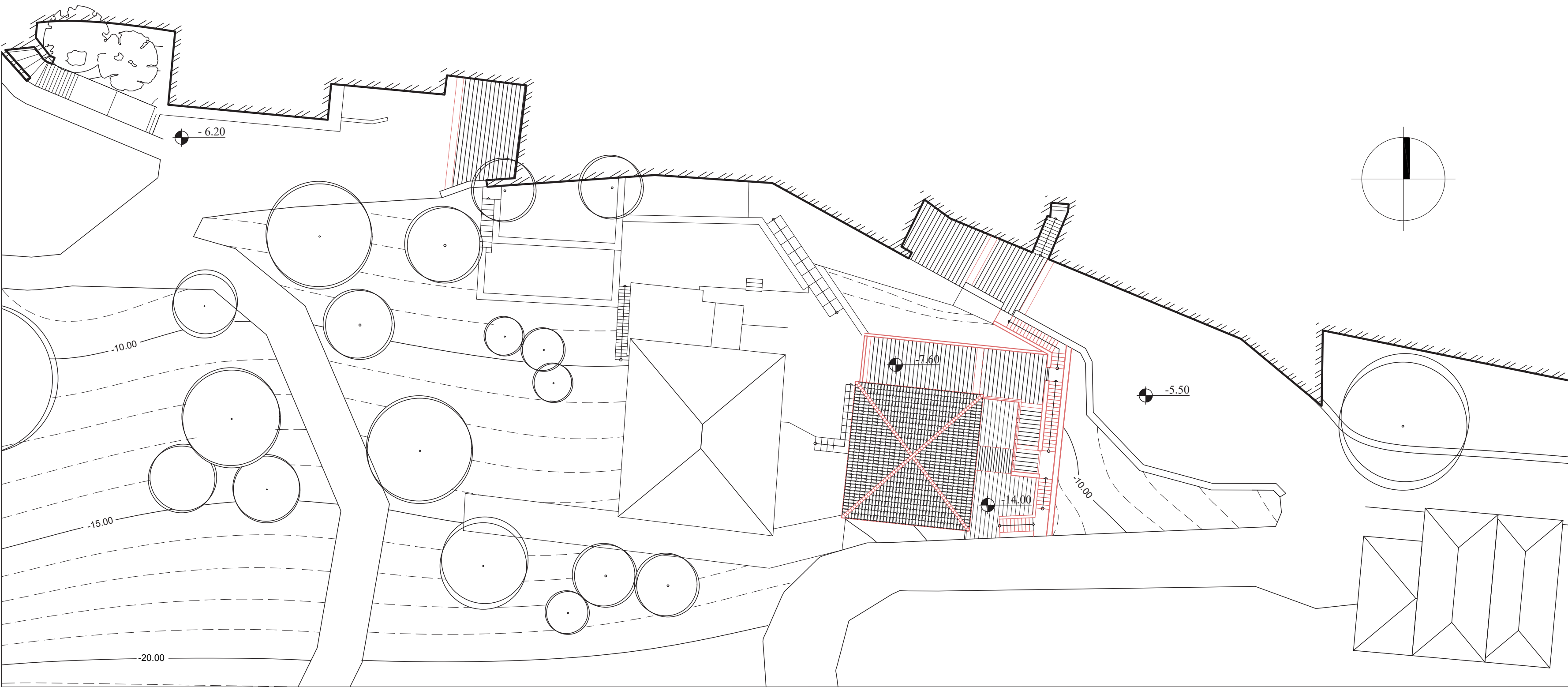


ΤΟΜΗ Α - Α΄



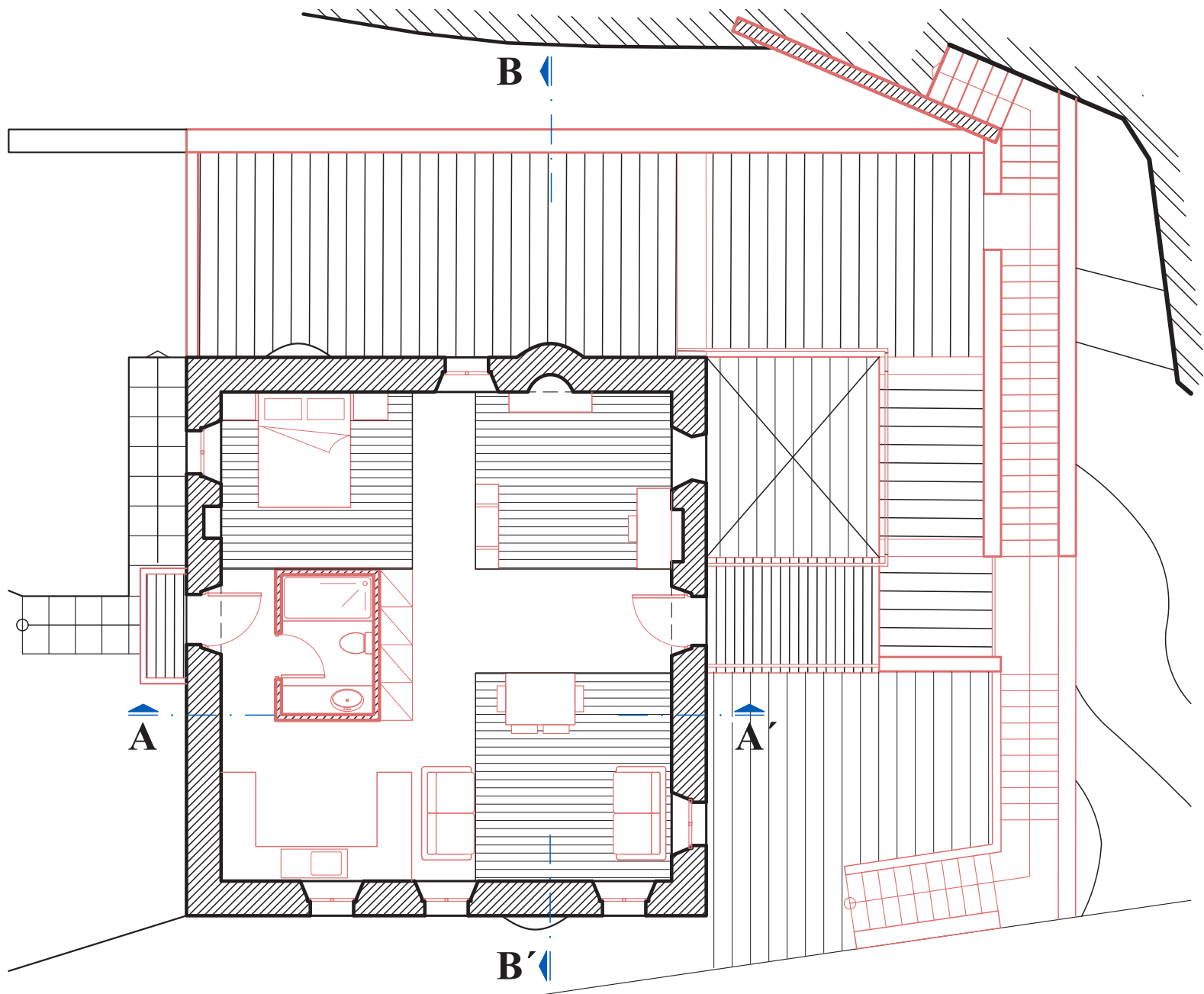
ΤΟΜΗ Β - Β΄

ΚΑΙΜΑΚΑ 1.100

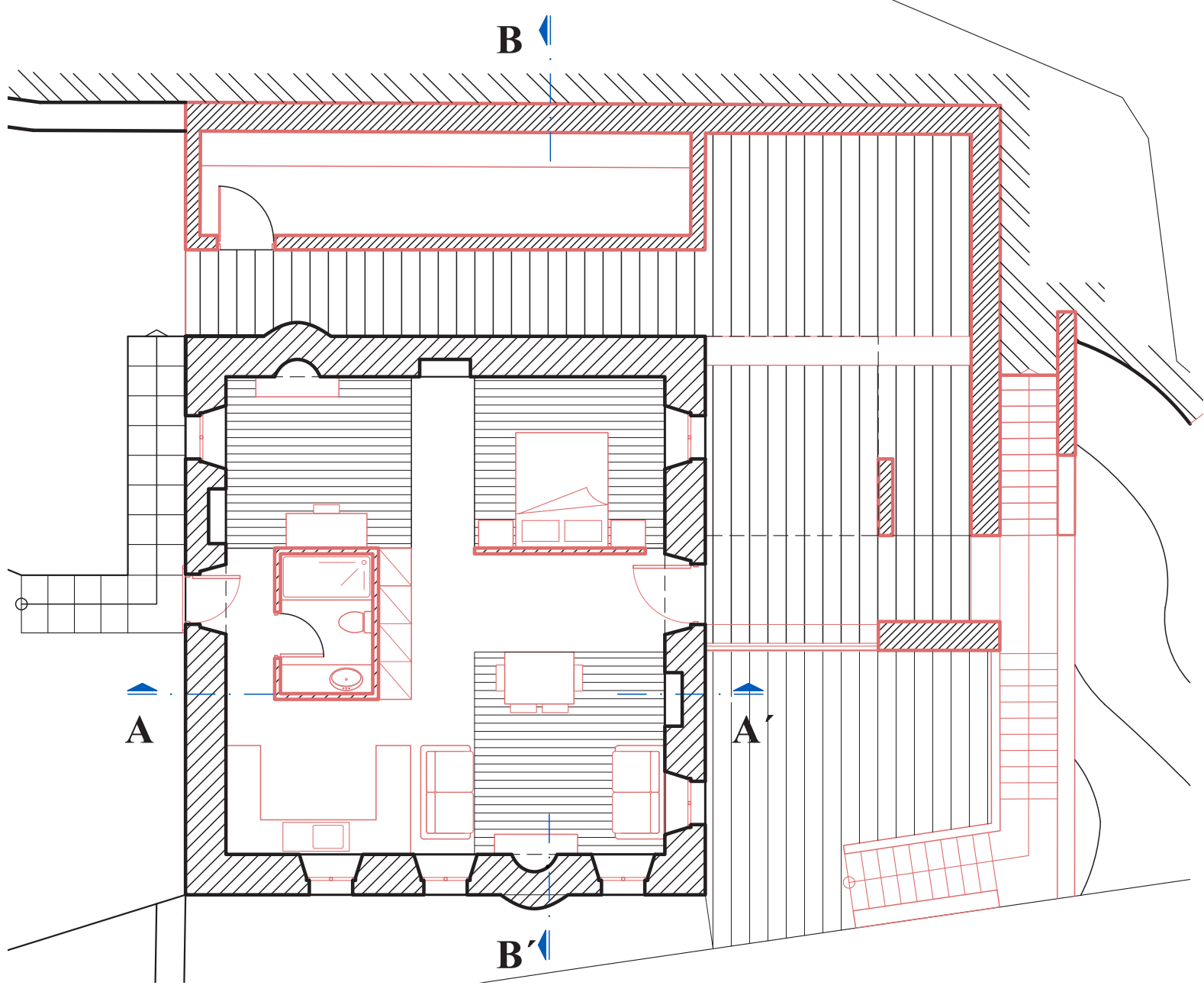


ΚΑΤΟΥΗ ΣΤΑΘΜΗΣ - 2.20 m

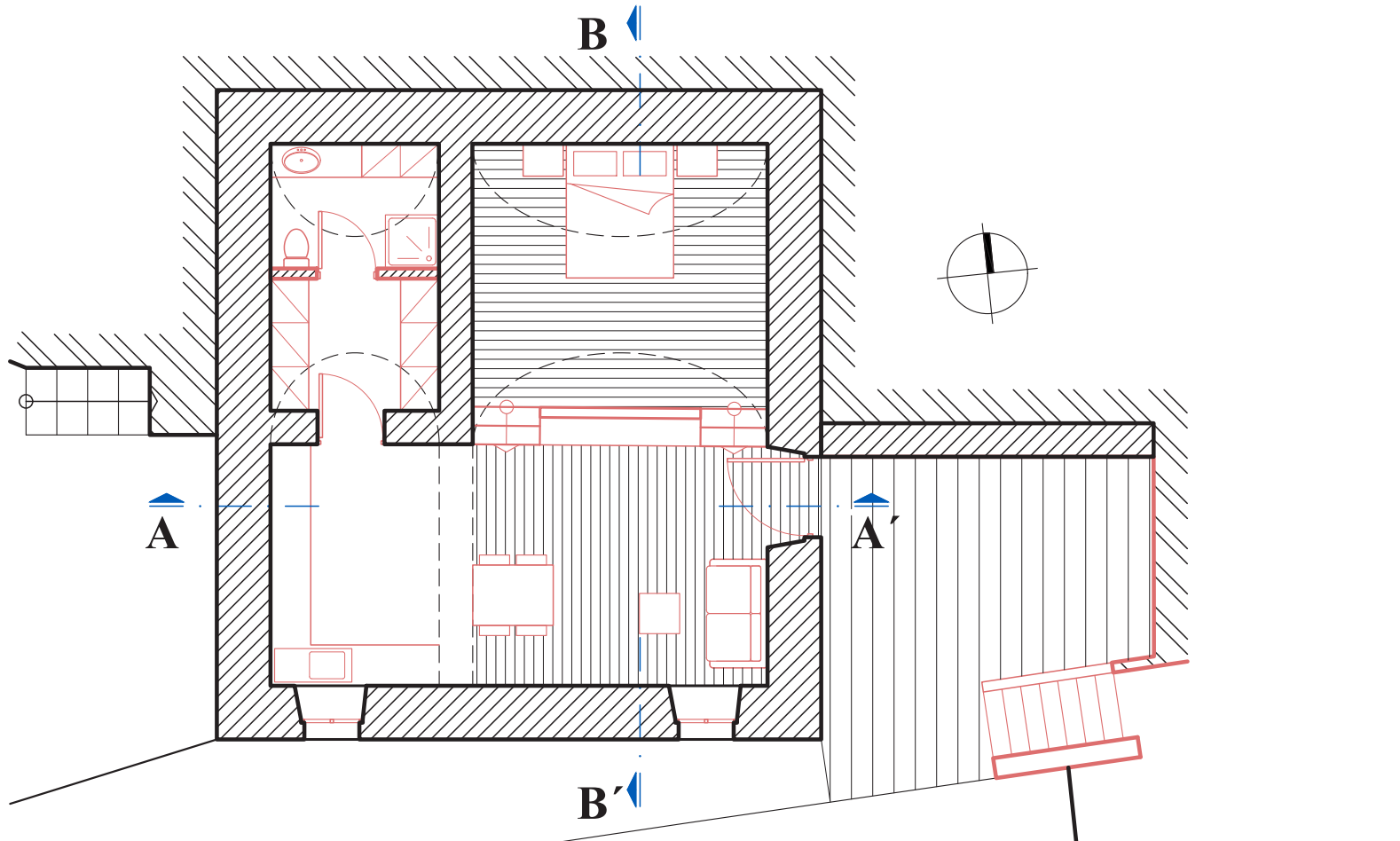
ΚΑΙΜΑΚΑ 1.250



ΚΑΤΟΥΗ ΣΤΑΘΜΗΣ - 2.20 m

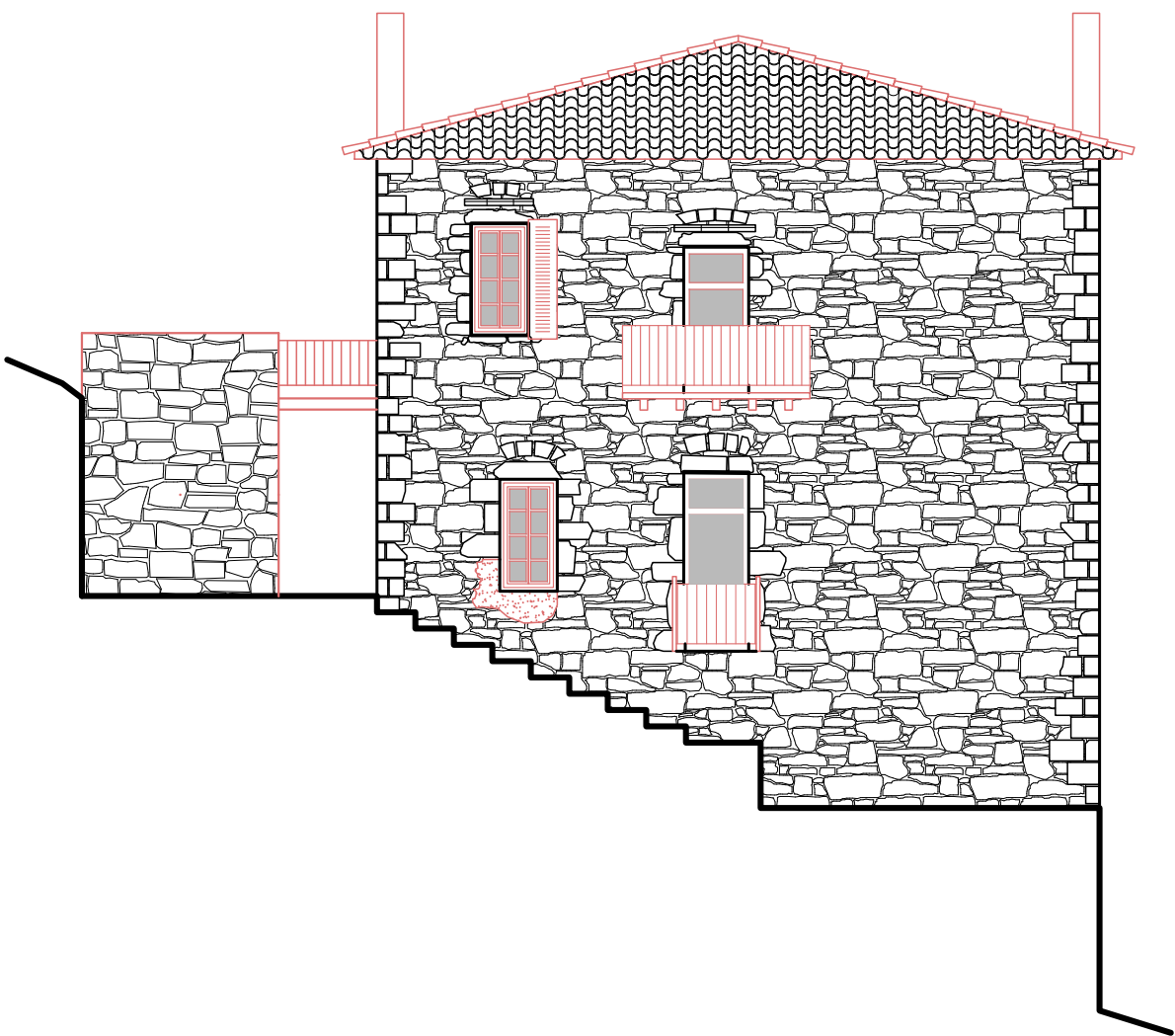


ΚΑΤΟΥΗ ΣΤΑΘΜΗΣ - 2.20 m

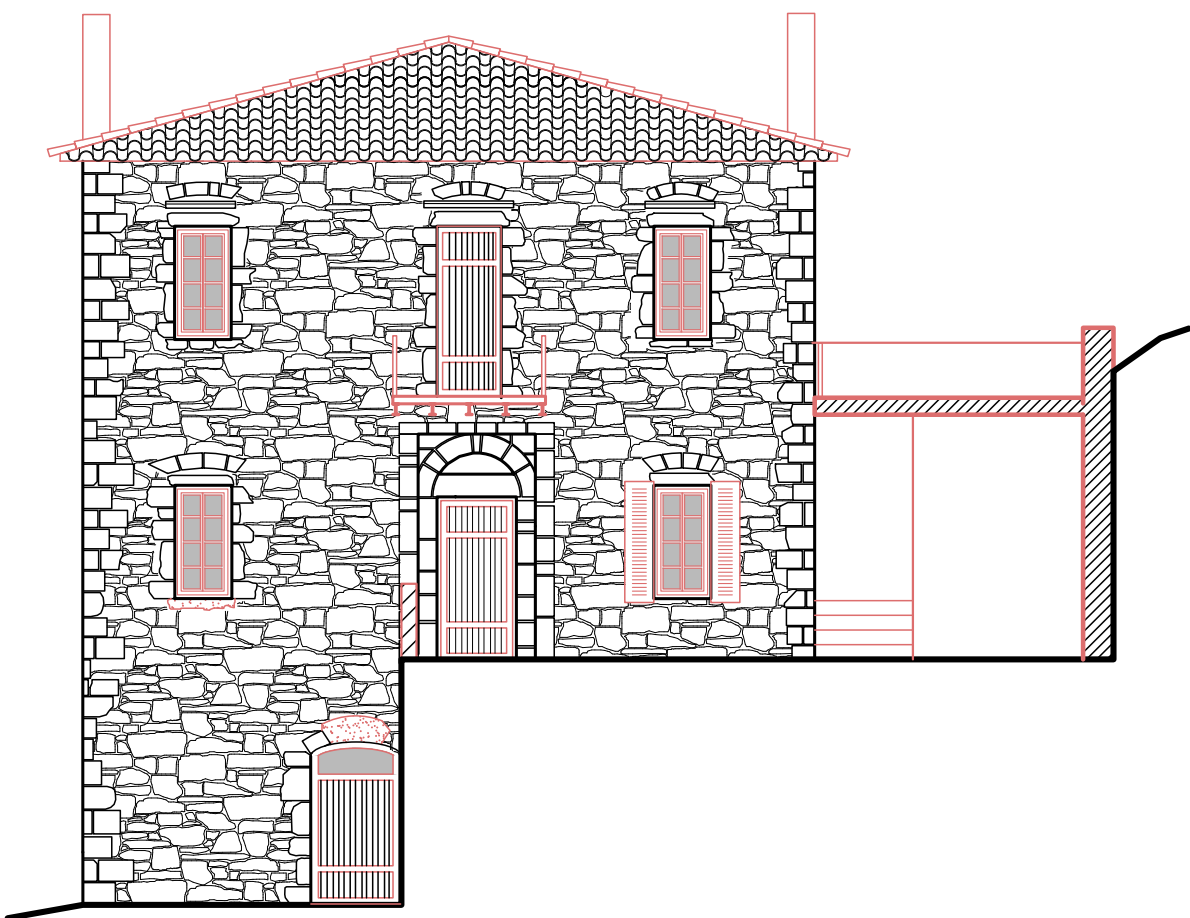


ΚΑΤΟΥΗ ΣΤΑΘΜΗΣ - 2.20 m

ΚΑΙΜΑΚΑ 1.100

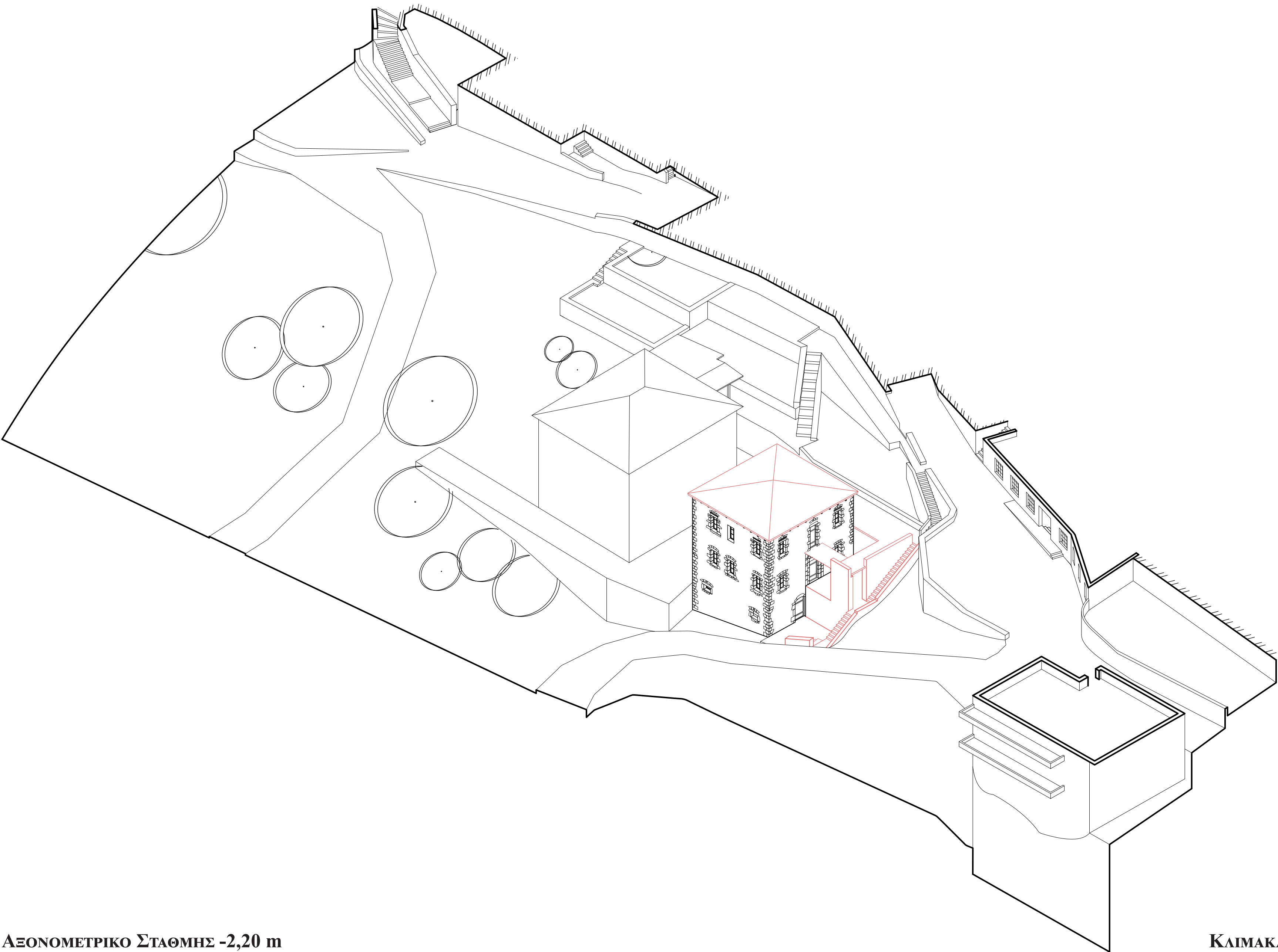


ΔΥΤΙΚΗ ΟΨΗ

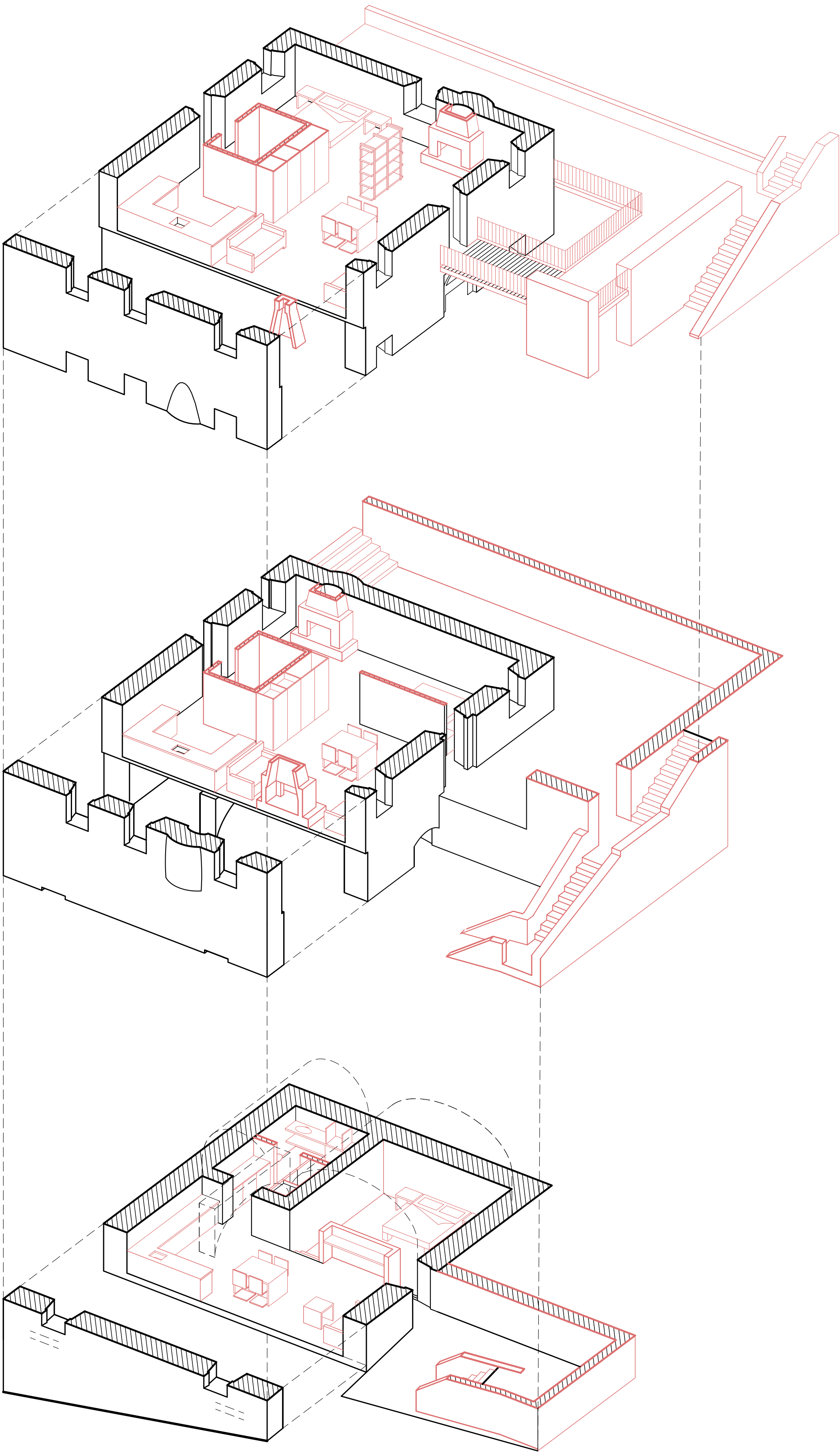


ΑΝΑΤΟΛΙΚΗ ΟΨΗ

ΚΑΙΜΑΚΑ 1.100



ΑΞΟΝΟΜΕΤΡΙΚΟ ΣΤΑΘΜΗΣ -2,20 m



ΚΑΙΜΑΚΑ 1 . 250

ΑΞΟΝΟΜΕΤΡΙΚΗ ΑΠΕΙΚΟΝΙΣΗ

ΚΑΙΜΑΚΑ 1 . 100