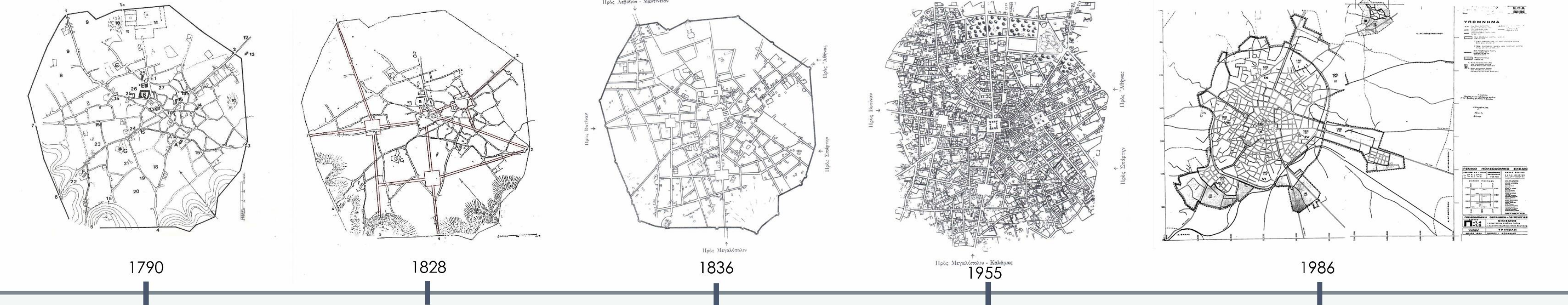


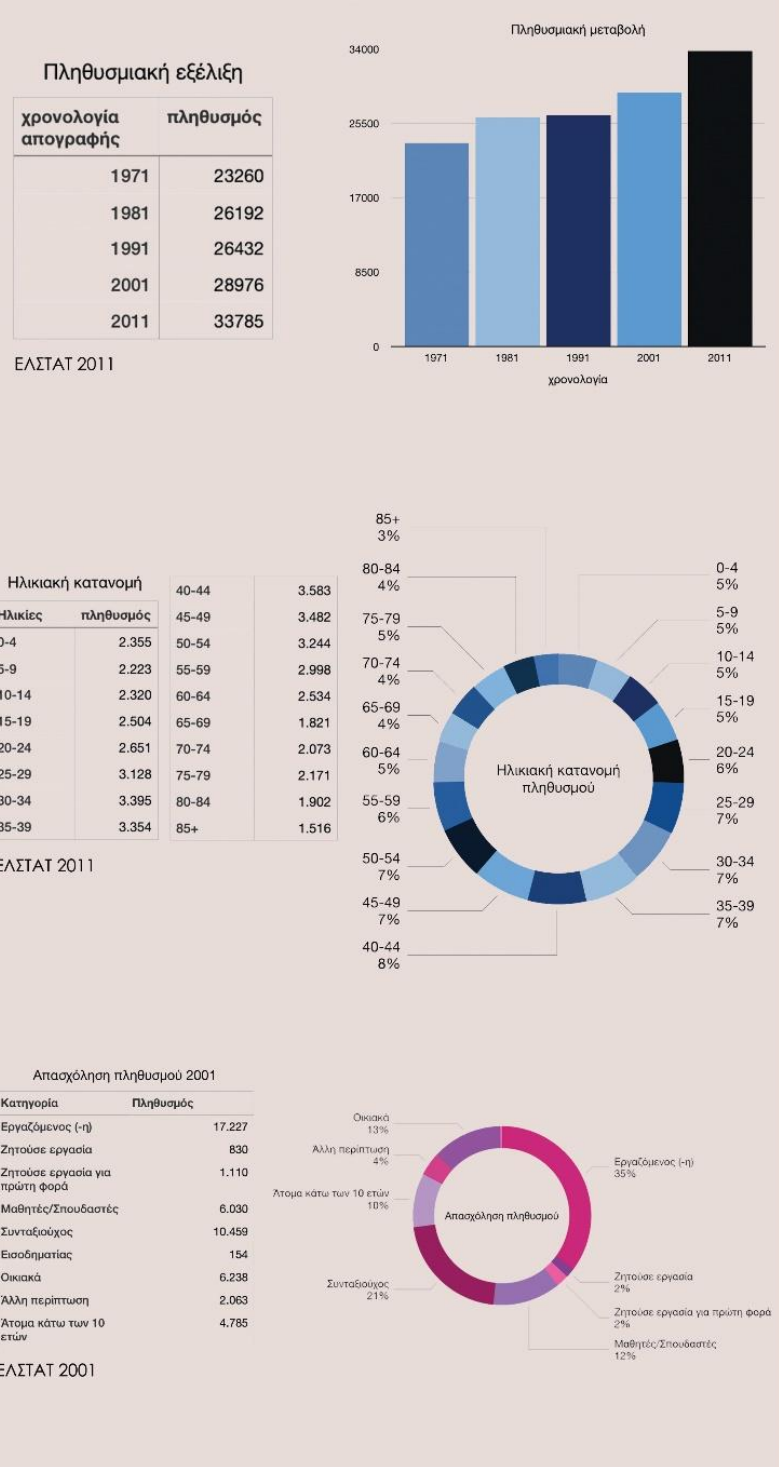
διαχρονική εξέλιξη πόλης



γεωγραφική θέση Τρίπολης



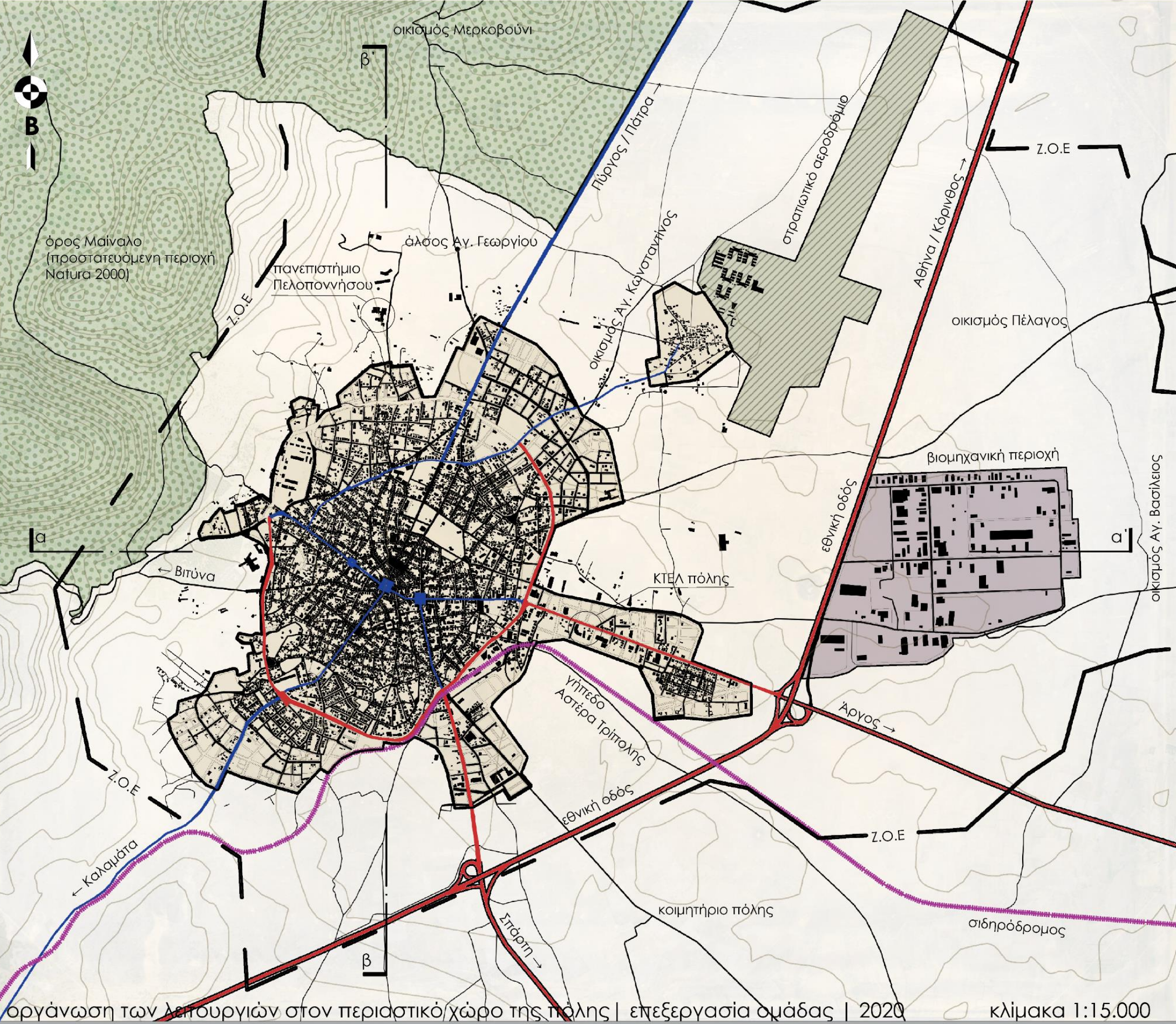
πληθυσμιακή εξέλιξη



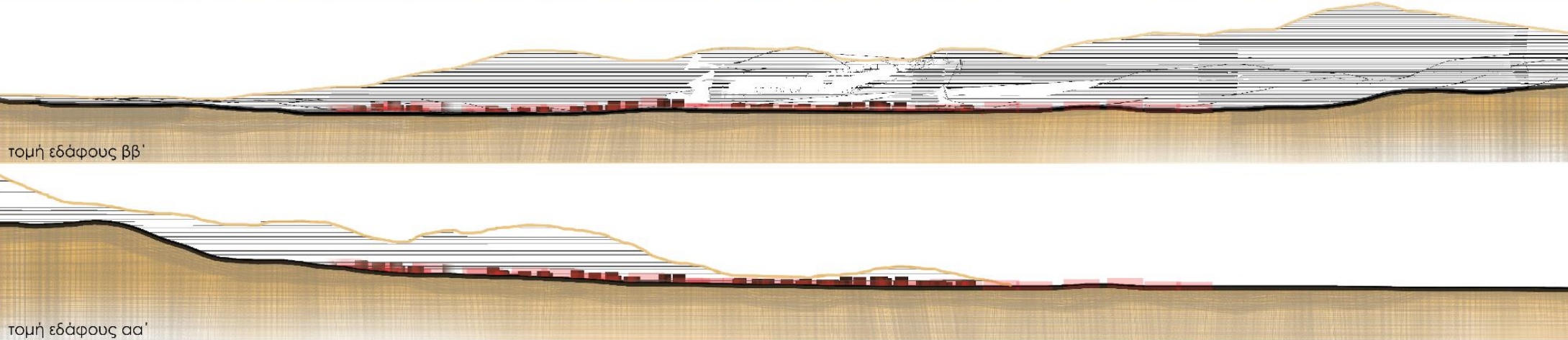
η Τρίπολη σήμερα - Σημεία ενδιαφέροντος



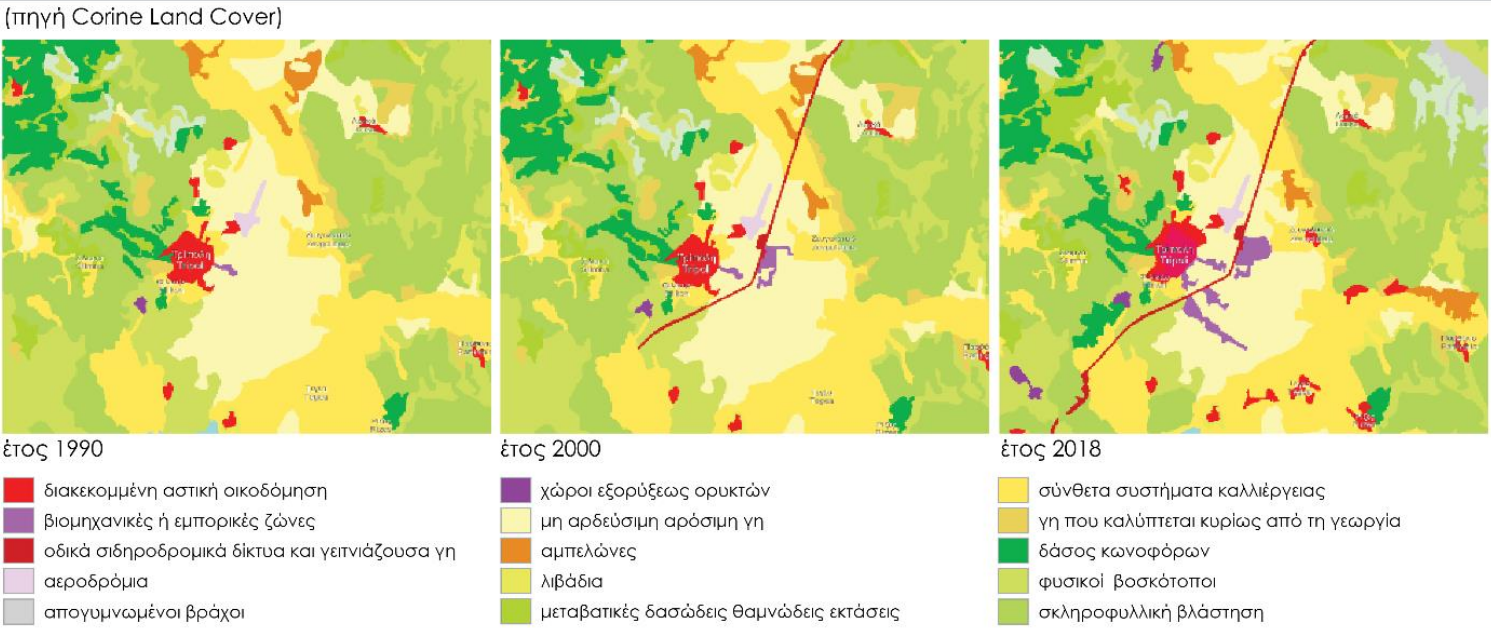




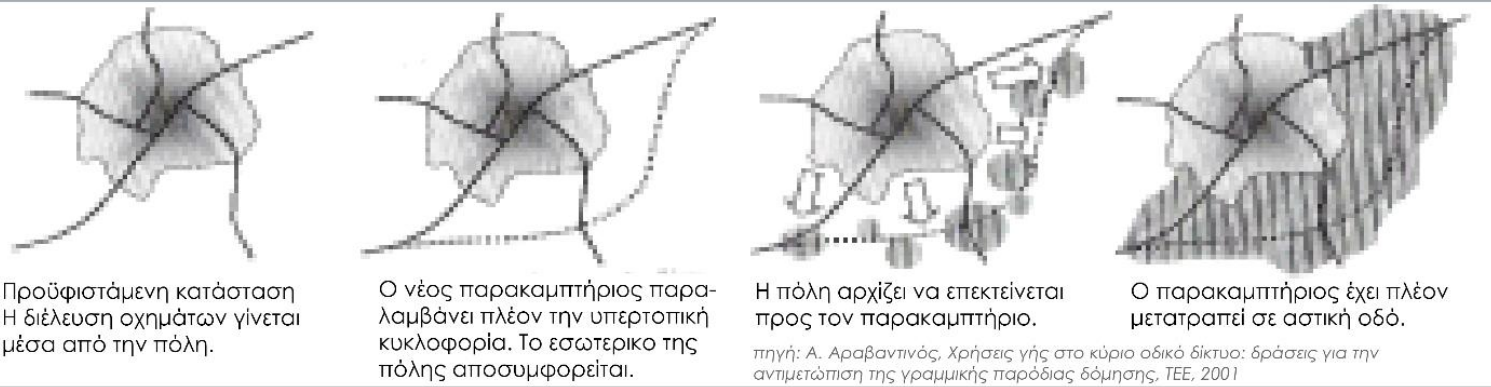
οργάνωση των λειτουργιών στον περιαστικό χώρο της πόλης | επεξεργασία ομάδας | 2020



χάρτες διαχρονικής εξέλιξης κάλυψης εδάφους στην ευρύτερη περιοχή

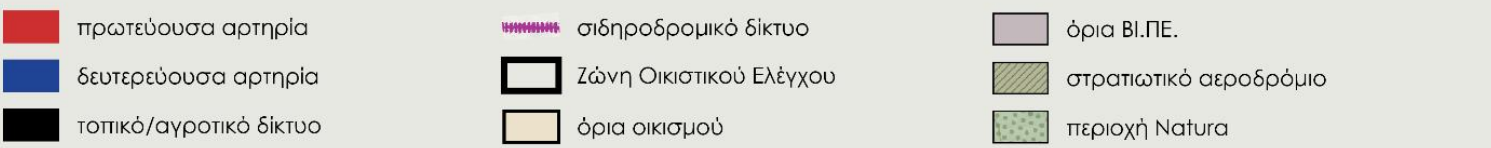


διάγραμμα - τάσεις οικιστικής επέκτασης

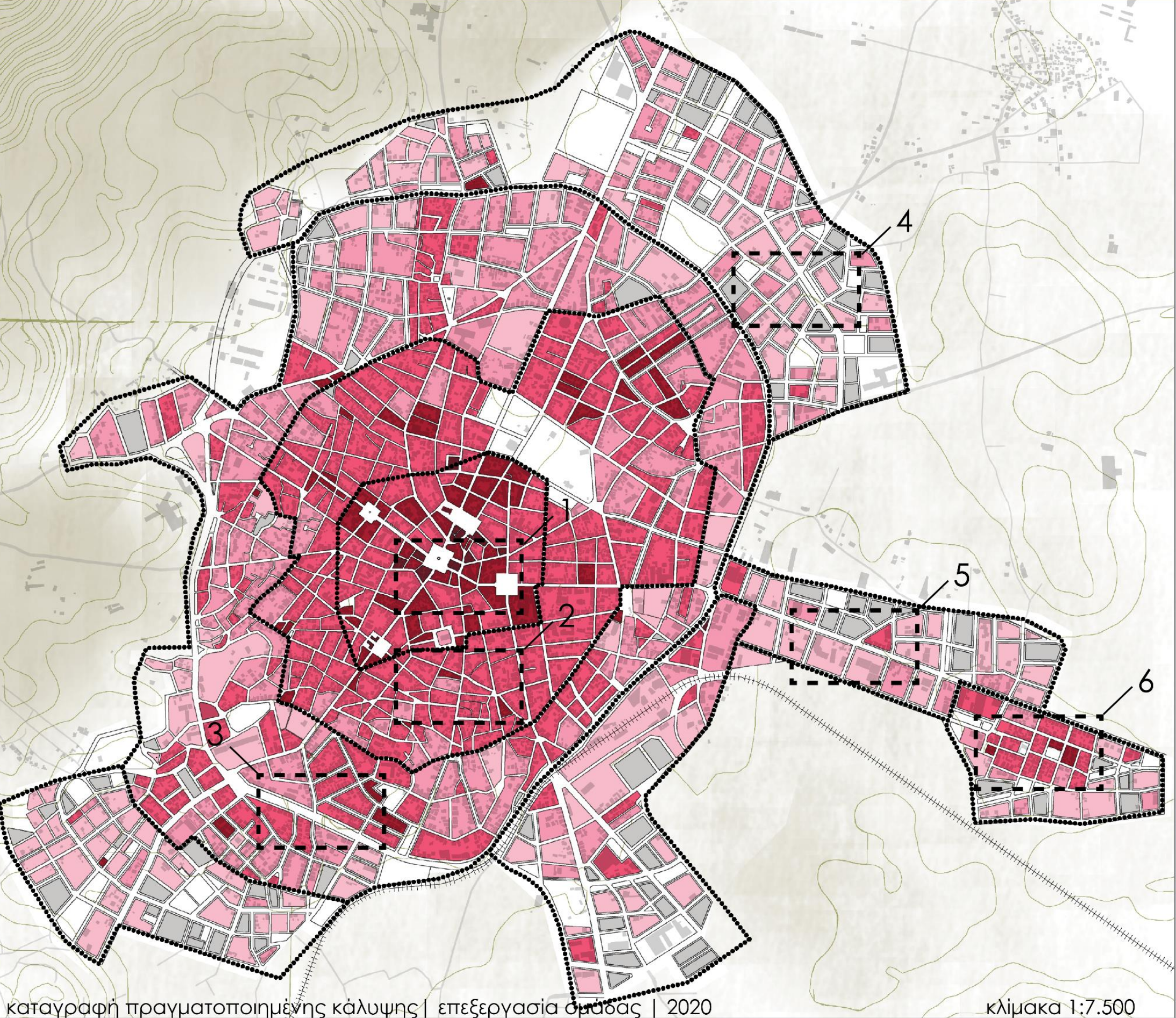


αξιολόγηση υφιστάμενης κατάστασης

πλεονεκτήματα	μειονεκτήματα
<p><u>Εγκατάσταση ΒΙΠΕ</u></p> <ul style="list-style-type: none"><li>χωρικές: μετεγκατάσταση επιχειρήσεων από το κέντρο της πόλης / μετεγκατάσταση των ουσιαστικά οχλουσών βιομηχανιών όρα βελτίωση της κυκλοφορίας</li><li>κοινωνικοοικονομικές: προσέλκυση νέων επιχειρήσεων – αύξηση η απασχόλησης στον δευτερογενή τομέα – ενίσχυση τοπικής οικονομίας</li></ul> <p><u>Μεταφορές</u></p> <ul style="list-style-type: none"><li>Υπαρξη υποδομής στρατιωτικού αεροδρομίου στον Δήμο με δυνατότητες μετατροπής σε πολιτικό</li></ul>	<ul style="list-style-type: none"><li>δεν έχουν εγκριθεί οι επιτρεπόμενες χρήσεις γης στη Ζώνη Οικιστικού Ελέγχου → το περίγραμμα της στερείται περιεχομένου → οικιστική εξάπλωση στο βόρειο τμήμα της πόλης, διασπορά ποικίλων εγκαταστάσεων στον εξωαστικό χώρο</li><li>γραμμική ανάπτυξη οχλούσας δραστηριότητας/ υπερτοπικών χρήσεων κατά μήκος των κύριων εισόδων της πόλης</li><li>σιδηροδρομικό δίκτυο σε αχρηστεία</li></ul>



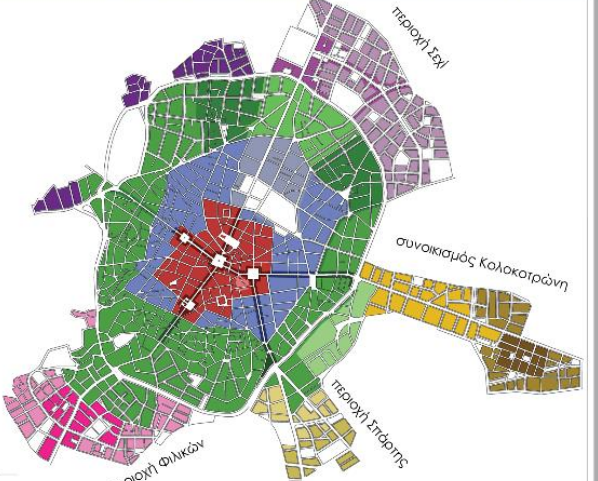




	ρυθμοτομικό σχέδιο του 1955 <sup>(1)</sup>											μεταγενέστερες επεκτάσεις									
	II(A)	τομέας II II(B)	II(γ)	III(A)	τομέας II II(B)	II(Δ,Ε)	III(A)	III(B)	τομέας III III(Γ)	III(Ε)	III(Τ)	συν. Κολοκοτρώνη <sup>(2)</sup> (Α)	(B)	περ. Σελή <sup>(3)</sup> (Α)	(B)	περ. Φιλικών <sup>(4)</sup>	περ. Σπάρτης <sup>(5)</sup>				
συντ. δόμησης	2.4	2.4	1.6	1.6	1.6	1.6	1.2	1.2	1.2	1.2	1.2	-	0.8	0.6	0.6	0.6	0.8	0.6	0.6	0.6	
σύντ. κάλυψης	0.7	0.6	0.7	0.7	0.6	0.4	0.7	0.6	0.5	0.4	0.4	0.4	0.7	0.6	0.7	0.6	0.6	0.6	0.7	0.5	
μεγ. αρ. ορόφων	4	4	2	4	4	4	3	3	3	3	3	3	-	-	-	-	-	-	-	-	
μεγ. ύψος	NOK	NOK	8	NOK	NOK	14	NOK	NOK	NOK	11	11	11	11.5	8	8.5	12	8.5	11.5	8	8.5	8.5
αρτιότητα	60	60	60	60	60	200	60	60	100	200	400	300	600	500	400	500	600	400	500	500	
ελ. πρόσωπο	5	5	5	5	5	10	5	5	7	10	12	13	18	15	15	15	15	12	15	15	

<sup>(1)</sup> ΦΕΚ Α320/1955 (συντ. κάλυψη, μεγ. ύψος, αρτιότητα, ελ. πρόσωπο), ΦΕΚ Δ664/1978 (συντ. δόμησης, μεγ. αριθμός ορόφων) και ΦΕΚ Δ293/1995 (ζώνη προστασίας Αρχαϊκού μουσείου Τρίπολης)  
<sup>(2)</sup> ΦΕΚ Α158/1955, ΦΕΚ Δ87/1970, ΦΕΚ Δ131/1992, ΦΕΚ Δ713/2003 <sup>(3)</sup> ΦΕΚ Δ794/1991, ΦΕΚ Δ795/1991, ΦΕΚ Δ14/1997  
<sup>(4)</sup> ΦΕΚ Δ301/1992 <sup>(5)</sup> ΦΕΚ Δ795/1991, ΦΕΚ Δ278/2003

καταγραφή όρων δόμησης όπως ισχύουν σήμερα | επεξεργασία ομάδας | 2020



καταγραφή τυπολογιών δόμησης

καταγραφή αριθμού ορόφων | 2020

1

1

- υψηλοί συντελεστές δόμησης
- πύκνωση πολεοδομικού ιστού
- ενιαία μετώπα
- λιγιστοί ακάλυπτοι χώροι

2

2

- μεταβατική ζώνη
- ευμενής σχέση δομημένου-ακάλυπτου χώρου σε κέντρο πόλης

3

3

- συνεχές μέτωπο οικοδομικού τετραγώνου
- μεγάλος ακάλυπτος χώρος στο κέντρο των τετραγώνων
- διάσπαρτοι όγκοι με μεγάλο ύψος εκατέρωθεν της περιφερειακής οδού

4

4

- ασυνέχεια στη δόμηση
- αίσθηση περιαστικότητας
- ανυπαρξία πυρήνων/οδών με συμπαγές μέτωπο

5

5

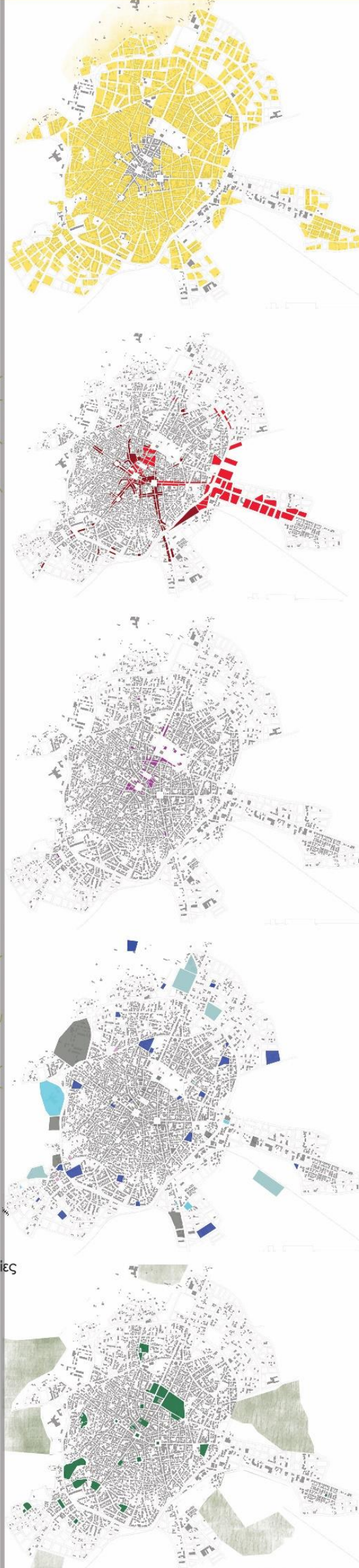
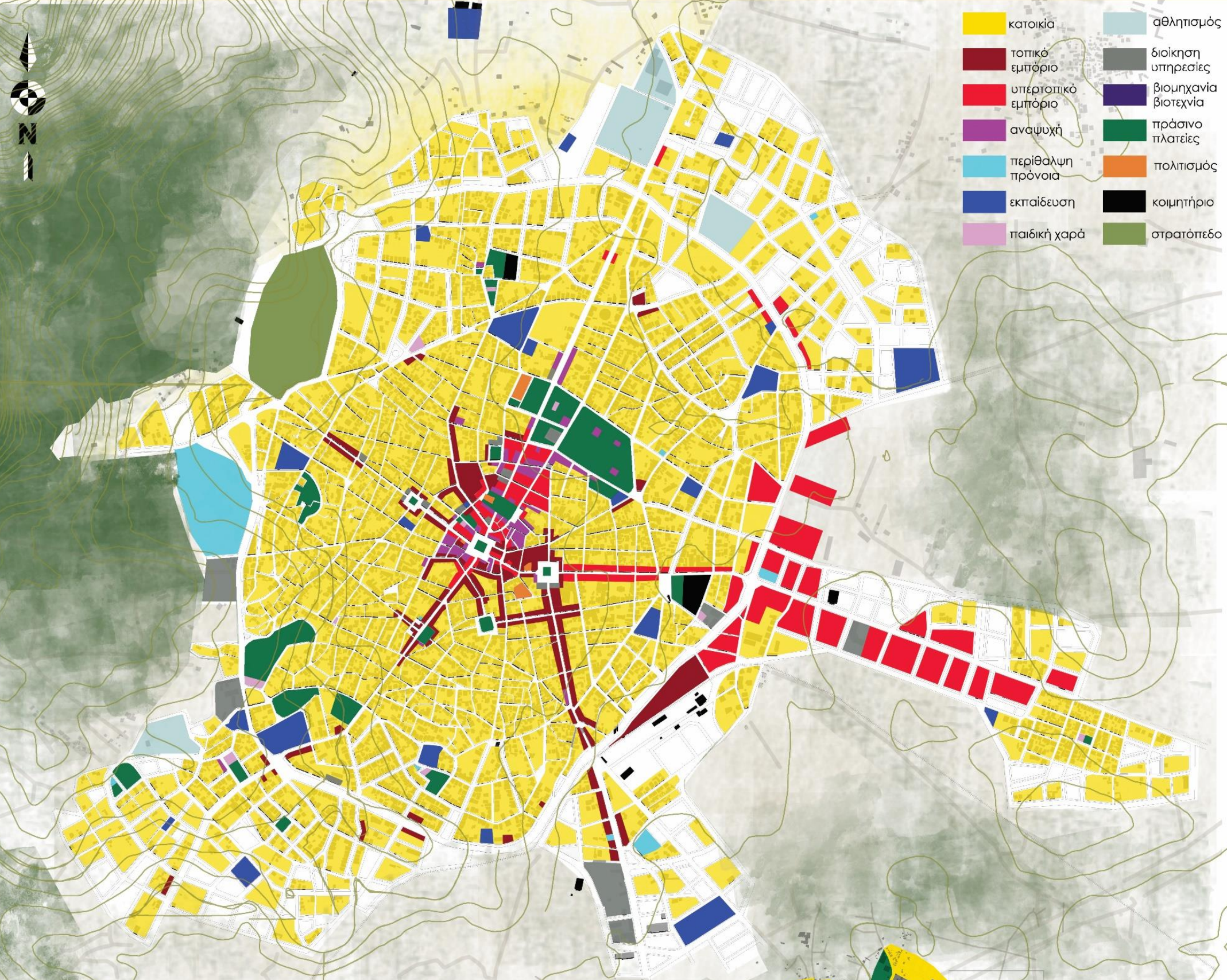
- μεγάλα μεγέθη κτιρίων
- παρόδια ανάπτυξη σε κεντρικό άξονα
- αραιή δόμηση
- αναξιοποίητες εκτάσεις

6

6

- ορθοκανονικό σύστημα δόμησης
- ανάπτυξη γύρω από πυρήνα γειτονιάς
- χαμηλά ύψη
- μικρά μεγέθη οικοπέδων
- ζώνη αποκομμένη από το υπόλοιπο σύνολο



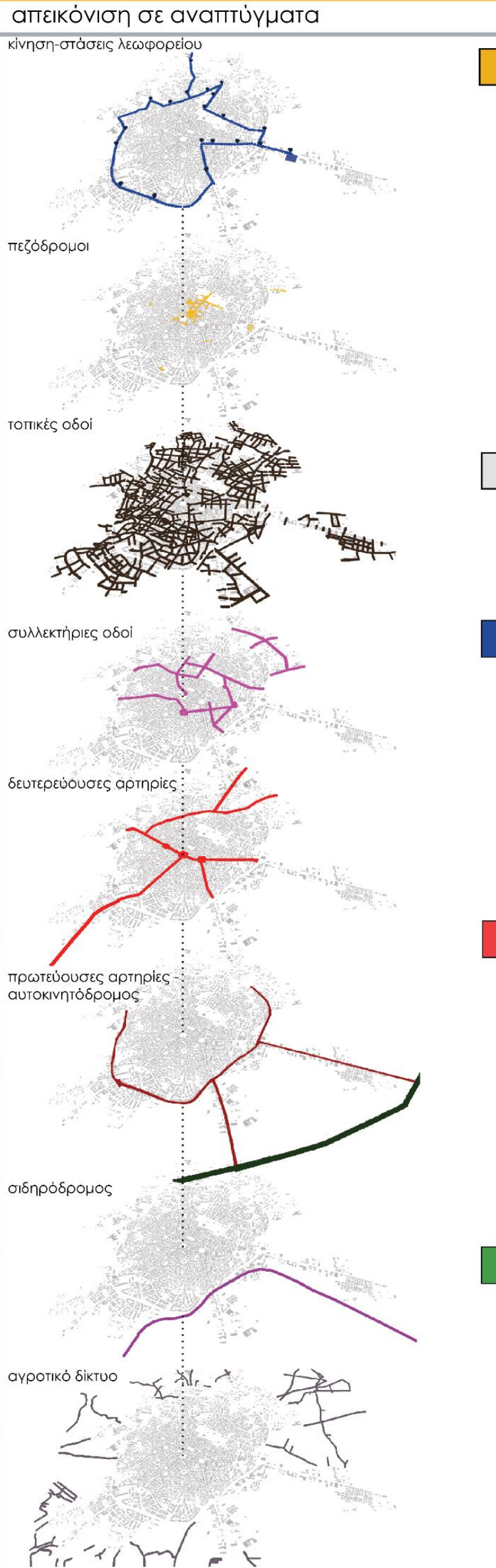
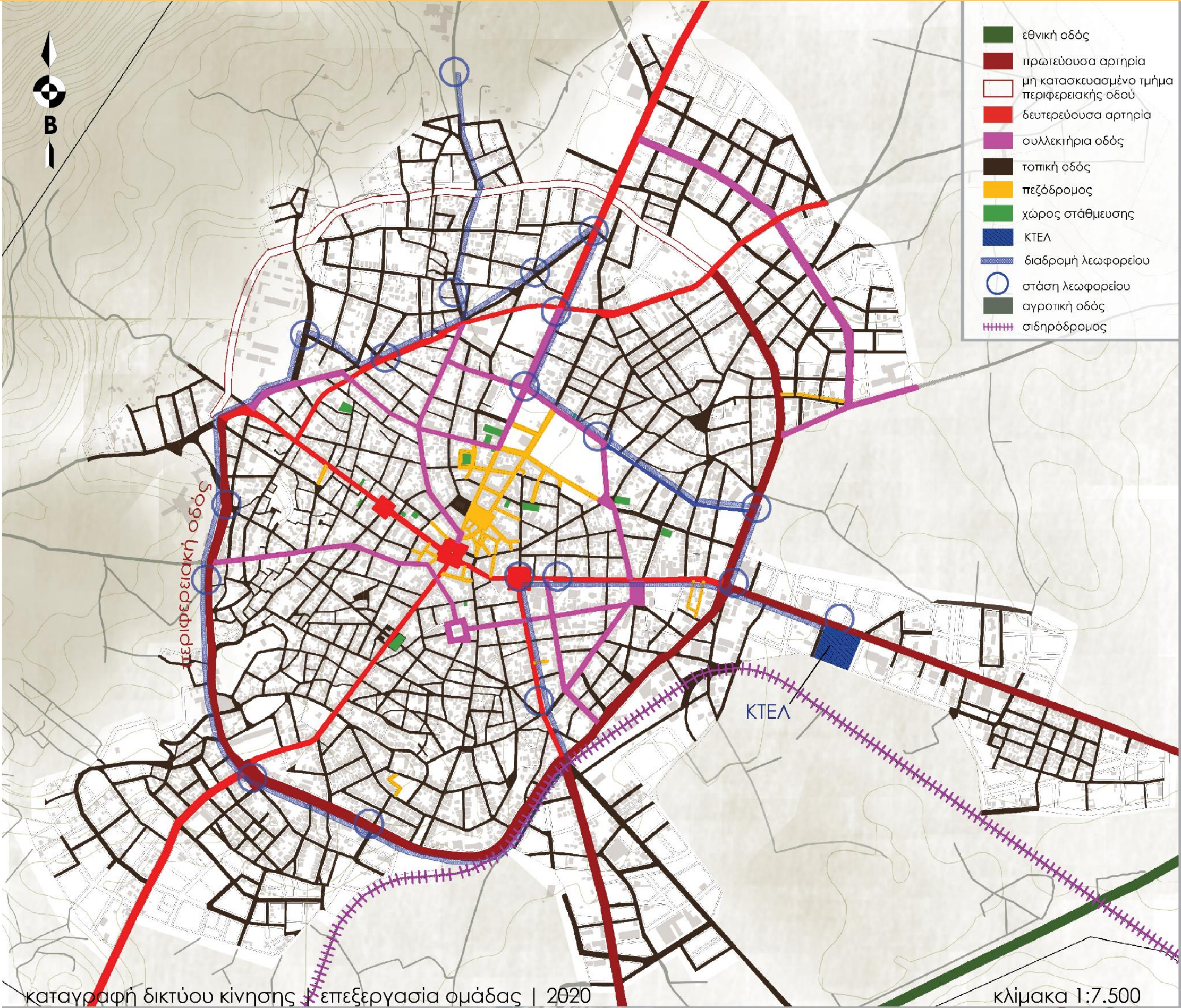


ΑΞΙΟΛΟΓΗΣΗ		
ΠΛΕΟΝΕΚΤΗΜΑΤΑ		ΜΕΙΟΝΕΚΤΗΜΑΤΑ
ΚΑΤΟΙΚΙΑ	περιοχές αμιγούς κατοικίας	απομάκρυνση της κατοικίας από τον ιστορικό πυρήνα
ΕΜΠΟΡΙΟ	μίξη τοπικού και υπερτοπικού εμπορίου στο κέντρο της πόλης	υποεξυπηρέτηση του βόρειου και νότιου τμήματος
	εμπόριο κατά μήκος βασικών αξόνων	συγκέντρωση του υπερτοπικού εμπορίου σε δυο ζώνες
ΑΝΑΨΥΧΗ	μίξη εμπορίου με άλλες χρήσεις	αναξιοποίητο κτιριακό απόθεμα
	μικροί πυρήνες τοπικού εμπορίου σε περιοχές κατοικίας	
ΥΓΕΙΑ ΠΡΟΝΟΙΑ	μίξη αναψυχής με εμπόριο στο κέντρο της πόλης	μονολειτουργικές ζώνες αναψυχής
ΕΚΠΑΙΔΕΥΣΗ	δημόσιο νοσοκομείο σε προσβάσιμη περιοχή και διαγνωστικά κέντρα μέσα στην πόλη	έλλειψη αναψυχής σε περιοχές κατοικίας
	επαρκής αριθμός μονάδων εκπαίδευσης εντός των ακτίνων εξυπηρέτησης	ανεπρακείς μονάδες πρόνοιας
ΔΙΟΙΚΗΣΗ	μονάδες διοίκησης που εξυπηρετούν το σύνολο των κατοίκων	δεν συσχετίζονται με το δίκτυο πρασίνου
		πολλές από αυτές βρίσκονται σε απόσταση από το κέντρο της πόλης χωρίς να συνδέονται μεταξύ τους
ΑΘΛΗΤΙΣΜΟΣ	επαρκείς και μεγάλες εγκαταστάσεις βάσει σταθερότυπων	δεν σχηματίζουν δίκτυο
	καλή κατάσταση των εγκαταστάσεων	βρίσκονται στα προάστια της πόλης
	συσχετίζονται με εκπαίδευση	

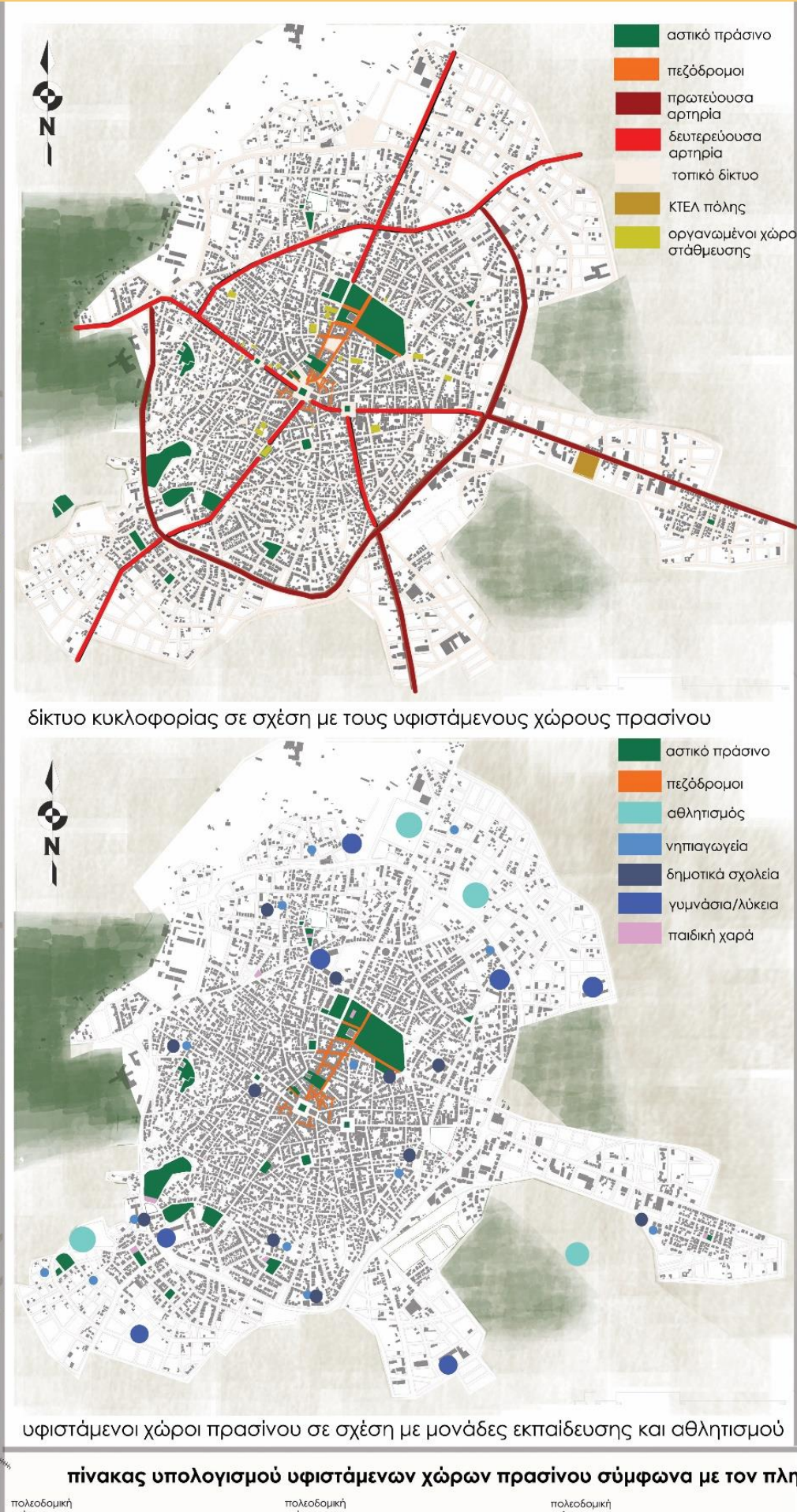
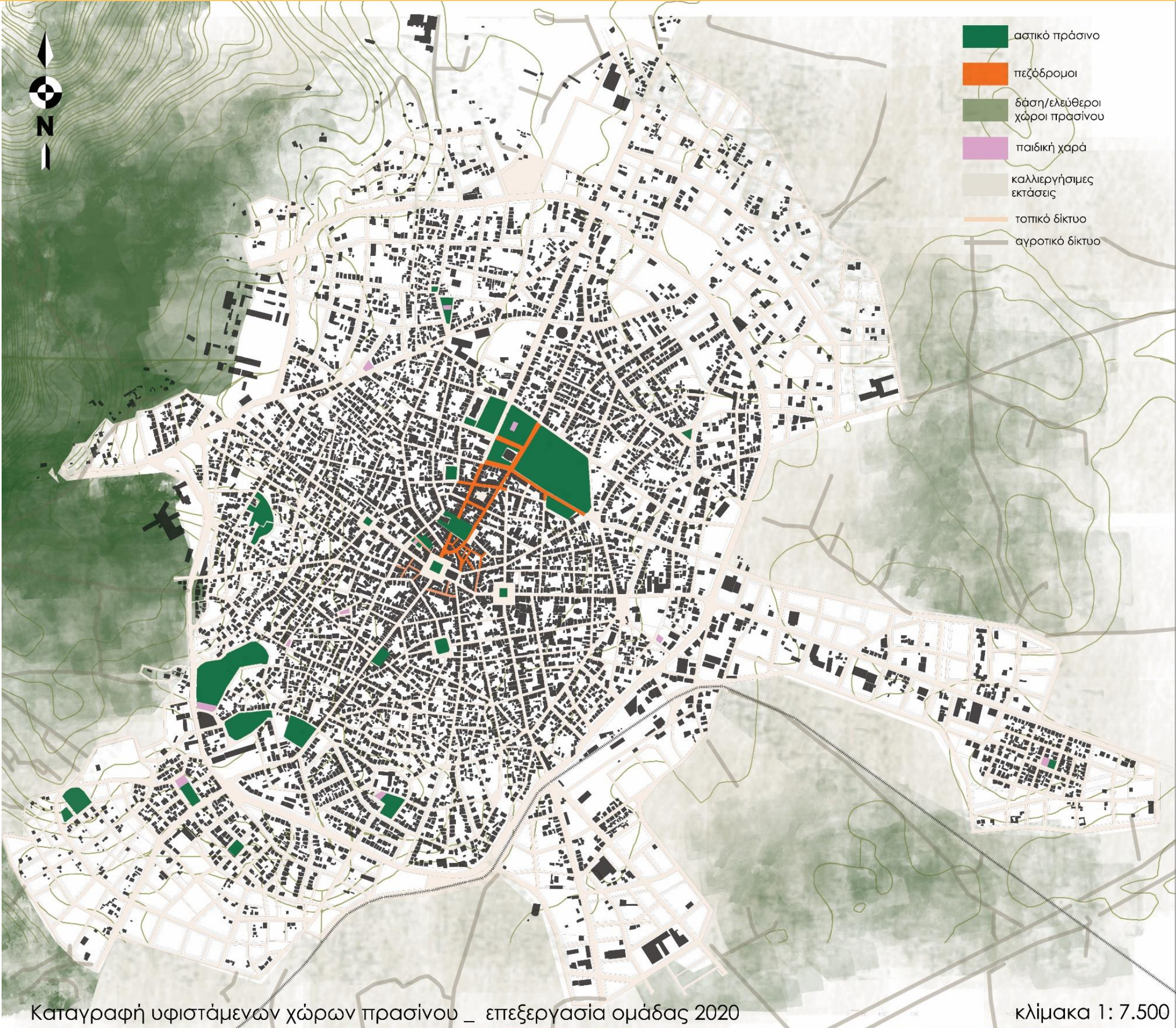












- ΑΞΙΟΛΟΓΗΣΗ
- ΠΛΕΟΝΕΚΤΗΜΑΤΑ
- μεγάλη έκταση πρασίνου και πλατειών στο ιστορικό κέντρο

καλή κατάσταση των χώρων πρασίνου του κέντρου

συσχέτιση των κεντρικών πάρκων με δίκτυο πεζοδρόμων

μικρές νησίδες πρασίνου σε αρκετές γειτονιές

ύπαρξη ελεύθερων χώρων για τη δημιουργία νέων χώρων πρασίνου
- ΜΕΙΟΝΕΚΤΗΜΑΤΑ
- ανεπαρκείς χώροι πρασίνου τόσο σε επίπεδο γειτονιάς, όσο και στο σύνολο της πόλης

ανοργάνωτοι χώροι πρασίνου στις περιοχές κατοικίας

έλλειψη αστικών σχεδιασμένων χώρων πρασίνου

οι υφιστάμενοι χώροι πρασίνου δεν σχηματίζουν δίκτυο

πάρκο πόλης και πάρκα συνοικίας ανεπαρκή σε σχέση με πληθυσμό

ανεπαρκείς παιδικές χαρές και γωνιές νηπίων

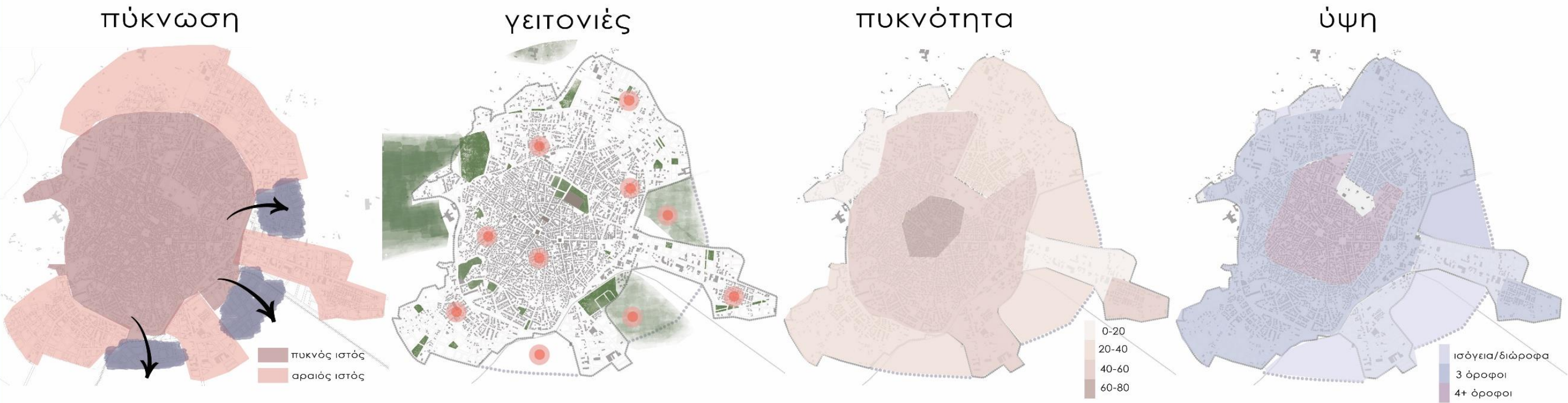
έλλειψη γηπέδων νέων σε επίπεδο γειτονιάς



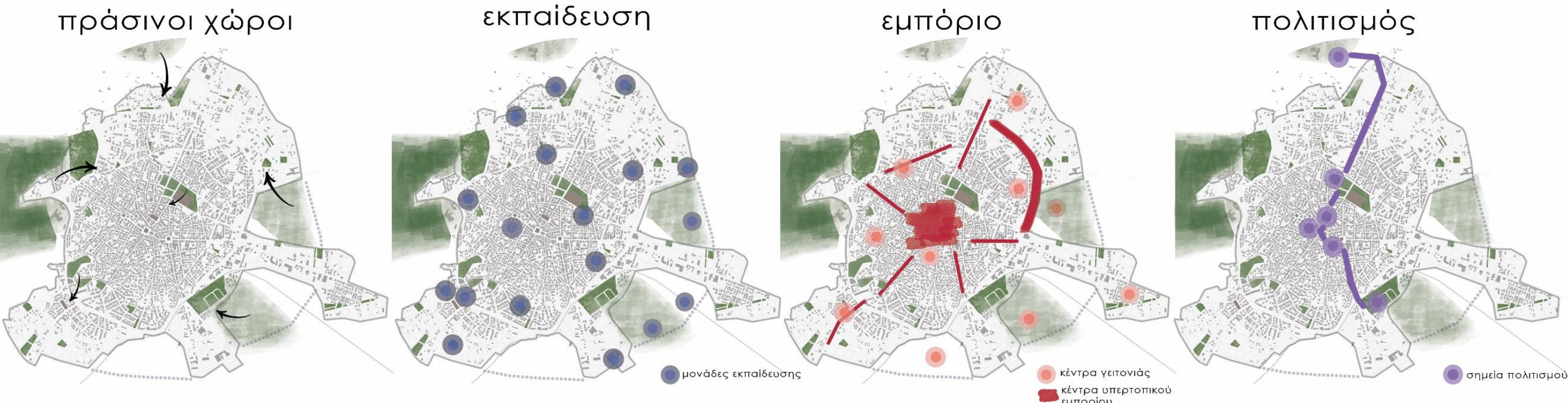
πίνακας υπολογισμού υφιστάμενων χώρων πρασίνου σύμφωνα με τον πληθυσμό κάθε πολεοδομικής ενότητας									
πολεοδομική ενότητα - πληθυσμός	τύπος πρασίνου	υφιστάμενα μ2	πολεοδομική ενότητα - πληθυσμός	τύπος πρασίνου	υφιστάμενα μ2	πολεοδομική ενότητα - πληθυσμός	τύπος πρασίνου	υφιστάμενα μ2	
1 6.504	παιδικές χαρές	—	4 4.711	παιδικές χαρές	269.39 μ2	7 8.214	παιδικές χαρές	754.55 μ2	<div>οι πολεοδομικές ενότητες</div>
	πλατεία	1.550,27 μ2		πλατεία	1.085,06 μ2		πάρκο συνοικίας	—	
	ελεύθερα γήπεδα	42.545,57 μ2		ελεύθερα γήπεδα	45.125,55 μ2		ελεύθερα γήπεδα	24.047,03 μ2	
2 5.066	παιδικές χαρές	—	5 11.588	παιδικές χαρές	312,70 μ2	8 12.334	παιδικές χαρές	1.126,95 μ2	
	πάρκο συνοικίας	—		πάρκο συνοικίας	3.969,25 μ2		πάρκο συνοικίας	2.185,94 μ2	
	ελεύθερα γήπεδα	98.459,60 μ2		ελεύθερα γήπεδα	42.780,80 μ2		ελεύθερα γήπεδα	26.807,67 μ2	
3 3.223	παιδικές χαρές	442,95 μ2		πλατείες/νησίδες	1.707,07 μ2	9 7.490	παιδικές χαρές	1.045,04 μ2	
	γήπεδα για νέους	1.137,05 μ2	6 5.510	παιδικές χαρές	442,27 μ2		ελεύθερα γήπεδα	818,05 μ2	
	ελεύθερα γήπεδα	696,31 μ2		ελεύθερα γήπεδα	2.767,03 μ2		πάρκο πόλης	37.772,94 μ2	
				ελεύθερα γήπεδα	62.859,34 μ2		πλατείες/νησίδες	23.780,09 μ2	
Γενικό σύνολο πόλης	παιδικές χαρές	4.393,85 μ2		πλατείες	46.253,15 μ2		ελεύθερα γήπεδα	344.139,89 μ2	
	πάρκα συνοικίας	6.155,19 μ2		πάρκο πόλης	37.772,94 μ2				



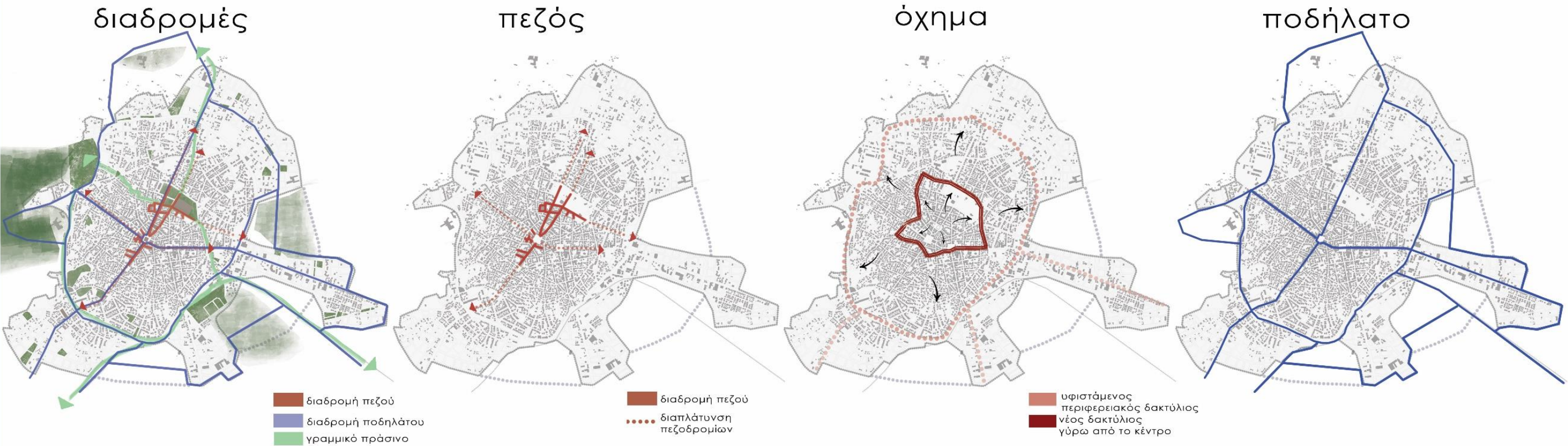
οικιστικές ενότητες



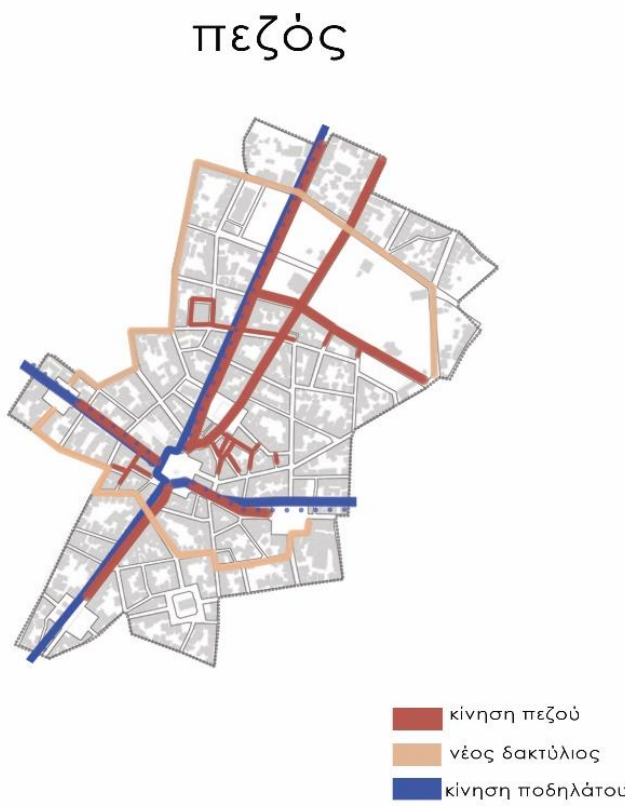
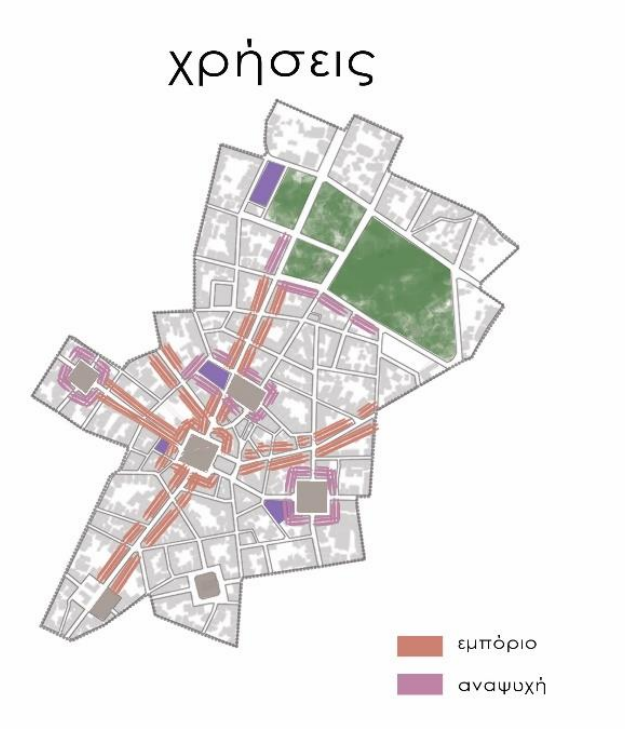
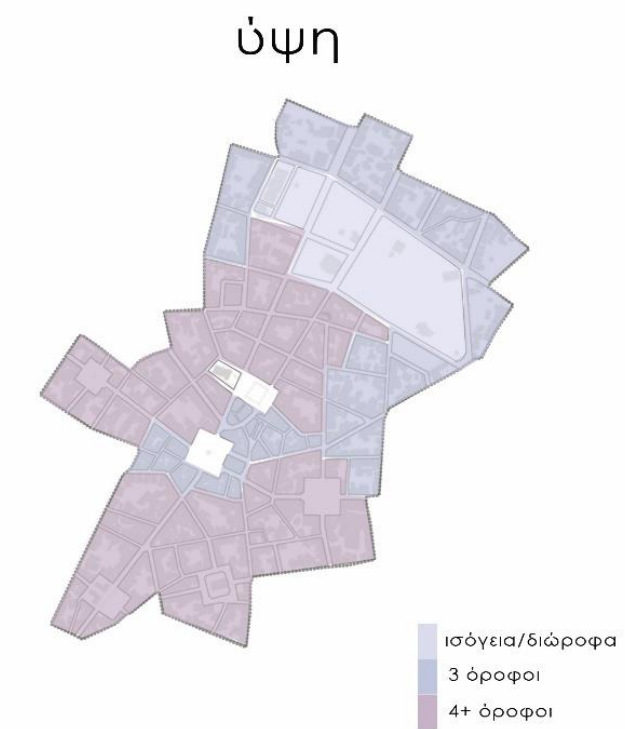
χρήσεις



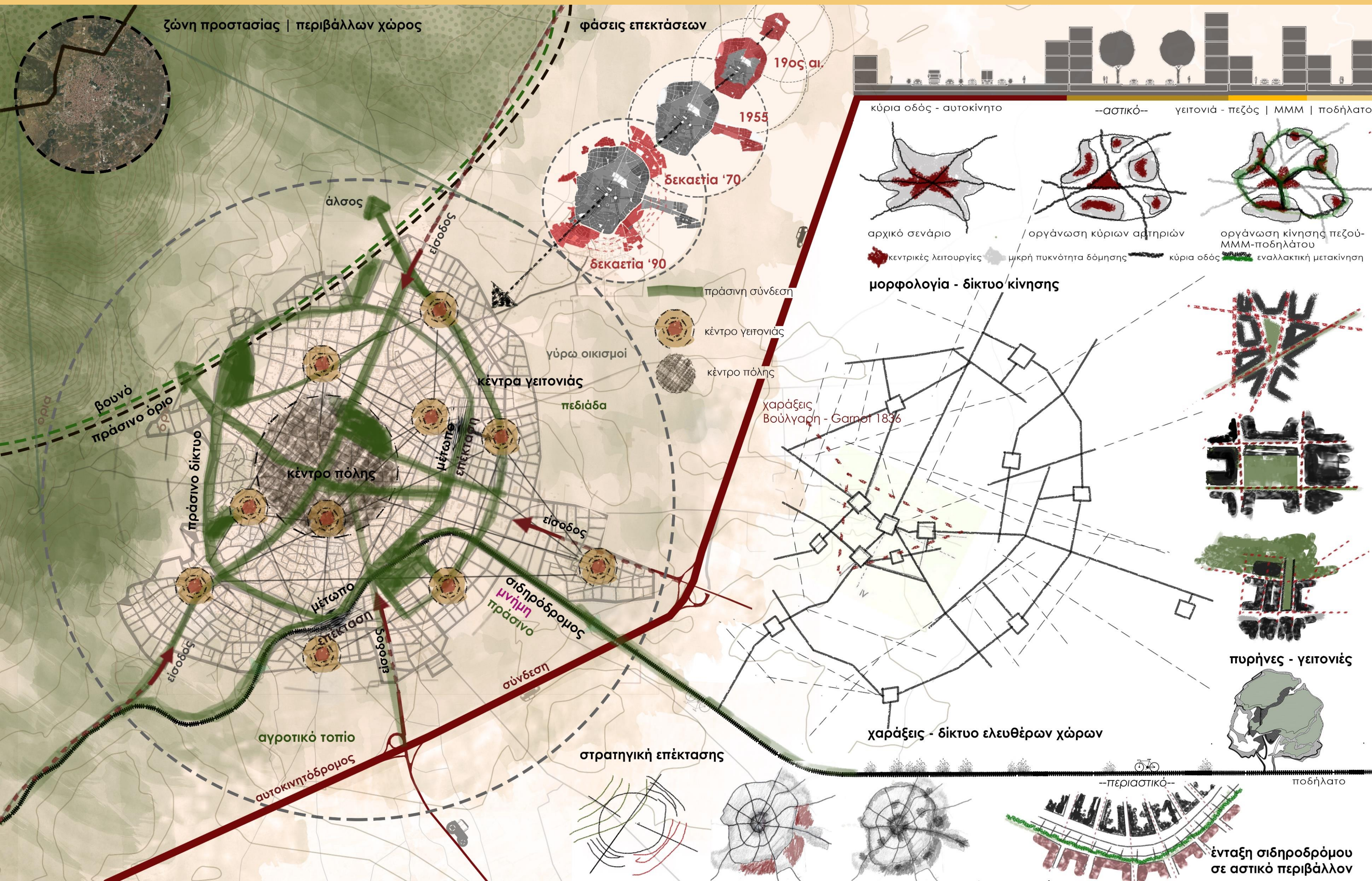
κινήσεις



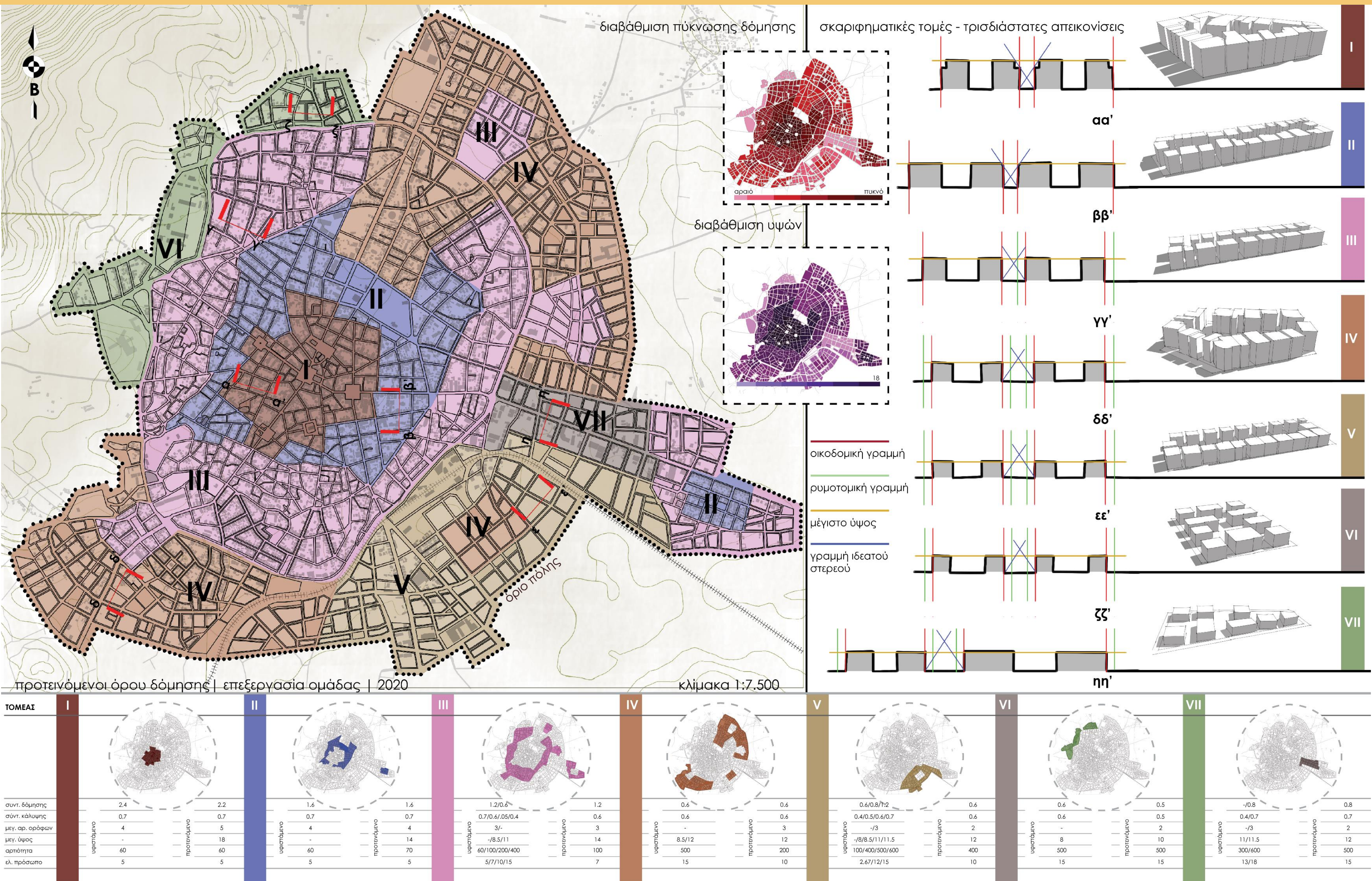
ιστορικό κέντρο



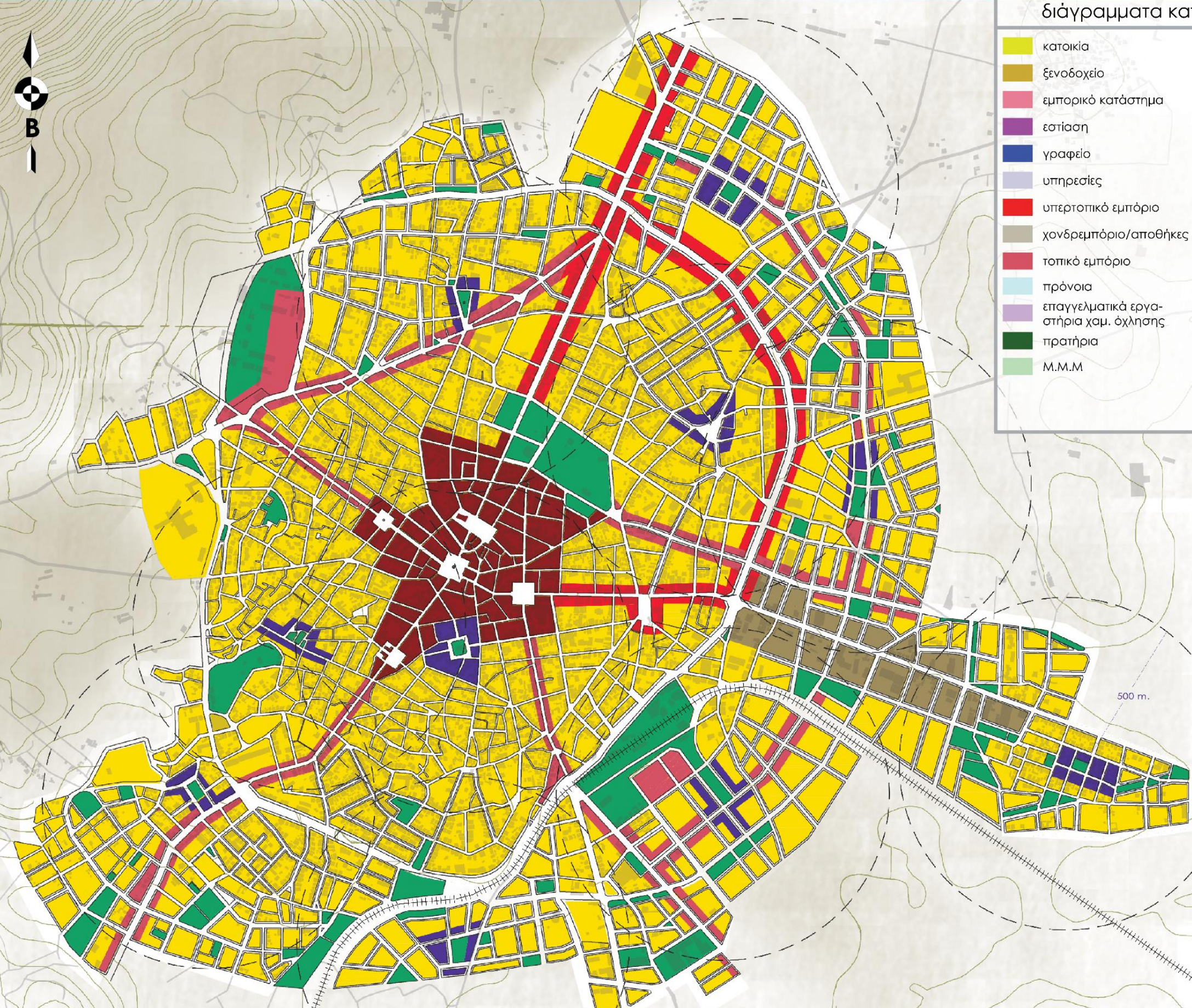




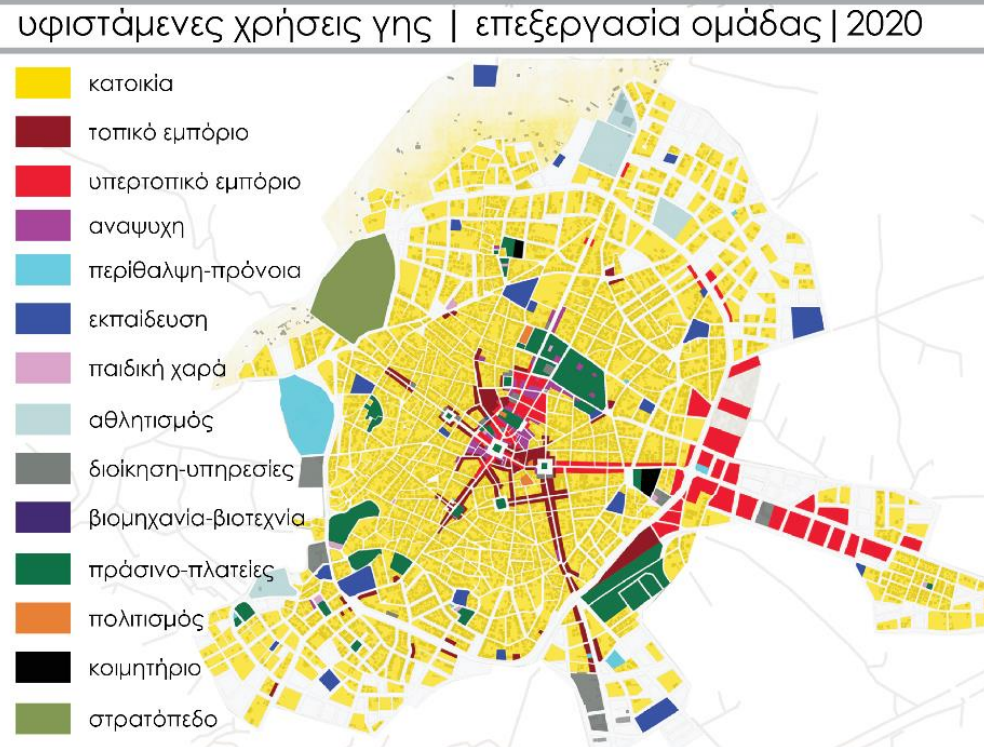
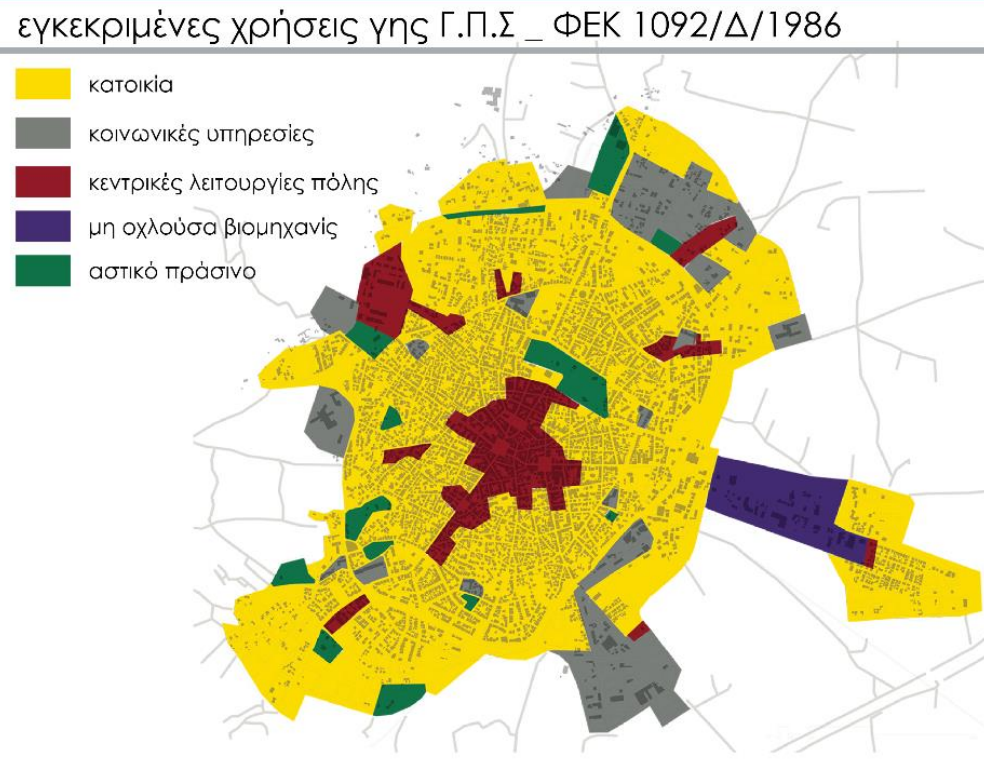
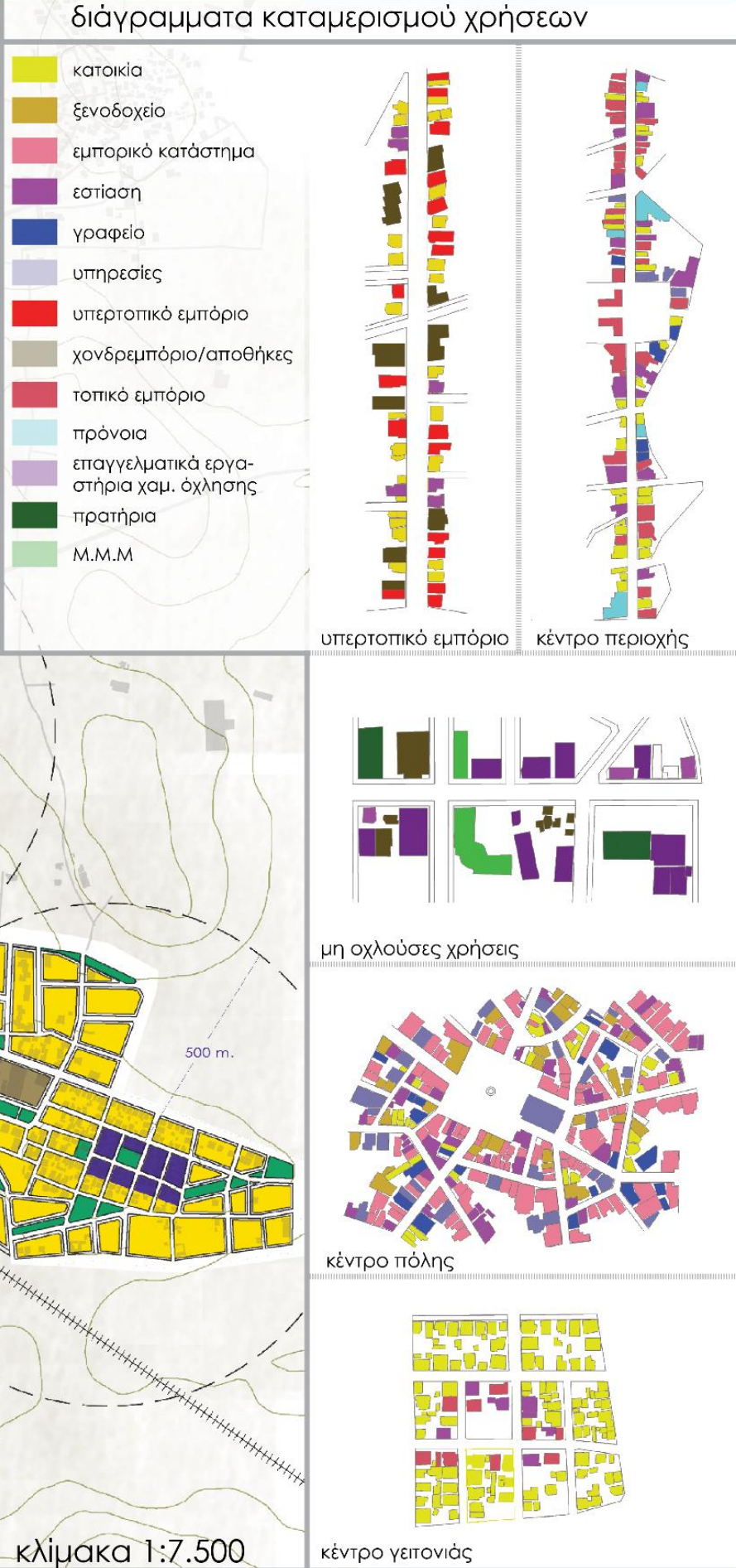






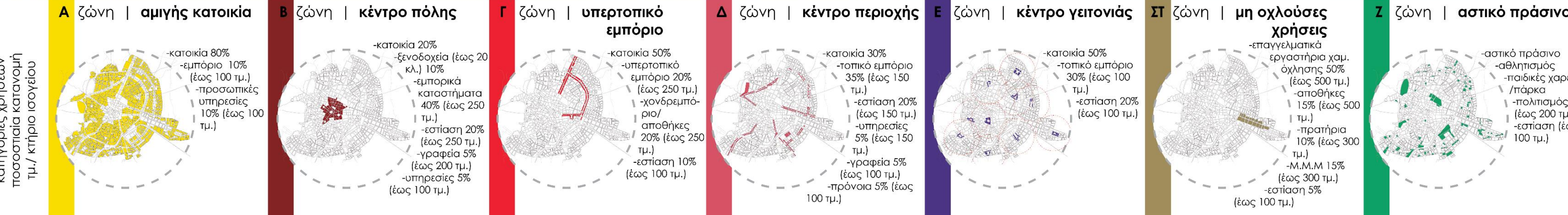


προτεινόμενη κατανομή χρήσεων γης, οργανωμένες σε ζώνες | επεξεργασία ομάδας | 2020 κλίμακα 1:7.500

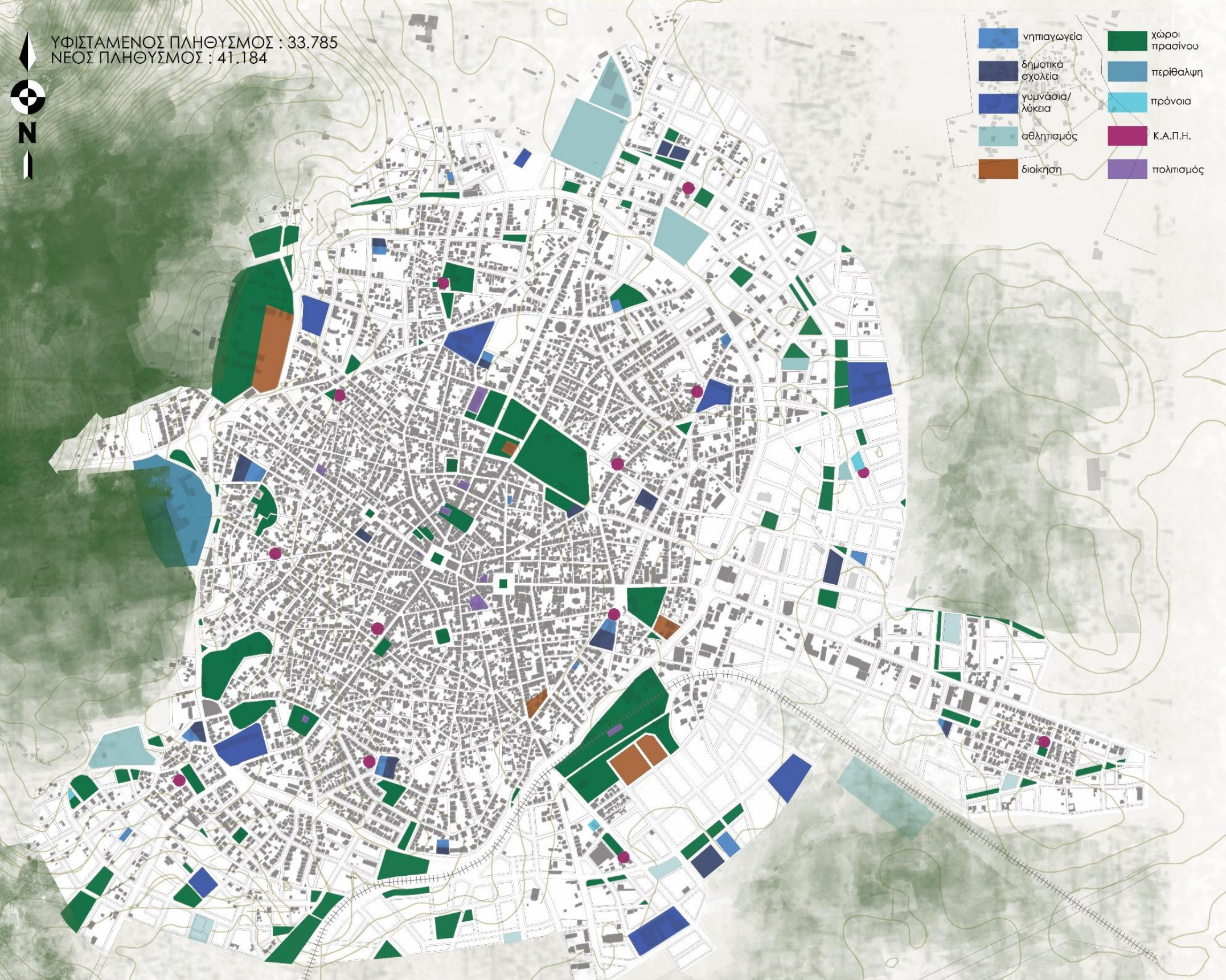


επεξήγηση πρότασης

- οι προτεινόμενες χρήσεις σχεδιάζονται με βάση την πρόβλεψη για μελλοντική αύξηση του πληθυσμού και επομένως, των αναγκών του πολεοδομικού ιστού
- οι κεντρικές λειτουργίες χωροθετούνται σε τέσσερα επίπεδα με βάση την εμβέλειά τους: 1. κέντρο πόλης 2. υπερτοπικό εμπόριο 3. κέντρο περιοχής 4. κέντρο γειτονιάς και αναπτύσσονται είτε ως κέντρα βαρύτητας ή γραμμικά σε άξονες εκμεταλλεύμενες το στοιχείο του αστικού πρασίνου

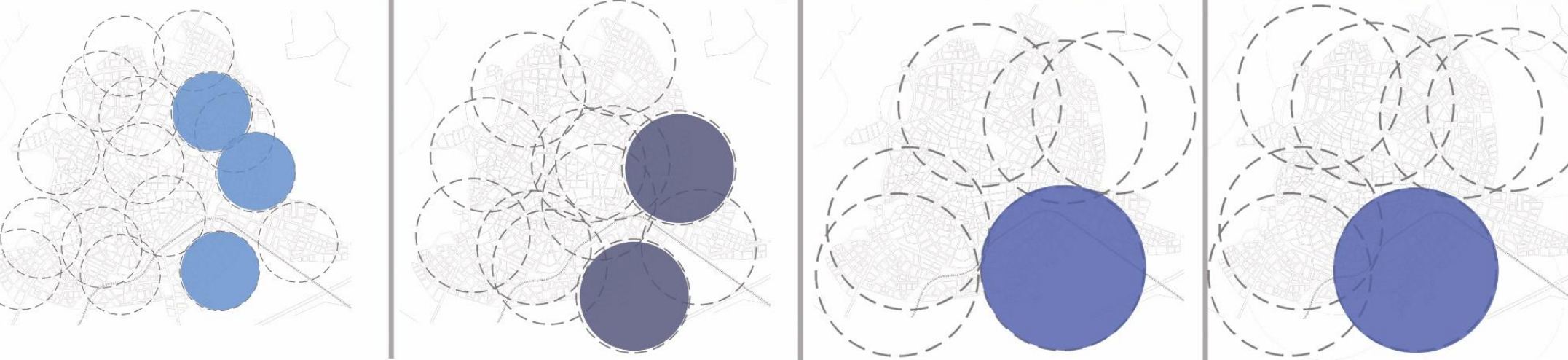




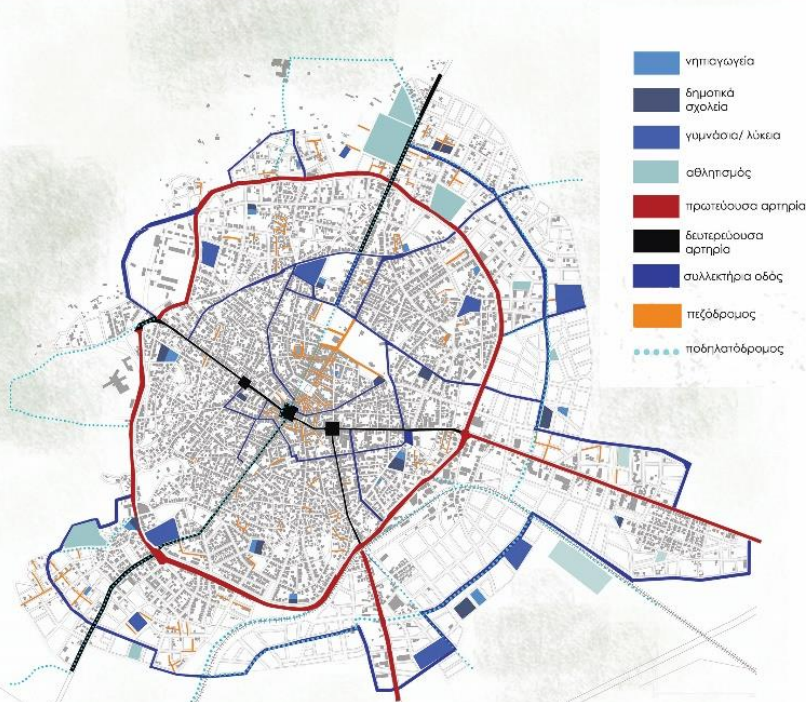


προτεινόμενη κατανομή δημόσιων χρήσεων | επεξεργασία ομάδας 2020

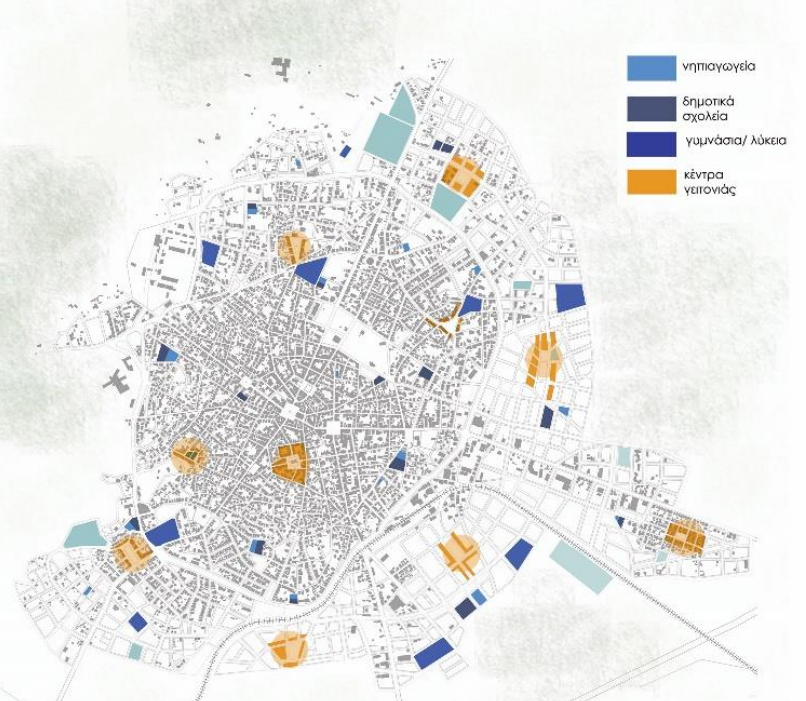
<b>ΝΗΠΙΑΓΩΓΕΙΑ</b>	400 μ.	ακτίνα	<b>ΔΗΜΟΤΙΚΑ</b>	600 μ.	ακτίνα	<b>ΓΥΜΝΑΣΙΑ</b>	900 μ.	ακτίνα	<b>ΛΥΚΕΙΑ</b>	900 μ.	ακτίνα
2.5% πληθυσμού	844,6	13 μονάδες	10% πληθυσμού	3.378,5	12 μονάδες	5% πληθυσμού	1.689,2	5 μονάδες	4% πληθυσμού	1.351,4	6 μονάδες
	1.029,6	16 μονάδες		4.118,4	14 μονάδες		2.059,2	6 μονάδες		1.647,3	7 μονάδες



χάρτης προτεινόμενων κτιρίων για επανάχρηση



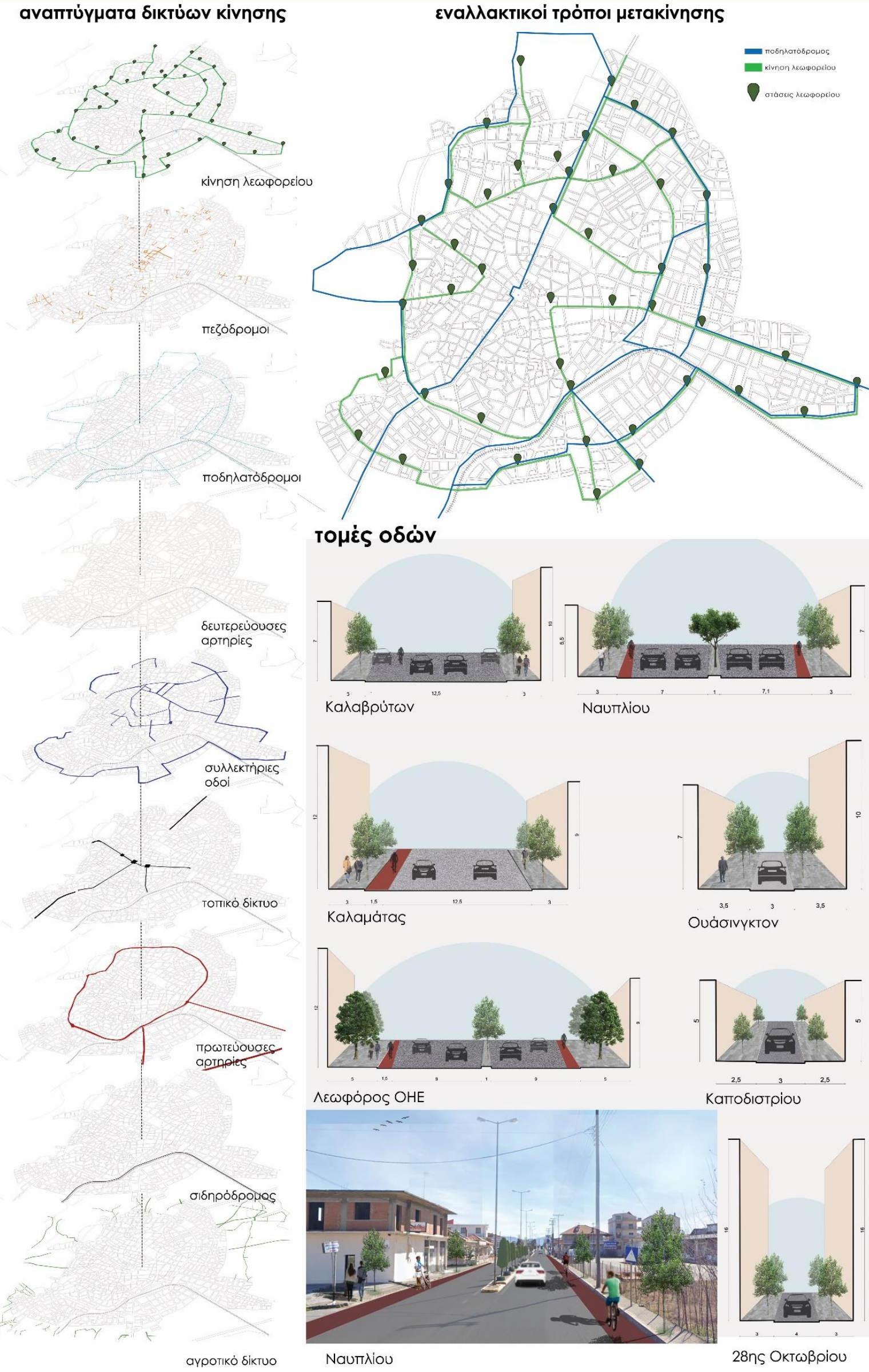
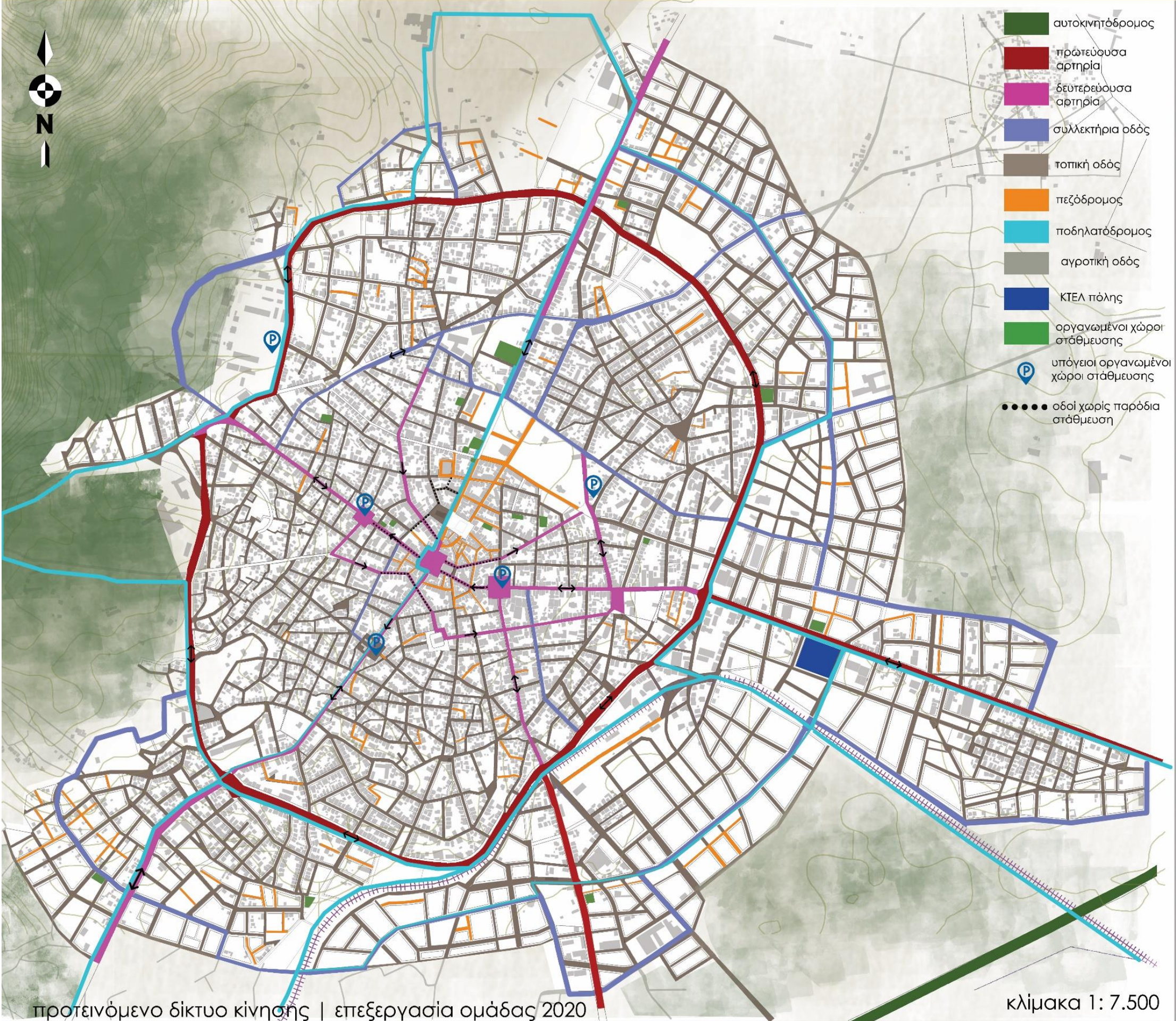
σχέση μονάδων εκπαίδευσης / αθλητισμού με δίκτυο κίνησης



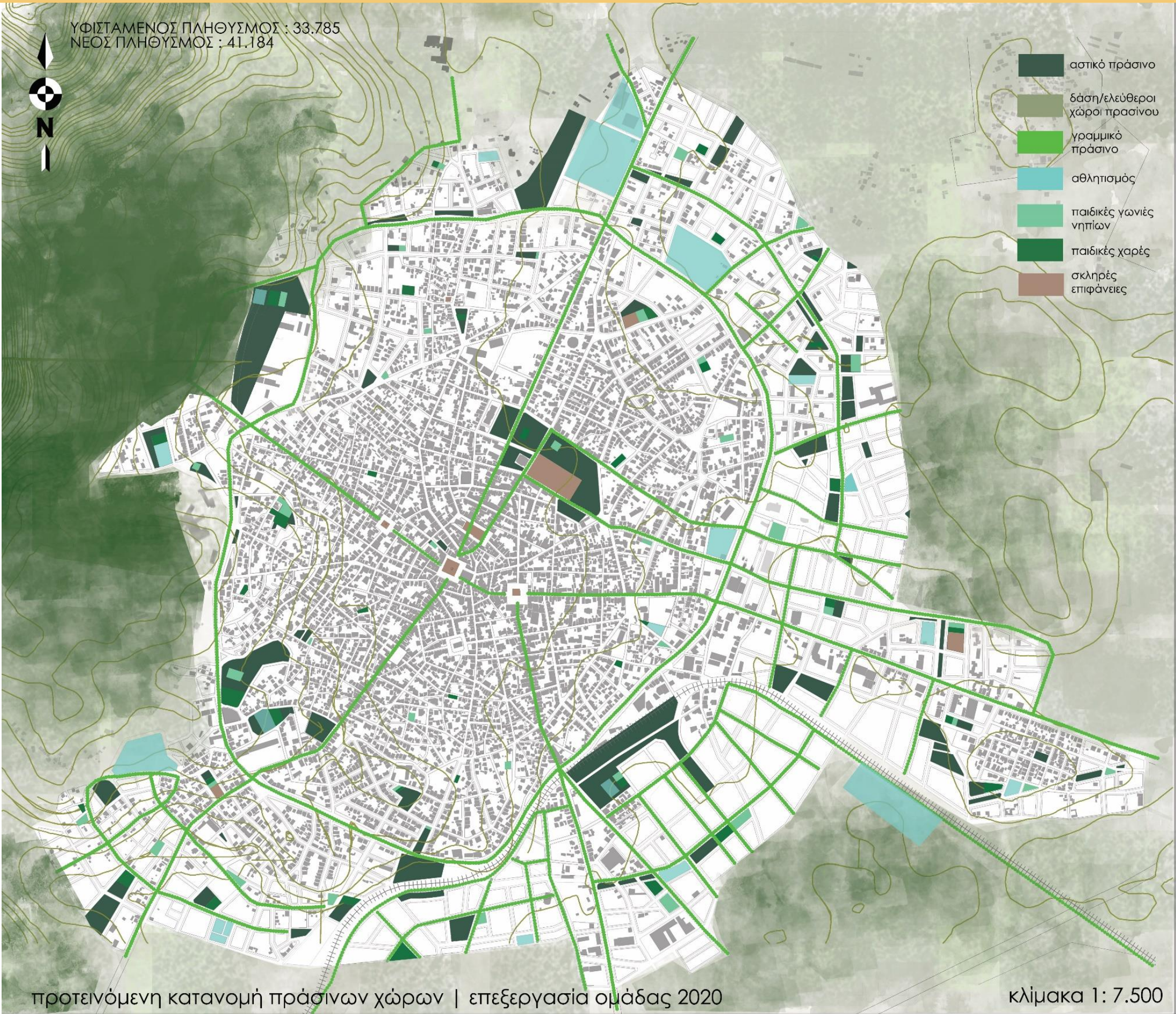
σχέση μονάδων εκπαίδευσης / αθλητισμού με κέντρα γειτονιάς

Προτεινόμενα κτίρια για επανάχρηση			
σημερινή χρήση	αλλαγή χρήσης	χάρτης	φωτογραφίες
1	διοίκηση		
--		28ης Οκτωβρίου 43	
2	Κ.Α.Π.Η.		
--		28ης Οκτωβρίου 48	
3	παιδικός σταθμός		
--		Γρ. Λαμπράκη 1	
4	Κ.Α.Π.Η.		
--		28ης Οκτωβρίου & Νικητάρ	
5	πολιτιστικός σύλλογος		
--		Νεομ. Δημητρίου 12 & Ρ. Παλαμίδη	
6	κέντρο νεότητας		
--		28ης Οκτωβρίου 52	
7	πρόνοια		
--		Νικητάρ 11 & Εθνομαρτύρων	
8	πολιτισμός		
--		Βίλα Τουρκοβασίλη	
9	πολιτιστικός σύλλογος		
--		Γεωργίου Α' & Εθνομαρτύρων	
10	πολιτισμός		
--		Σιδ/κος σταθμός	




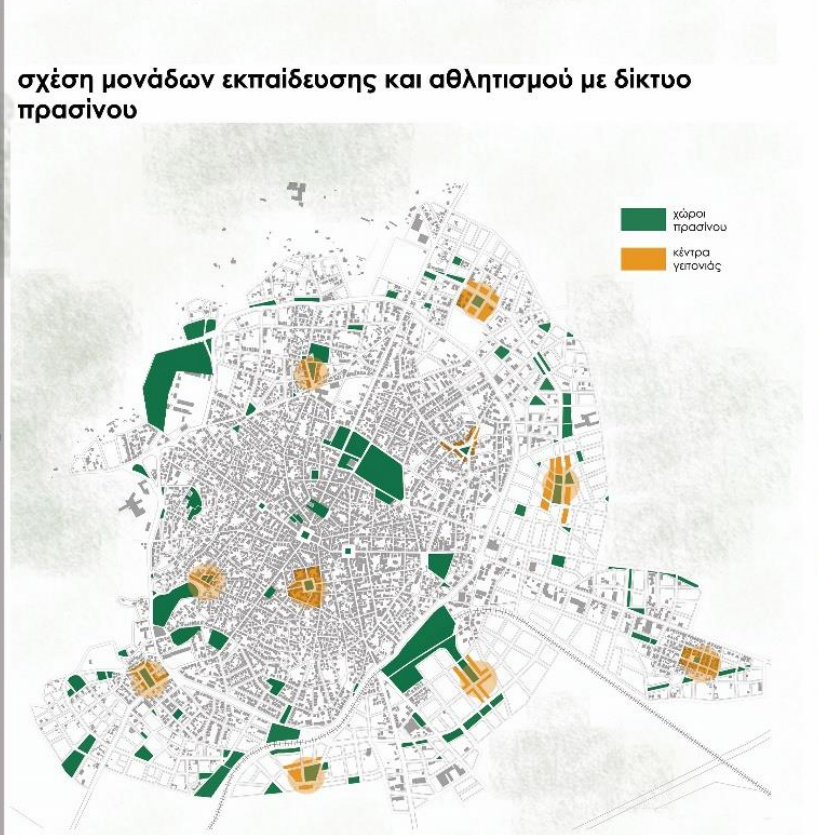
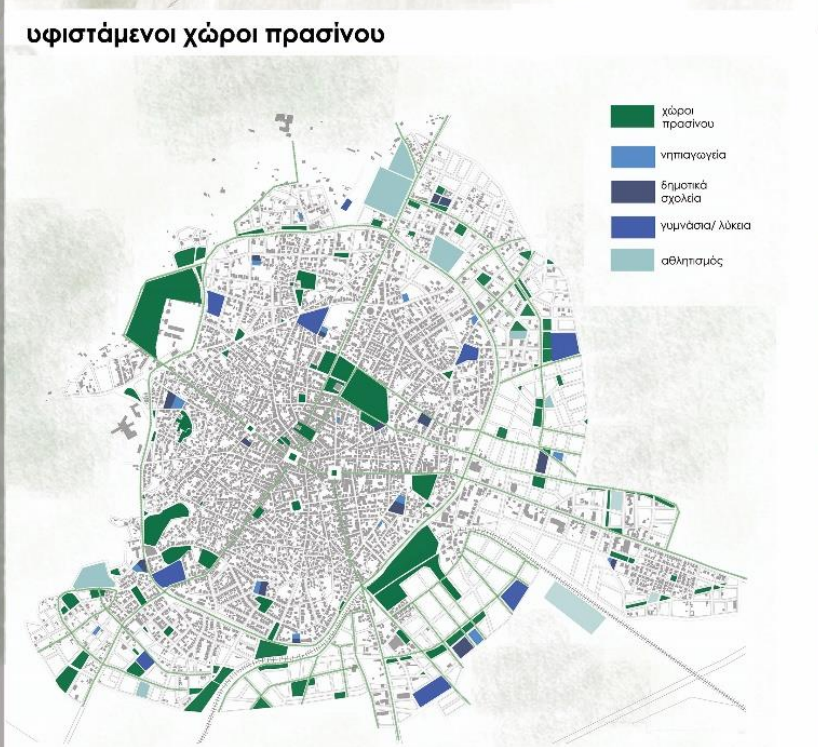
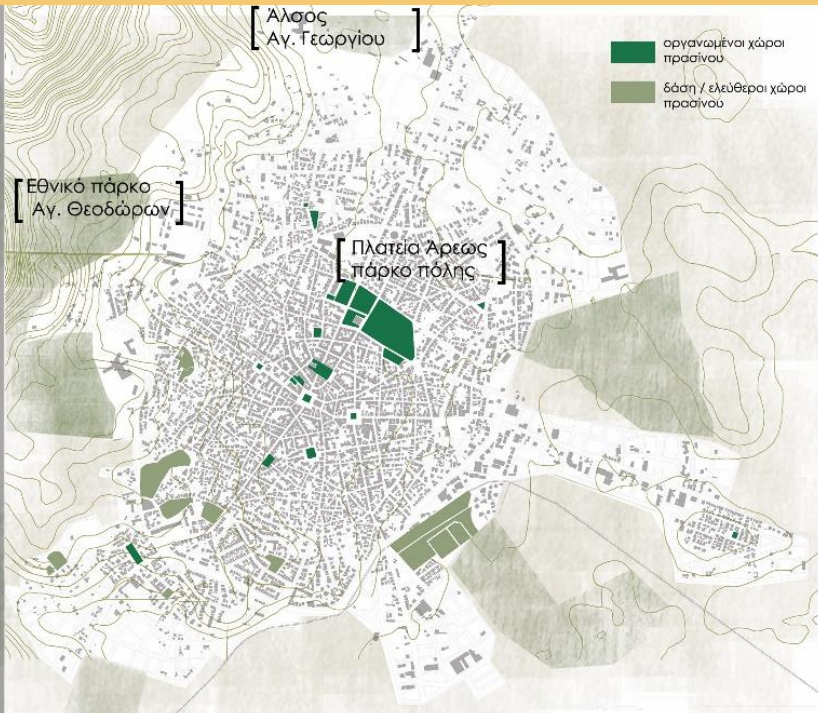




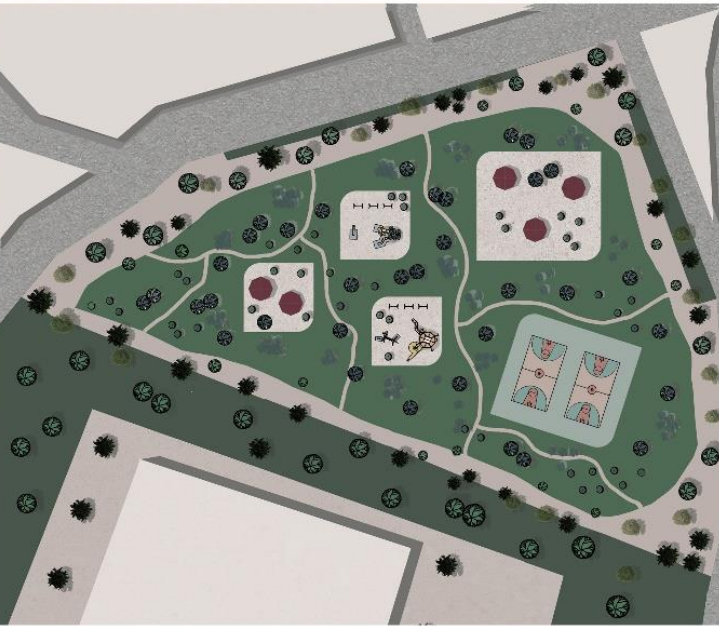


πολ. ενότητα - πληθυσμός					πολ. ενότητα - πληθυσμός					πολ. ενότητα - πληθυσμός					πολ. ενότητα - πληθυσμός					
1		6.504		4		7		8		9		5B		5.500		2B		2.000		
παιδικές γωνιές νηπίων	--	3.252 μ2	4.000 μ2	παιδικές γωνιές νηπίων	--	2.353 μ2	3.500 μ2	παιδικές γωνιές νηπίων	--	6.167 μ2	6.500 μ2	παιδικές γωνιές νηπίων	--	6.167 μ2	6.500 μ2	παιδικές γωνιές νηπίων	--	1.177,5 μ2	2.000 μ2	
παιδικές χαρές	--	4.878 μ2	6.000 μ2	παιδικές χαρές	269,39 μ2	3.533,2 μ2	5.000 μ2	παιδικές χαρές	754,55 μ2	6.161,2 μ2	6.500 μ2	παιδικές χαρές	--	1.126,95 μ2	9.250,5 μ2	παιδικές χαρές	--	1.766,7 μ2	3.000 μ2	
γήπεδα νέων	--	4.878 μ2	6.000 μ2	γήπεδα νέων	--	3.533,2 μ2	5.000 μ2	γήπεδα νέων	--	6.161,2 μ2	6.500 μ2	γήπεδα νέων	--	--	9.250,5 μ2	10.000 μ2	γήπεδα νέων	--	1.766,7 μ2	3.000 μ2
πλατεία	1.550,27 μ2	--	--	πλατεία	1.085,06 μ2	--	--	πόρκο συνοικίας	--	12.322,5 μ2	13.000 μ2	πόρκο συνοικίας	--	2.185,94 μ2	20.000 μ2	πόρκο συνοικίας	--	2.185,94 μ2	20.000 μ2	
ελεύθερα γήπεδα	42.545,57 μ2	--	28.095,8 μ2	ελεύθερα γήπεδα	45.125,55 μ2	--	32.980 μ2	ελεύθερα γήπεδα	42.097,45 μ2	--	11.852 μ2	ελεύθερα γήπεδα	42.097,45 μ2	--	11.852 μ2	ελεύθερα γήπεδα	26.807,67 μ2	16.379,4 μ2 (πολεοδονία)	--	
2					5					8					2B					
5.066					11.588					12.334					2.000					
παιδικές γωνιές νηπίων	--	2.533 μ2	3.500 μ2	παιδικές γωνιές νηπίων	--	5.793,5 μ2	6.000 μ2	παιδικές γωνιές νηπίων	--	6.167 μ2	6.500 μ2	παιδικές γωνιές νηπίων	--	6.167 μ2	6.500 μ2	παιδικές γωνιές νηπίων	--	1.177,5 μ2	2.000 μ2	
παιδικές χαρές	--	3.799,5 μ2	5.000 μ2	παιδικές χαρές	312,70 μ2	8.683,5 μ2	9.000 μ2	παιδικές χαρές	1.126,95 μ2	9.250,5 μ2	10.000 μ2	παιδικές χαρές	--	1.126,95 μ2	9.250,5 μ2	παιδικές χαρές	--	1.766,7 μ2	3.000 μ2	
γήπεδα νέων	--	3.799,5 μ2	5.000 μ2	γήπεδα νέων	--	8.683,5 μ2	9.000 μ2	γήπεδα νέων	--	9.250,5 μ2	10.000 μ2	γήπεδα νέων	--	--	9.250,5 μ2	10.000 μ2	γήπεδα νέων	--	1.766,7 μ2	3.000 μ2
ελεύθερα γήπεδα	98.459,60 μ2	--	84.959,6 μ2	ελεύθερα γήπεδα	42.780,80 μ2	--	3.062,7 μ2	ελεύθερα γήπεδα	26.807,67 μ2	--	11.852 μ2	ελεύθερα γήπεδα	26.807,67 μ2	--	11.852 μ2	ελεύθερα γήπεδα	26.807,67 μ2	--	11.852 μ2	
3					6					9					Γενικό σύνολο πόλης - υφιστάμενα					
3.223					5.510					7.490					Γενικό σύνολο πόλης - υφιστάμενα					
παιδικές γωνιές νηπίων	--	1.611,5 μ2	2.000 μ2	παιδικές γωνιές νηπίων	--	2.755 μ2	4.000 μ2	παιδικές γωνιές νηπίων	--	3.745 μ2	4.000 μ2	παιδικές γωνιές νηπίων	--	3.745 μ2	4.000 μ2	παιδικές γωνιές νηπίων	--	1.177,5 μ2	2.000 μ2	
παιδικές χαρές	442,95 μ2	2.417,2 μ2	2.500 μ2	παιδικές χαρές	442,27 μ2	4.132,5 μ2	6.000 μ2	παιδικές χαρές	1.045,04 μ2	5.617 μ2	6.000 μ2	παιδικές χαρές	1.045,04 μ2	5.617 μ2	6.000 μ2	παιδικές χαρές	4.767,36 μ2	1.177,5 μ2	2.000 μ2	
γήπεδα νέων	1.137,05 μ2	2.417 μ2	2.500 μ2	γήπεδα νέων	2.767,03 μ2	--	--	γήπεδα νέων	18.037 μ2	4.132,5 μ2	6.000 μ2	γήπεδα νέων	18.037 μ2	4.132,5 μ2	6.000 μ2	γήπεδα νέων	1.766,7 μ2	3.000 μ2	2.000 μ2	
ελεύθερα γήπεδα	696,31 μ2	--	4.723,6 μ2 (πολεοδονία)	ελεύθερα γήπεδα	62.859,34 μ2	--	50.105,8 μ2	ελεύθερα γήπεδα	818,05 μ2	--	23.636,03 μ2	ελεύθερα γήπεδα	818,05 μ2	--	23.636,03 μ2	ελεύθερα γήπεδα	344.139,89 μ2	3.000 μ2	2.000 μ2	

Κατονομή πράσινων χώρων ανά πολεοδομική ενότητα



## Ενδεικτικά παραδείγματα νέων χώρων πρασίνου



1. χώρος πρασίνου με γωνιές νηπίων, παιδικές χαρές και αθλητικές εγκαταστάσεις στην περιοχή του πρώην στρατοπέδου

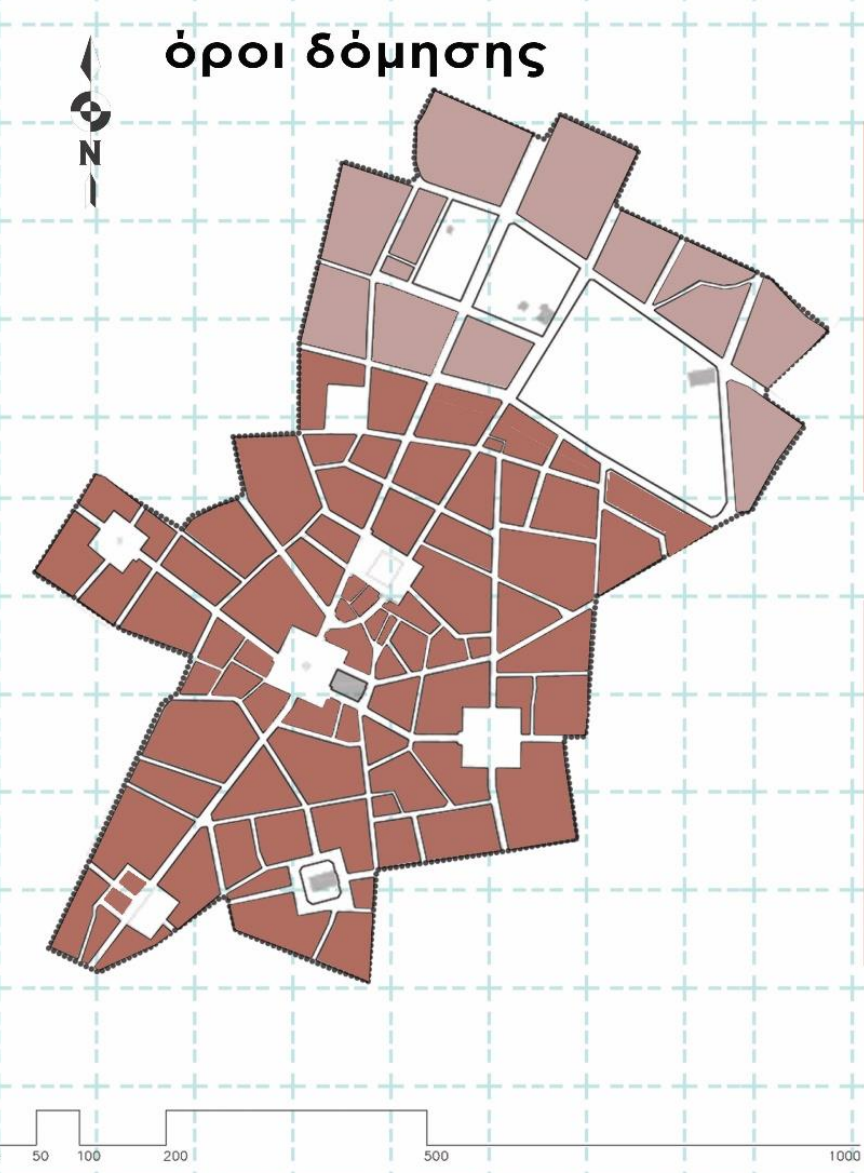
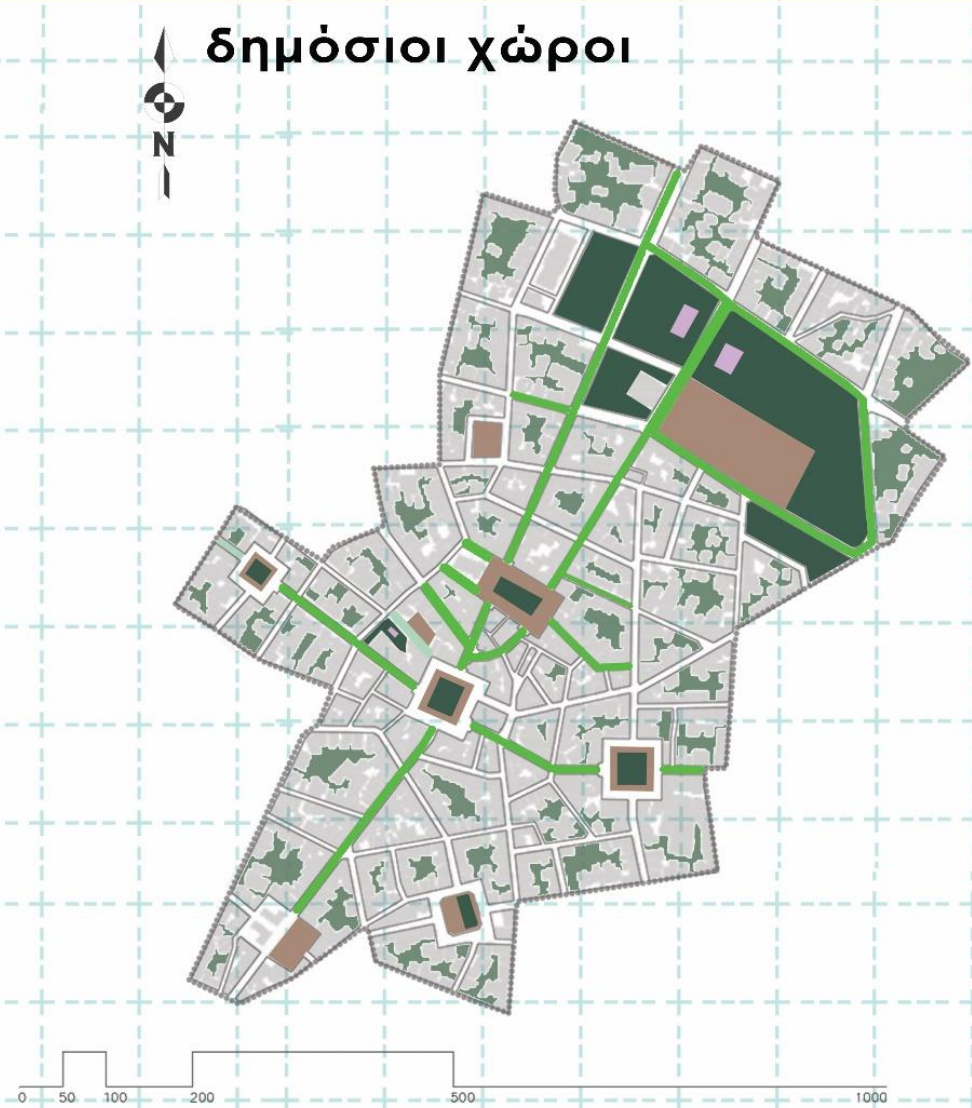
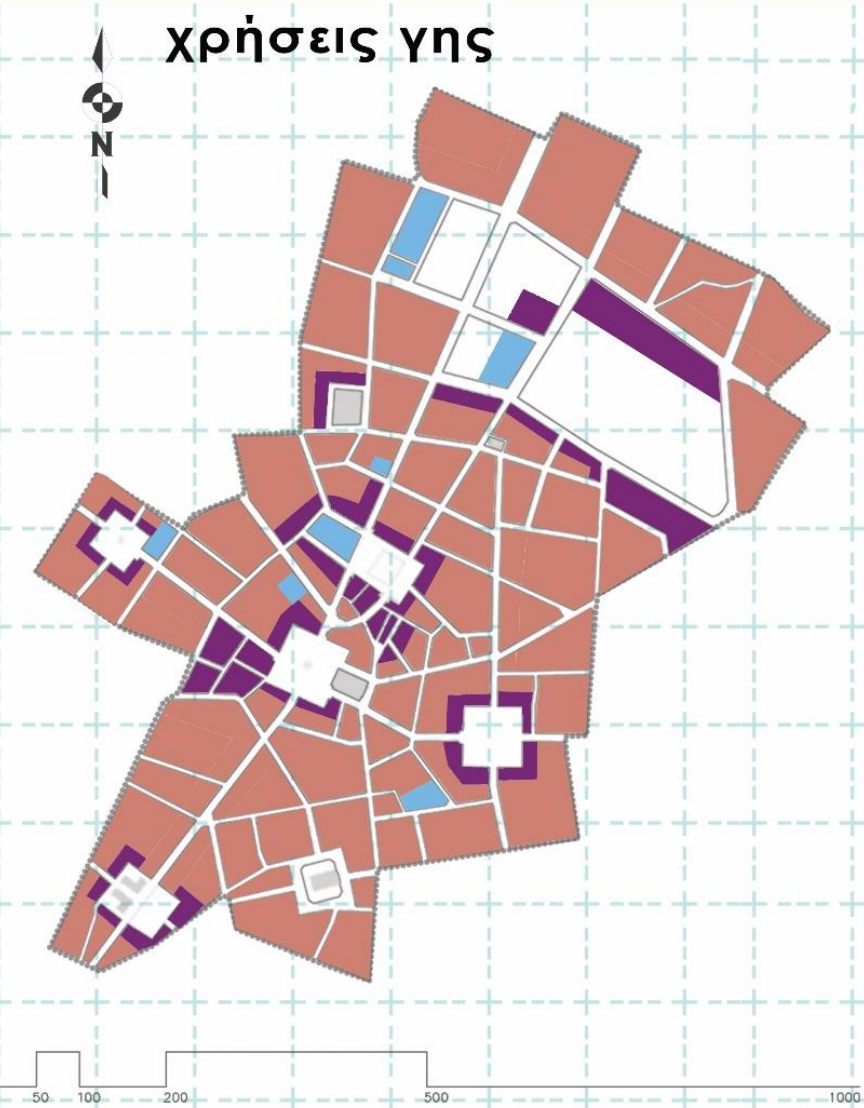


2. χώρος πρασίνου με γωνιές νηπίων, παιδικές χαρές και αθλητικές εγκαταστάσεις στο νέο πάρκο πόλης του σιδηροδρομικού σταθμού



3. άποψη του πάρκου του σιδηροδρομικού σταθμού





Εθνικής Αντιστάσεως - προσθήκη ποδηλατοδρόμου και γραμμικού πρασίνου



Ερμού - μετατροπή της οδού σε πεζόδρομο



Δεληγιάννη - προσθήκη γραμμικού πρασίνου



δομημένο-αδόμητο

πράσινο

κίνηση

χρήσεις γης

χαράξεις

περιβάλλον

απεικόνιση σε αναπτύγματα



οδός Ηρώων Πολυτεχνείου | πεζοδρόμηση

πάρκο γειτονιάς

κέντρο γειτονιάς

κέντρο γειτονιάς

στρατόπεδο | πάρκο πόλης

βίλα Τουρκοβασίλη | πάρκο γειτονιάς

σιδηρόδρομος | γραμμικό πάρκο πόλης