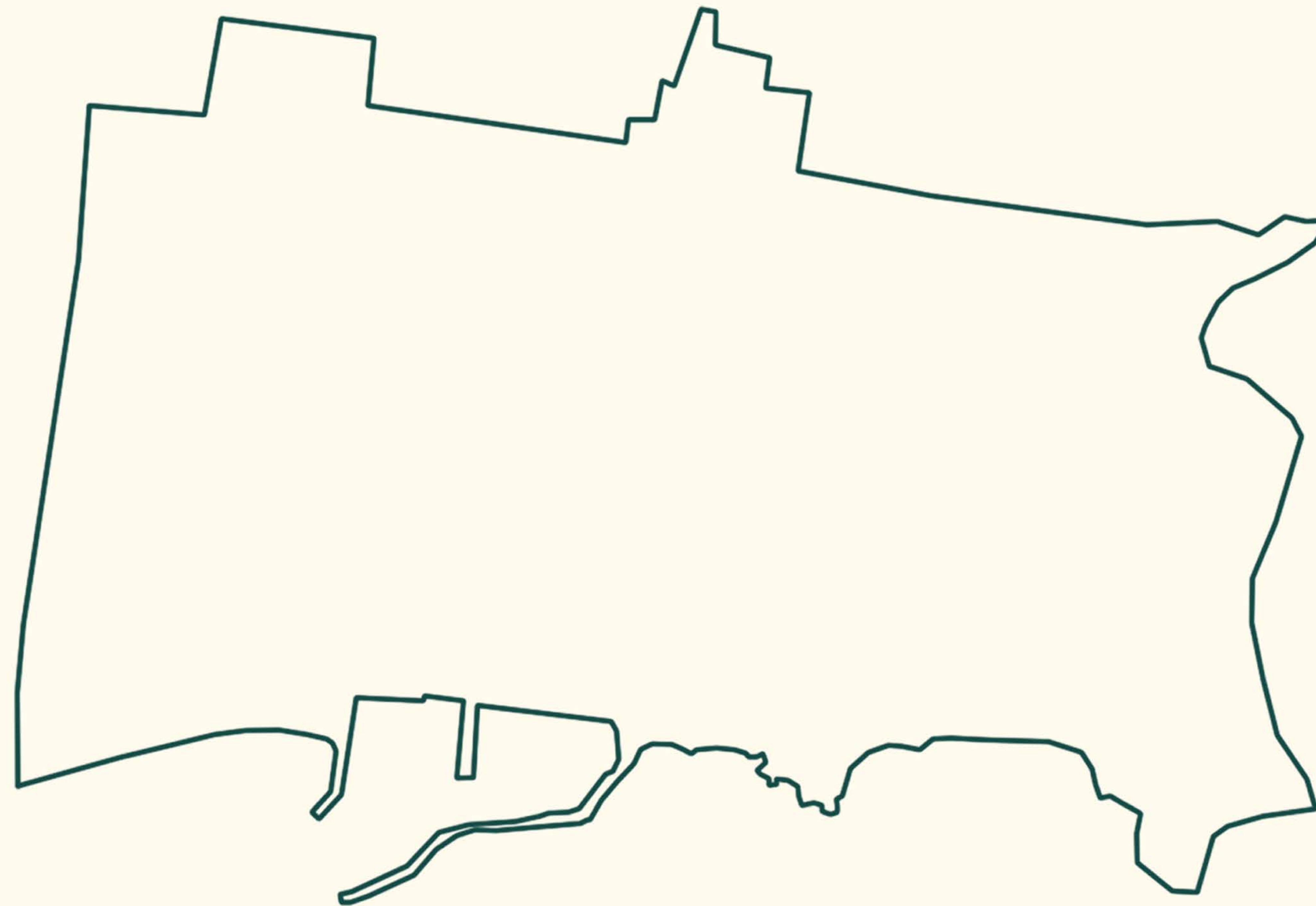


Πολυτεχνείο Κρήτης - Σχολή Αρχιτεκτόνων μηχανικών

Ανάπλαση του παραλιακού μετώπου της Καρύστου στη Ν.Εύβοια



Φοιτήτρια: Άλκηστις Σταμουλάκη

Εξεταστική Επιτροπή

Επίκουρη Καθηγήτρια Παναγιώτα Καραμανέα (επιβλέπουσα)
Αναπληρωτής Καθηγητής Νικόλαος Σκουτέλης (Σχολή Αρχιτεκτόνων Μηχανικών, Π.Κ.)
Επίκουρος Καθηγητής Αλέξιος Τζομπανάκης (Σχολή Αρχιτεκτόνων Μηχανικών, Π.Κ.)

Ιούλιος 2019

38° 0' 48" N, 24° 24' 58" E

ΚΑΡΥΣΤΟΣ

Ιστορική εξέλιξη



12.180



22 μ.



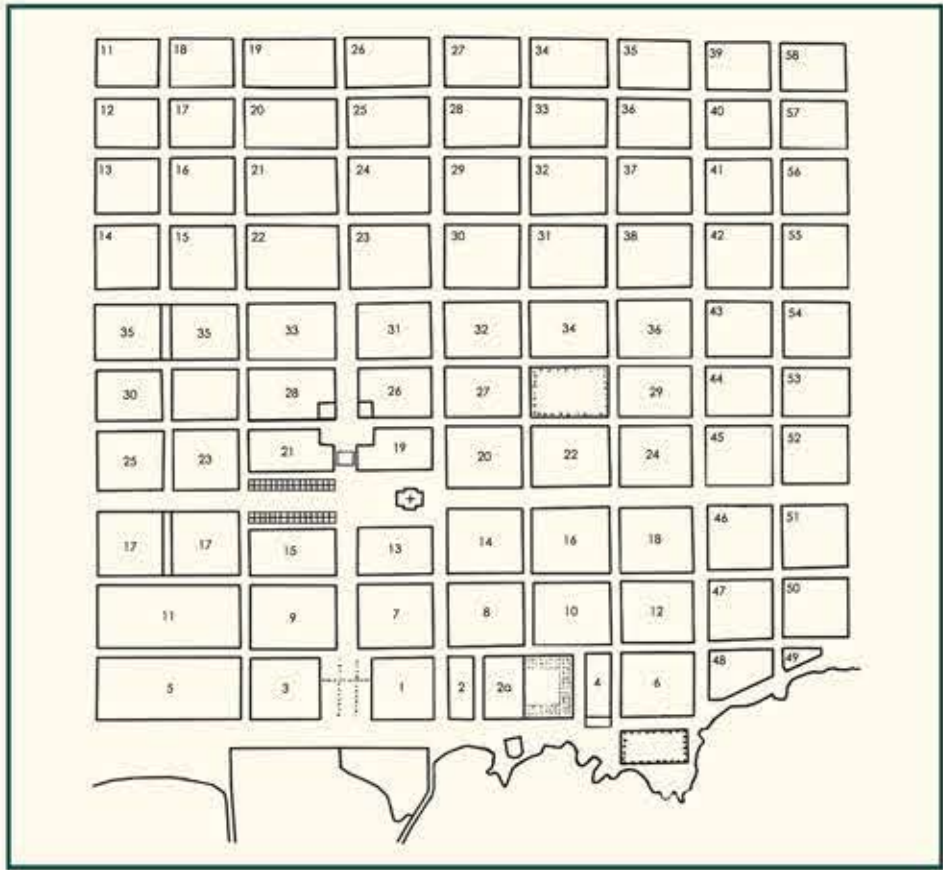
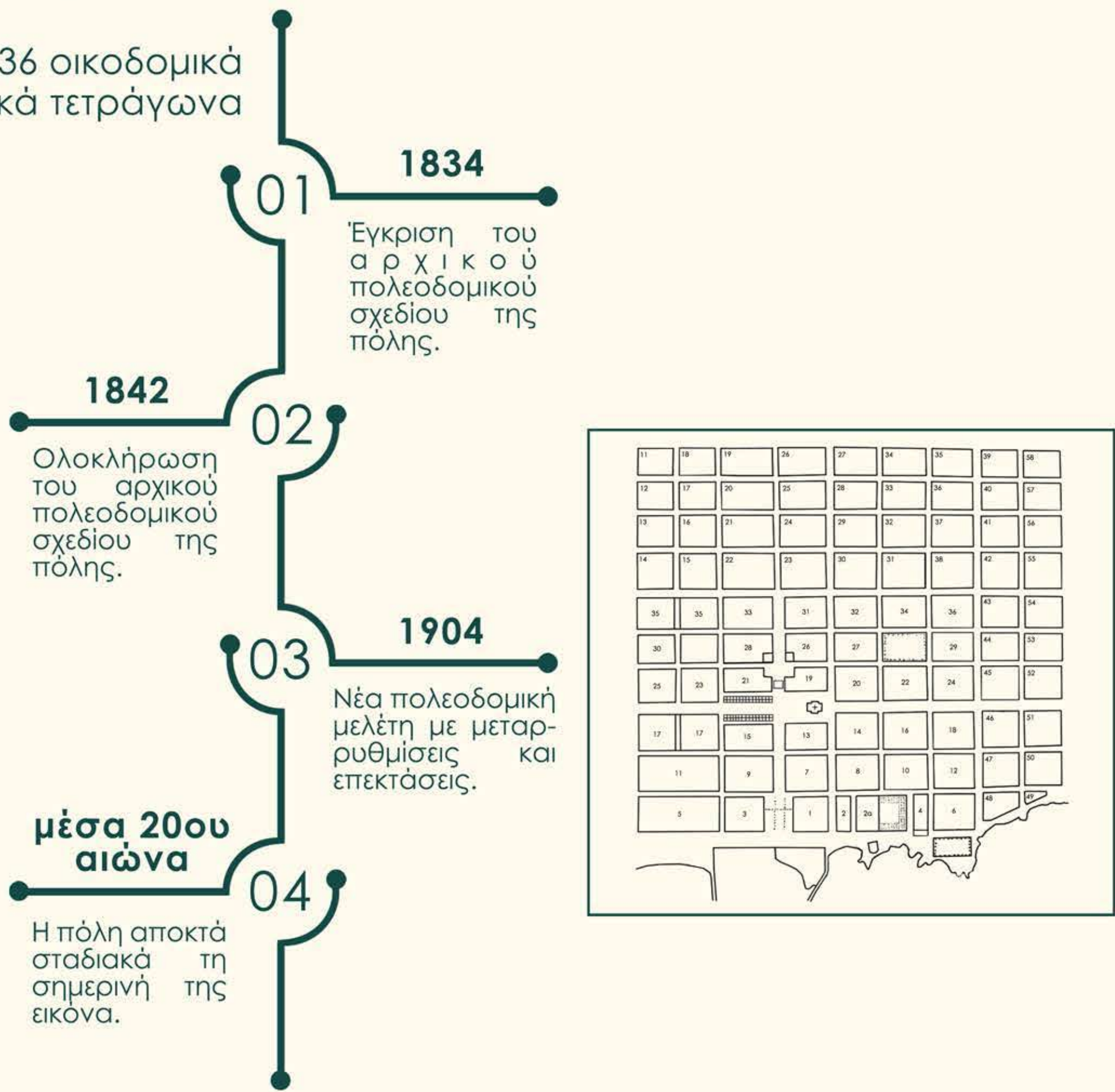
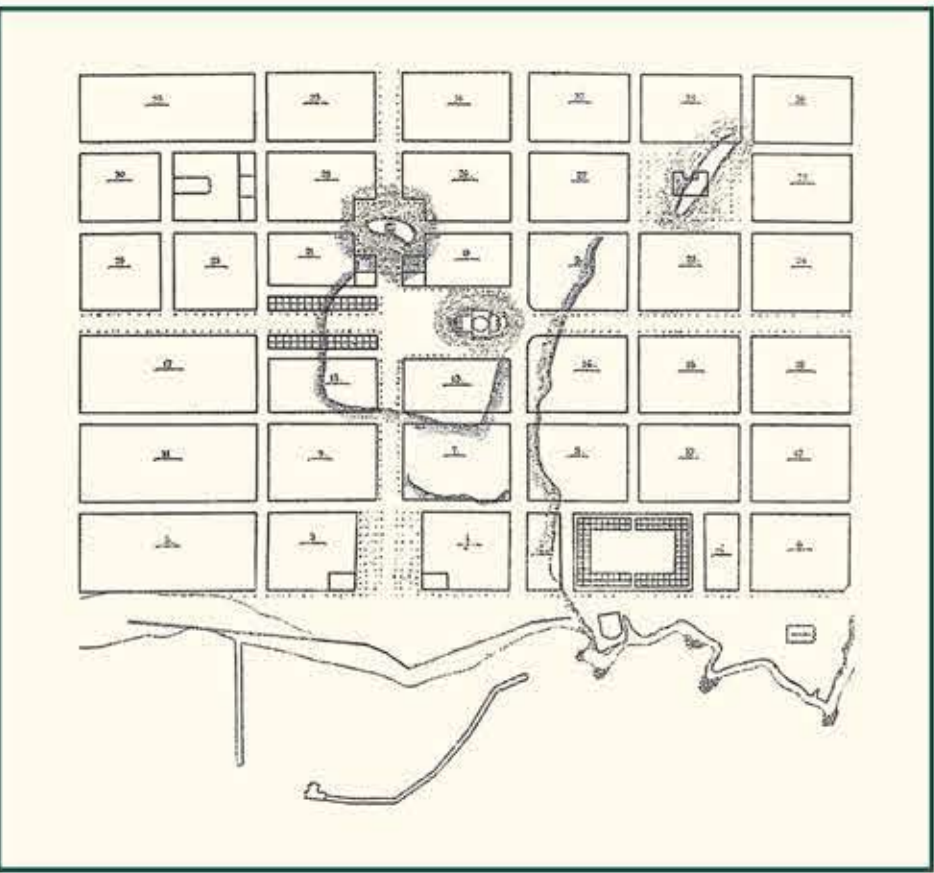
Η πόλη της Καρύστου - τοπόσημα



Πολεοδομική εξέλιξη

Το σχέδιο της πόλης είναι βασισμένο στο Ιπποδάμειο σύστημα.

Το αρχικό σχέδιο της πόλης πρόβλεπε 36 οικοδομικά τετράγωνα για κατοικίες και 6 οικοδομικά τετράγωνα για δημόσια χρήση.



Γενική άποψη Καρύστου



Γενική άποψη Καρύστου



Πλατεία Αμαλίας



Δημαρχείο



Μπούρτζι



Ναός Αγ. Νικολάου



Γιοκάλιο πνευματικό κέντρο



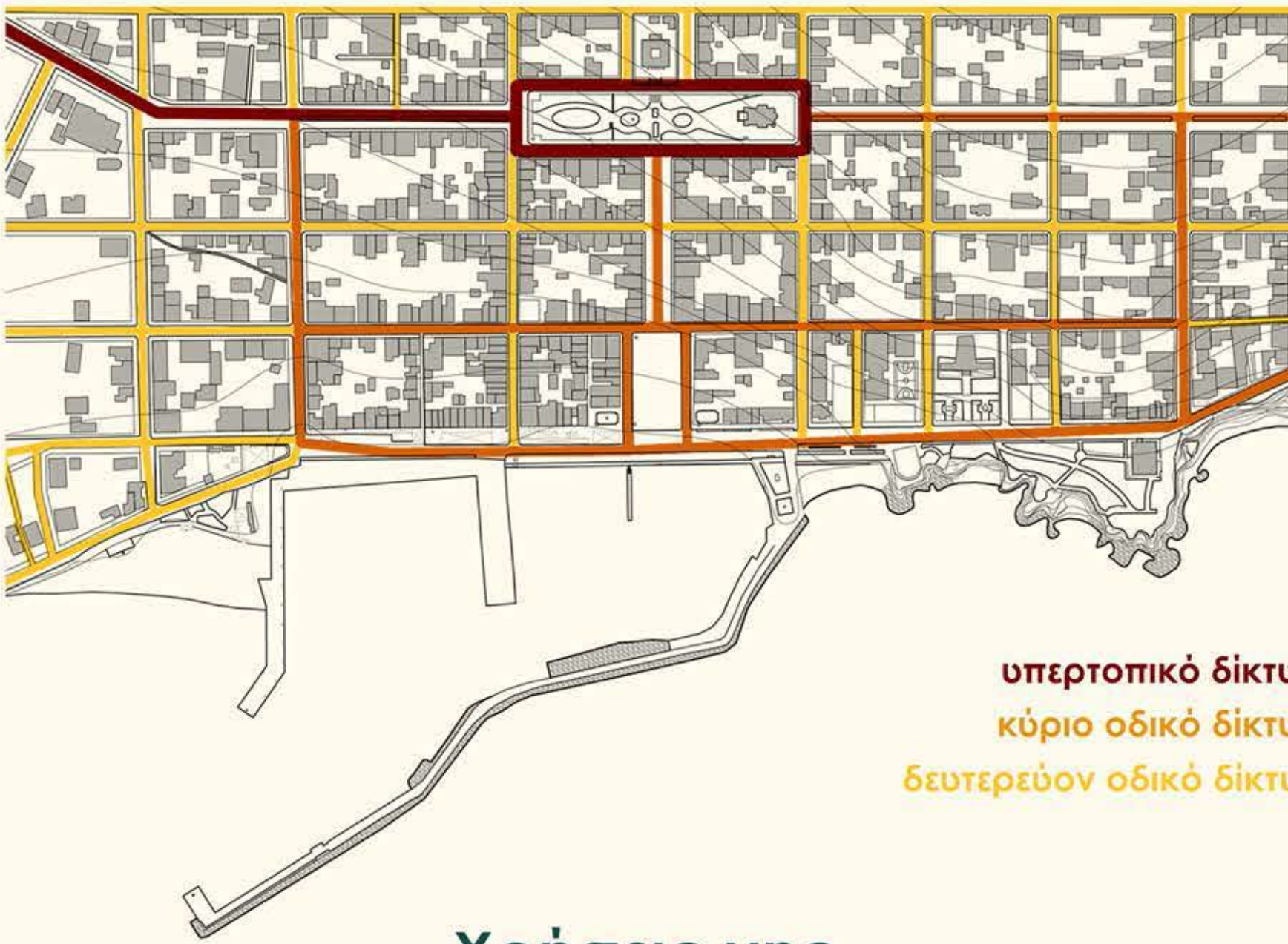
Δομημένο - Αδόμητο



Ανοιχτοί δημόσιοι χώροι - χώροι πρασίνου



Οδικό δίκτυο



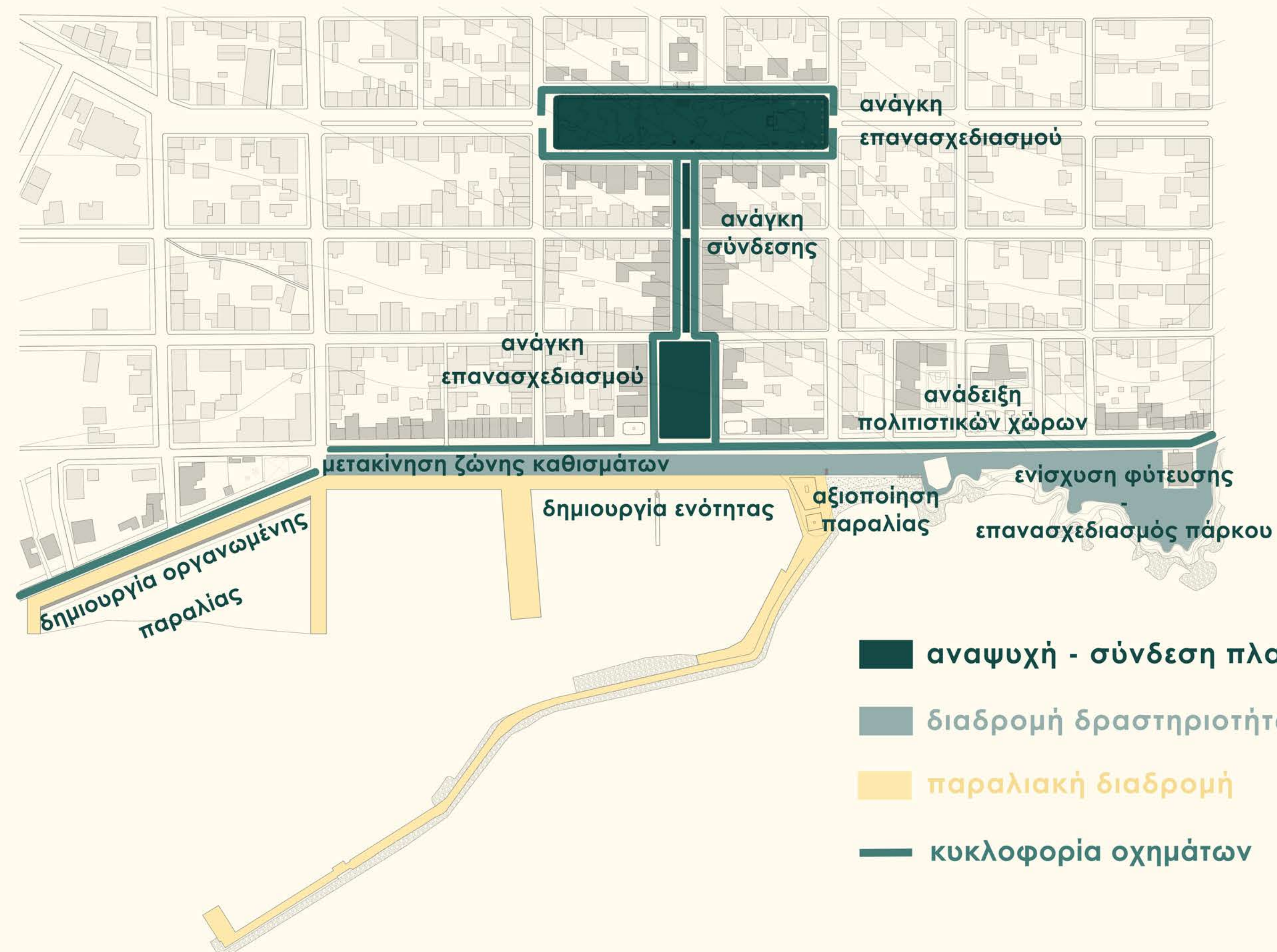
Χρήσεις γης



Επιμέρους χαρακτήρες περιοχής και προβλήματα



Προθέσεις



1. Αναβάθμιση της φυσιογνωμίας του τοπίου και βελτίωση της εικόνας της περιοχής.
2. Δημιουργία συνοχής μέσω χαράξεων και υλικών που θα οργανώνουν το παράκτιο μέτωπο και τον πυρήνα της Καρύστου.
3. Αξιοποίηση των επιμέρους θεματικών ενοτήτων με σκοπό την ανάδειξη των υφιστάμενων στοιχείων και τη δημιουργία νέων υποδομών όπου κρίνεται απαραίτητο.
4. Σχεδιασμός νέου αστικού εξοπλισμού και μικρότερων στοιχείων.
5. Χρήση της πέτρας Καρύστου στις διάφορες αποχρώσεις της σαν βασικό υλικό πλακόστρωσης.



Masterplan κλ. 1:1000

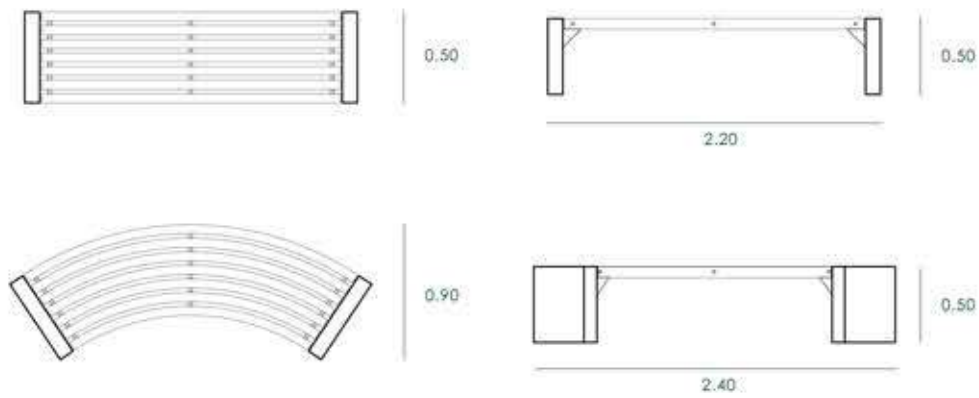


Αστικός εξοπλισμός

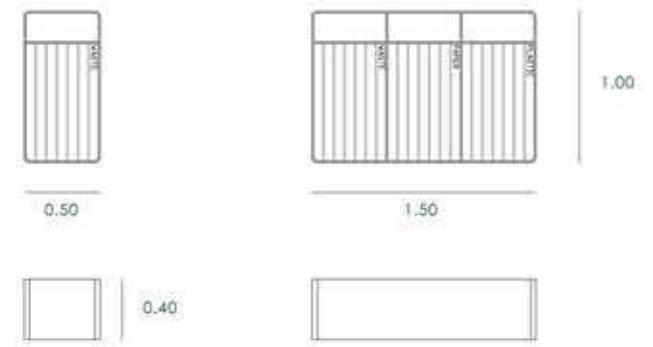
υλικά εξοπλισμού



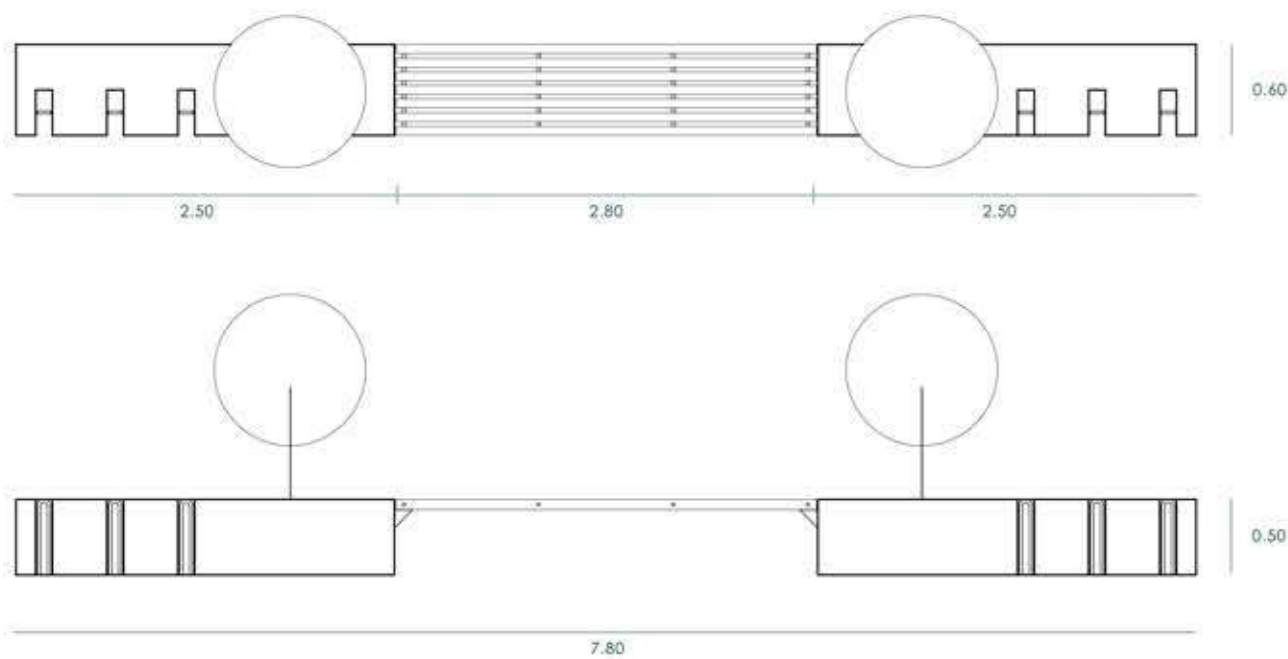
παγκάκια κλ. 1:50



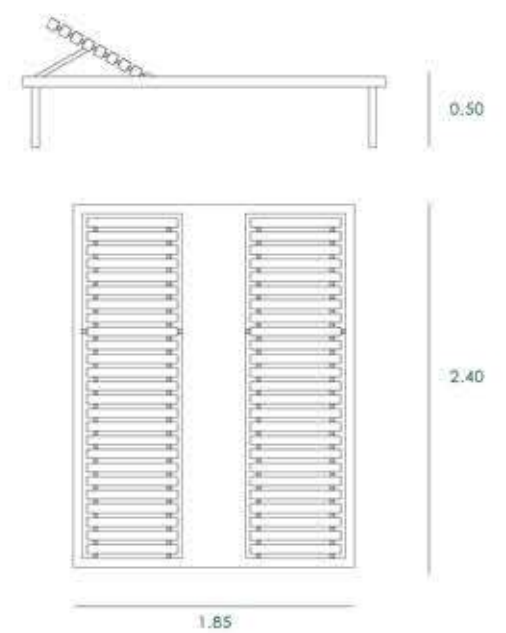
κάδοι απορριμάτων κλ. 1:50



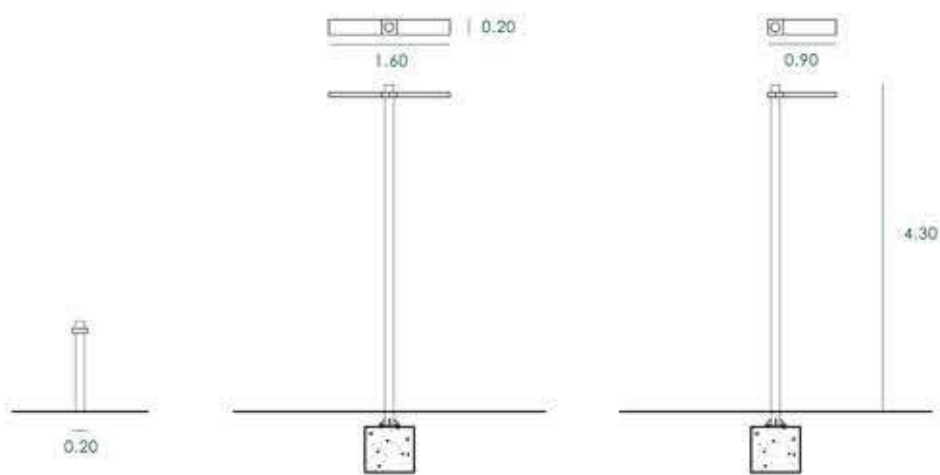
παγκάκι με δέντρο και χώρο στάθμευσης ποδηλάτου κλ. 1:50



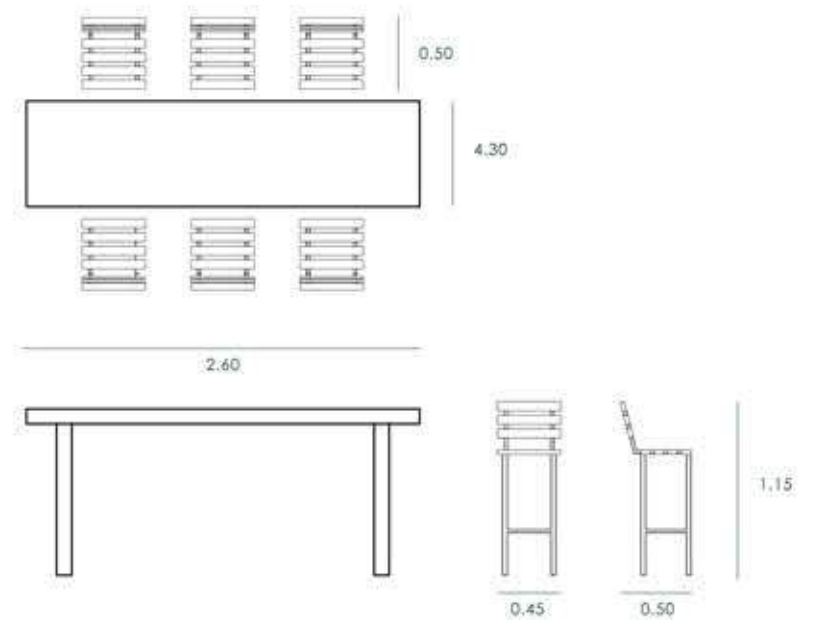
ξαπλώστρα κλ. 1:50



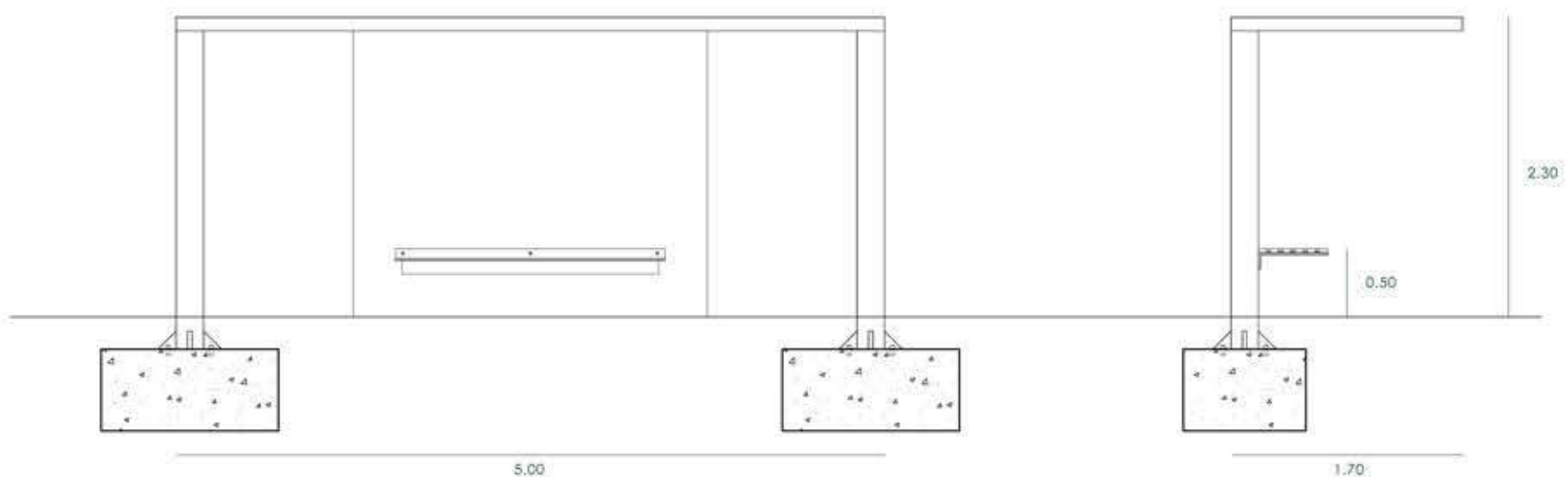
φωτιστικά κλ. 1:100



καθίσματα καταστημάτων κλ. 1:50

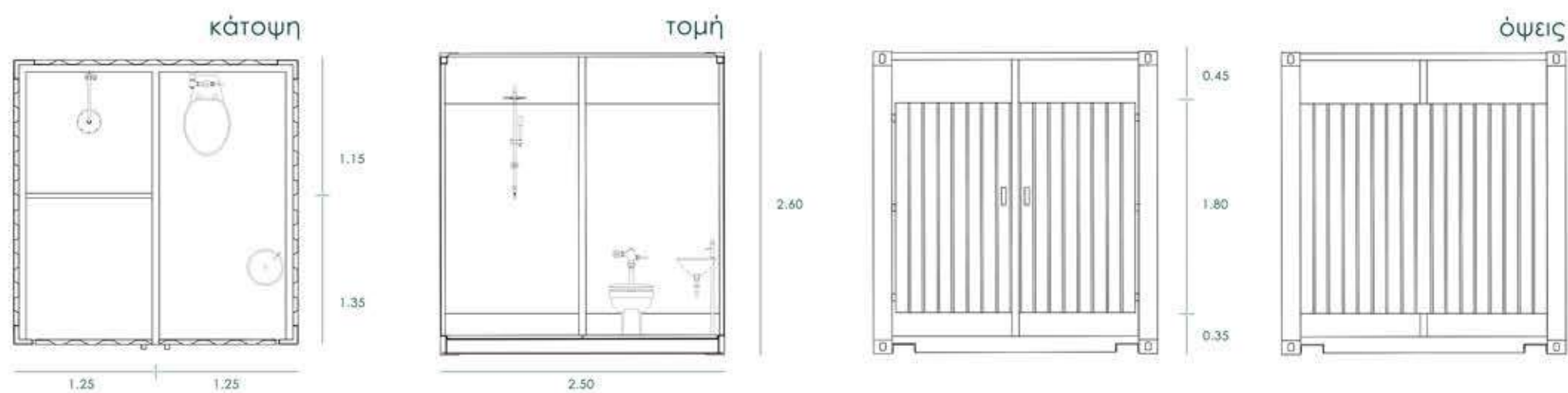


στάση λεωφορείου κλ. 1:50

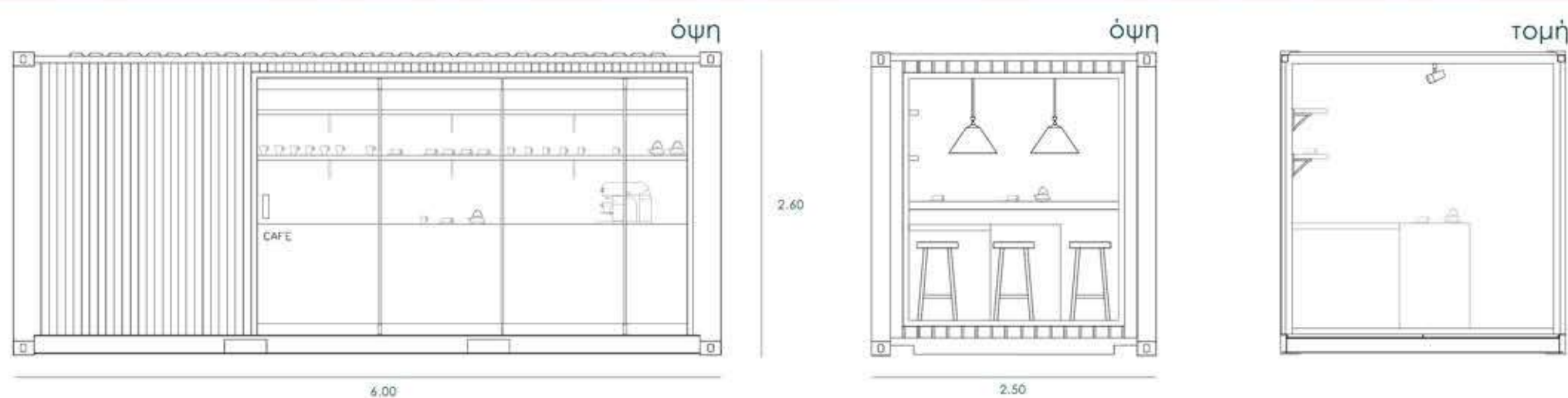




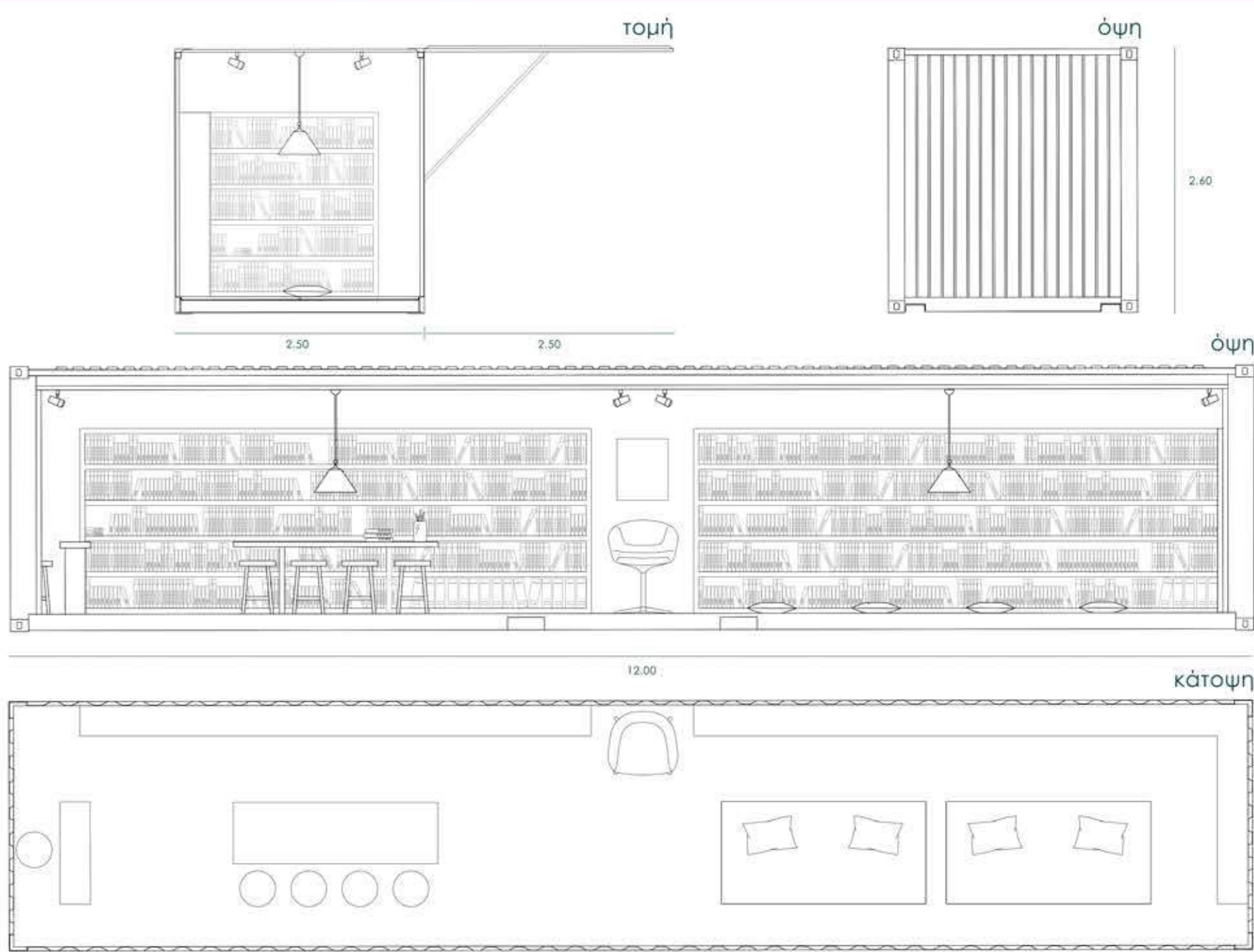
αποδυτήρια παραλίας - W.C. κλ. 1:50



cafe - bar κλ. 1:50



χώρος έκθεσης βιβλίου - χώρος μελέτης κλ. 1:50





Παραλία


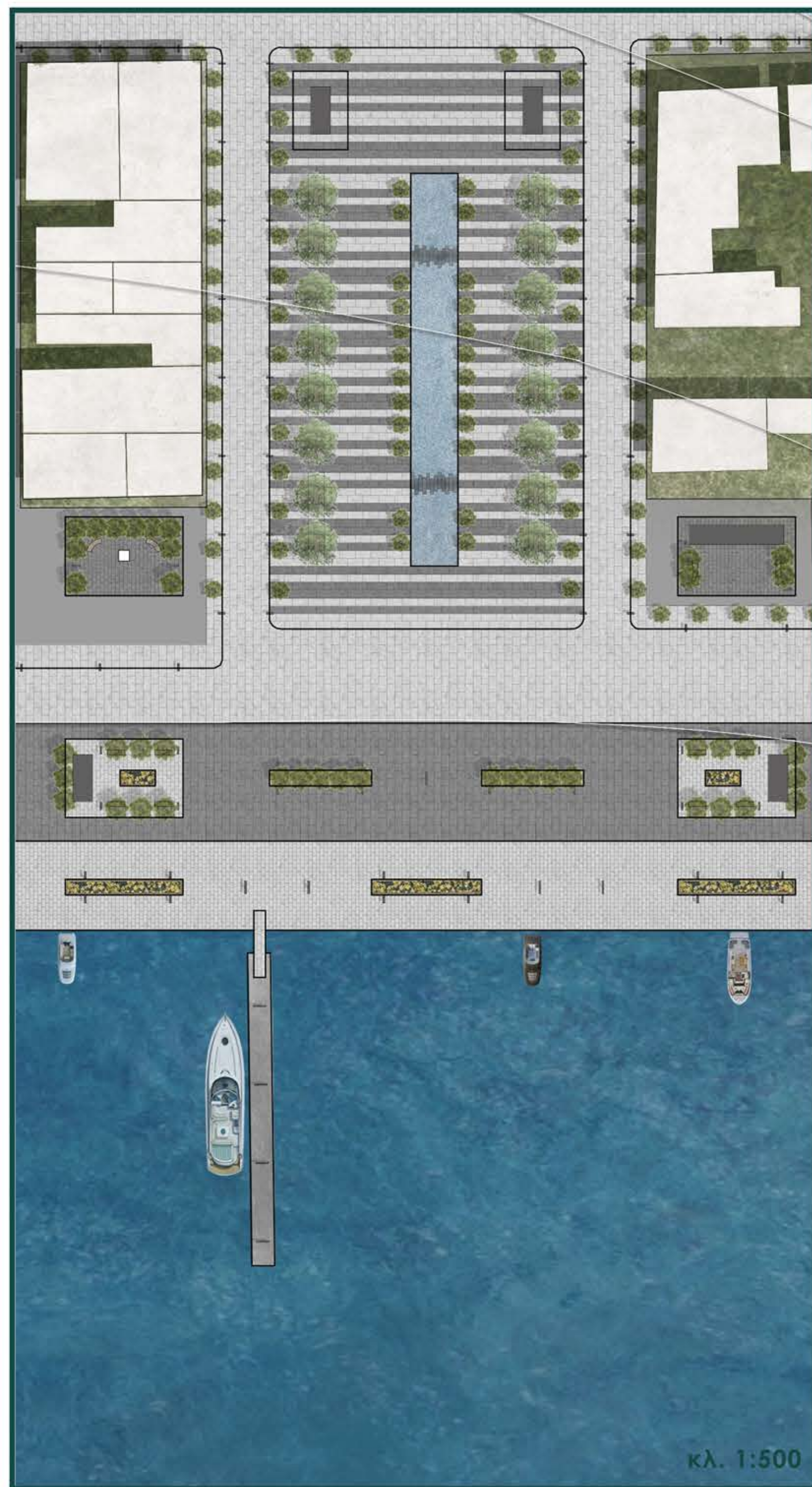


τομή Β - Β' κλ. 1:400

Προβλήτα - Στέγαστρα



Πλατεία Αμαλίας



Πλατεία δημαρχείου -Σύνδεση πλατειών



Πάρκο - Χώροι αναψυχής και πολιτισμού

