



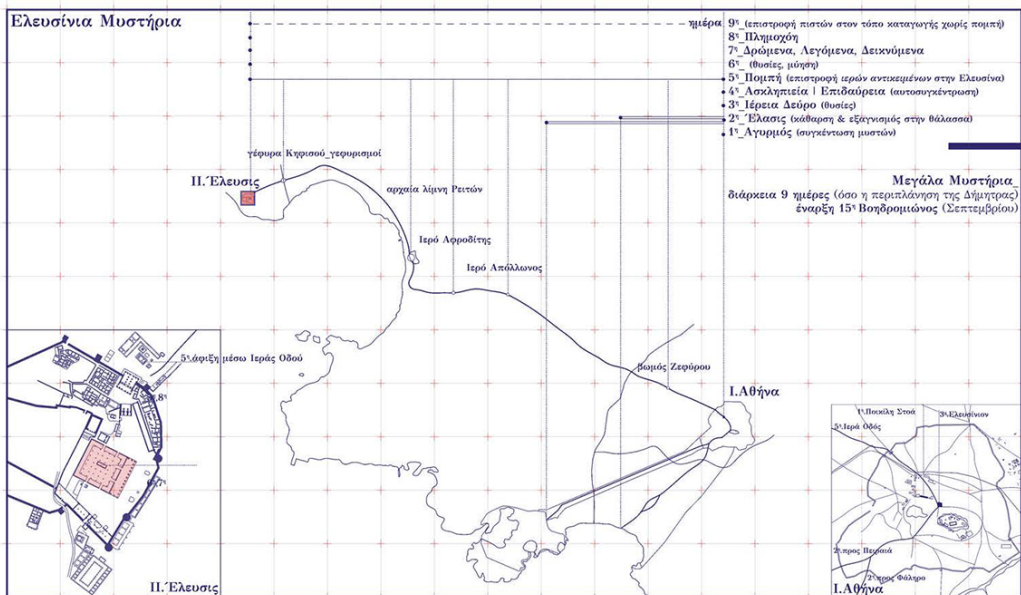
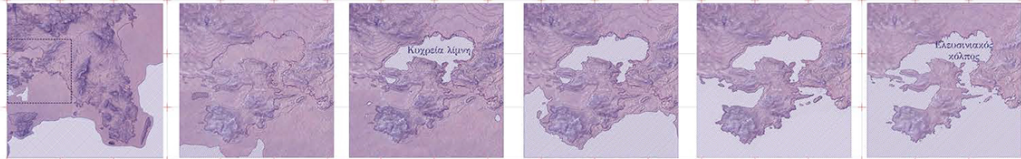
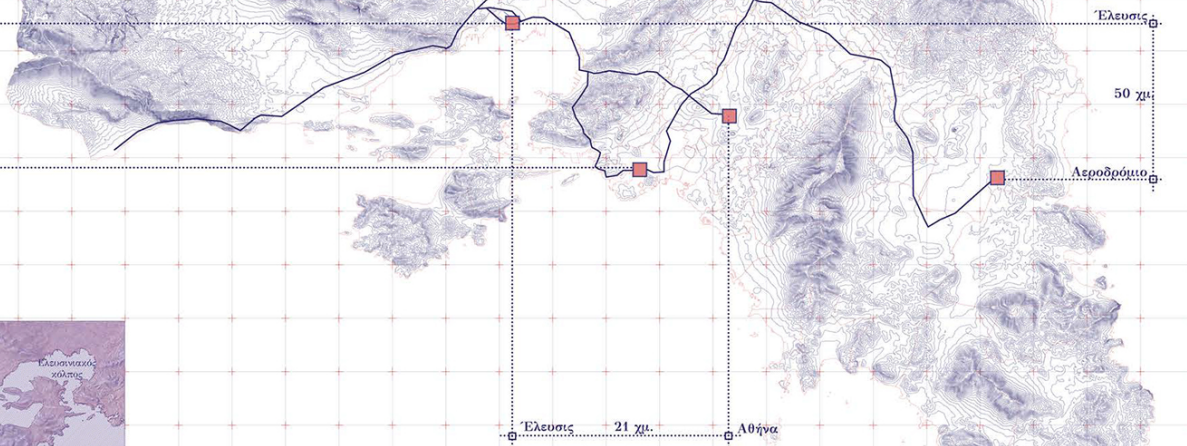
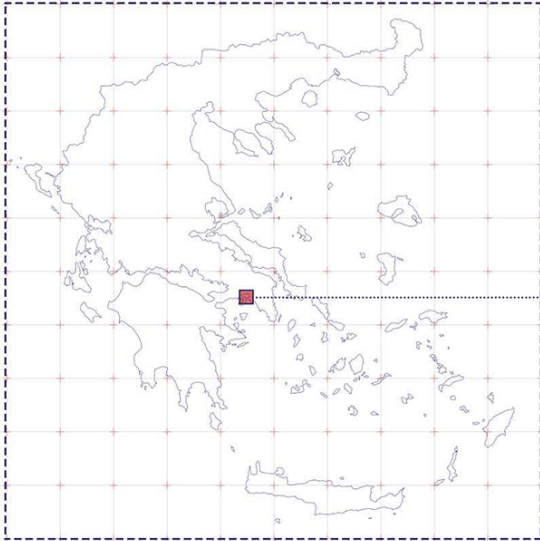
Πολυτεχνείο Κρήτης Σχολή Αρχιτεκτόνων Μηχανικών

Ελευσίνα: αστικό πεδίο θραυσματικής συνύπαρξης
παρουσίαση διπλωματικής εργασίας

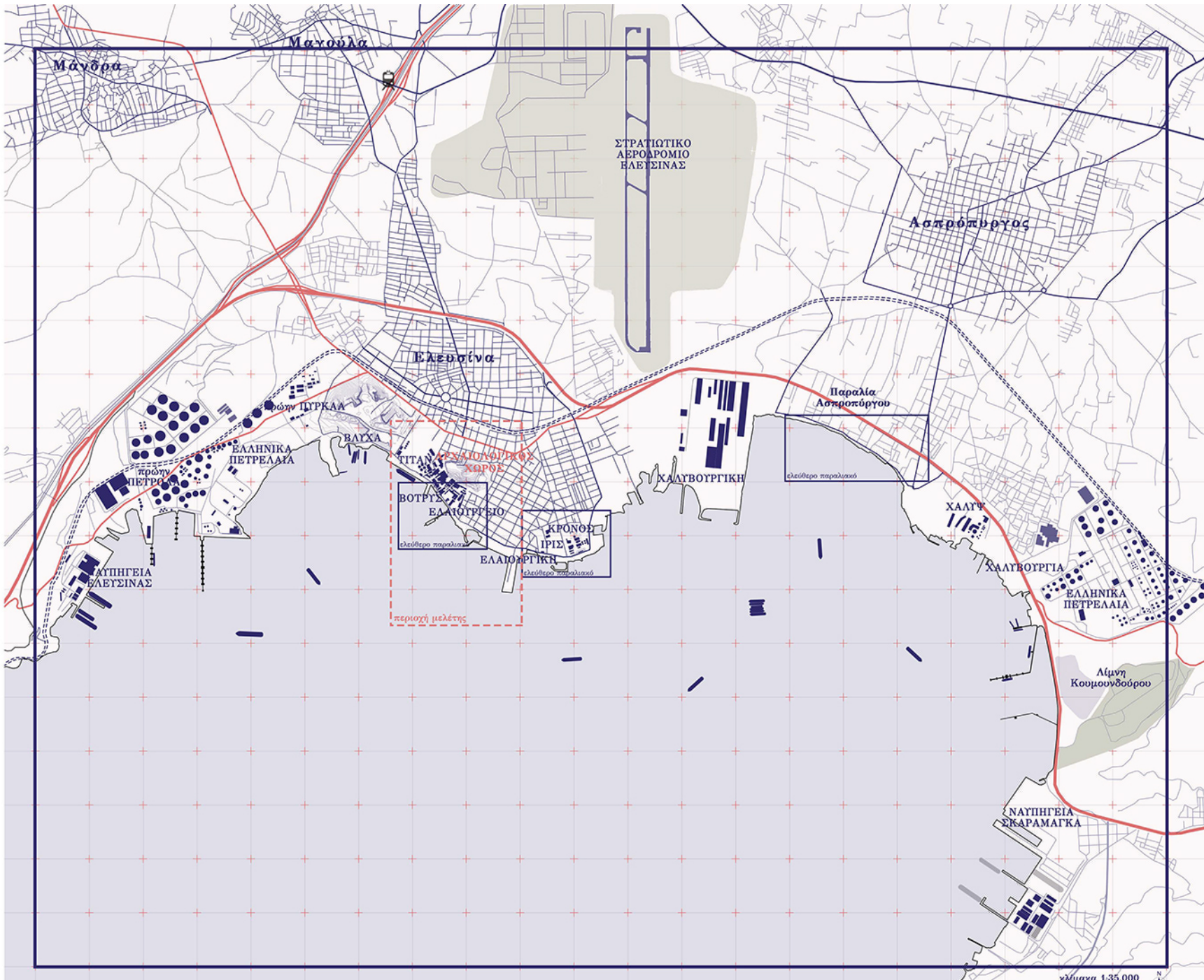
Ι.Καραδημητρίου, Ι.Λεβεντοπούλου
επιβλέπων Α.Τζομπανάκης

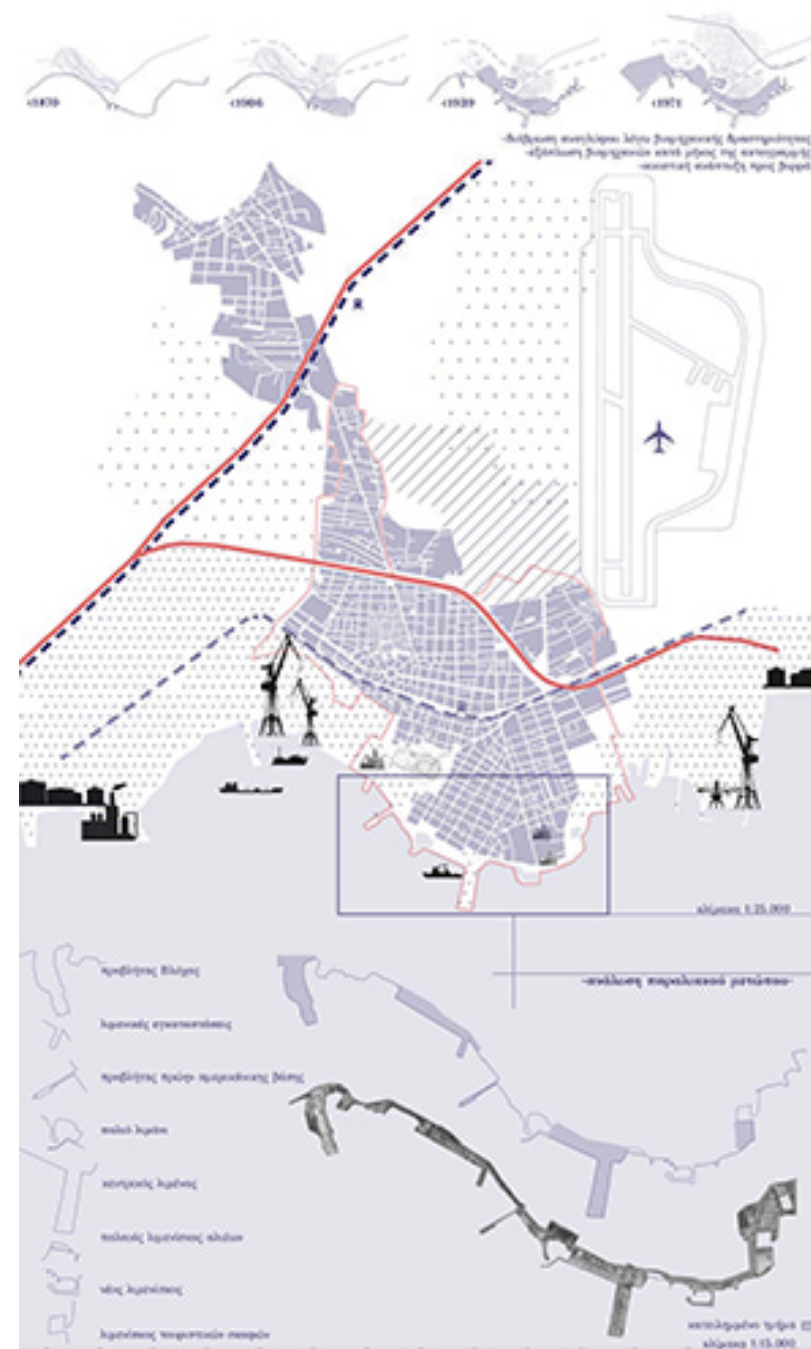
Οκτώβριος 2018

I. εισαγωγικά



- 1 1875. Ίδρυση του Σαπανοστασίου Χαριλάου στην Ελευσίνα
8 1882. Έγινε η ανασκαφή στην Ελευσίνα από την
8 Ε. Αθηνών Αρχαιολογική Εταιρεία
0 1885. Παραδίδεται το τμήμα σιδηροδρόμου Αθηνών - Πειραιά - Ελευσίνας
- 1 1893. Εγκρίνεται διάγραμμα της Κορίνθου
9 1896. Ίδρυση του Εργαστασίου ΒΟΤΥΓΣ
0
- 1 1906. Έγινε η λειτουργία του εργοστασίου τοιμάνων 'Χατζημετάξας
9 Λαζαρίου και Σία', μετέπειτα ΤΙΤΑΝ
0 1909. Ψήφισμα νόμου για την καθιέρωση της Κυριακάτικης Αργίας
0 1911. Ψήφισμα νόμου περί ειρών εργασιών, υγιεινής και ασφάλειας των εργαζομένων
1 1914. Πρώτες εκλογές για την νεοσύστατη κοινότητα Ελευσίνας
9 Ψήφισμα νόμου 'Παρί Σοματίων' ο οποίος καταχωρείται το δικαίωμα του 'συνταξιοδότη' για τους εργάτες
1 1918. Ίδρυση ΓΣΕΕ (Γενική Συνομοσπονδία Εργατών Ελλάδας)
0 1922. Αρχή 2000 προσηλών της Μικρασιατικής Καταστροφής στην Ελευσίνα
1 1924. Ηλεκτροφορτισμός της πόλης της Ελευσίνας
9 1925. Ίδρυση του εργοστασίου ΚΡΟΝΟΣ
0 1928. Ίδρυση εργοστασίου χρωμάτων και βαρικών ΙΡΙΣ
1 1928. Ίδρυση της 'Ενώσεως Τεχνουργών Ελευσίνας' με πρωτοβουλία των εργατών στα τμήματα ΤΙΤΑΝ
9 1929. Μεγάλη απεργία στην Ελευσίνα με καθολική συμμετοχή των εργατών και των κληρικών με τη δύναμη της αστυνομίας
1 1934. Ίδρυση του Εργαστασίου Λέκτρου Ελευσίνας
0 1935. Ο Σκελετός προσαρτάται την 'Ελευσίνα Διοίκηση', προβάλλοντας την Ελευσίνα ως σύμβολο για την ανανέωση και την κληρονομιά της ζωής
1 1939. Έγινε η Β' Παγκόσμια Πολέμου
9 1943. Η κοινότητα της Ελευσίνας αναγνωρίζεται σε Δύο
4 1946. Εμφύλιος Πόλεμος
0
- 1 1951. Μεταφορά στην Ελευσίνα των δραστηριοτήτων της ΧΑΛΥΒΟΥΡΓΙΚΗΣ Α.Ε.
9 1955. Εγκρίνεται υφενετικό δίκτυο Ελευσίνας
5 1955. Ίδρυση της Ελευσινιακής Κεντρικής Συνεταιριστικής Ένωσης Ελευσινιακών Ελλήνων ΣΤ.Ε.Ε.Ε. γνωστή ως Ελευσινιακή
0
- 1 1969. Εγκρίνεται των Ναυπηγείων Ελευσίνας Α.Ε.
9 1969. Εγκρίνεται των Ναυπηγείων Ελευσίνας Α.Ε.
0 1970. Εγκρίνεται των Ναυπηγείων Ελευσίνας Α.Ε.
- 1 1971. Εγκρίνεται εργοστασίου ΠΕΤΡΟΛΑ στην Ελευσίνα
9 1972. Μεγάλη εργατική απεργία στα Ναυπηγεία Ελευσίνας, θύσαντες 9 εργατών
7 1975. Καθιέρωση θεσμικού φορέα 'Ασφαλείων' στην Ελευσίνα
0
- 1 1995. Χρησιμοποιείται για πρώτη φορά ο χώρος του παλαιού Ελευσινιακού για τις εκδηλώσεις των Ασφαλείων
9 1995. Χρησιμοποιείται για πρώτη φορά ο χώρος του παλαιού Ελευσινιακού για τις εκδηλώσεις των Ασφαλείων
0 2005. Εγκρίνεται του πολιτιστικού κέντρου 'Λεωνίδας Κανελλόπουλος', δωρεά του εργοστασίου ΤΙΤΑΝ στην πόλη της Ελευσίνας
0 2006. Ειρηνική παραχώρηση του χώρου του Παλαιού Ελευσινιακού για την διεξαγωγή του φεστιβάλ 'Ασφαλείων' εκ μέρους της Εθνικής Τράπεζας
0
- 2 2016. Απόφαση ίδρυσης του Μουσείου Νεότερης Ιστορίας της Ελευσίνας
0 11/2016. Αναγνώριση της Ελευσίνας ως Πολιτιστική Πρωτεύουσα της Ειρήνης 2021
1 2021. Αναγνώριση της Ελευσίνας ως Πολιτιστική Πρωτεύουσα της Ειρήνης 2021
0





II. προθέσεις - στρατηγική


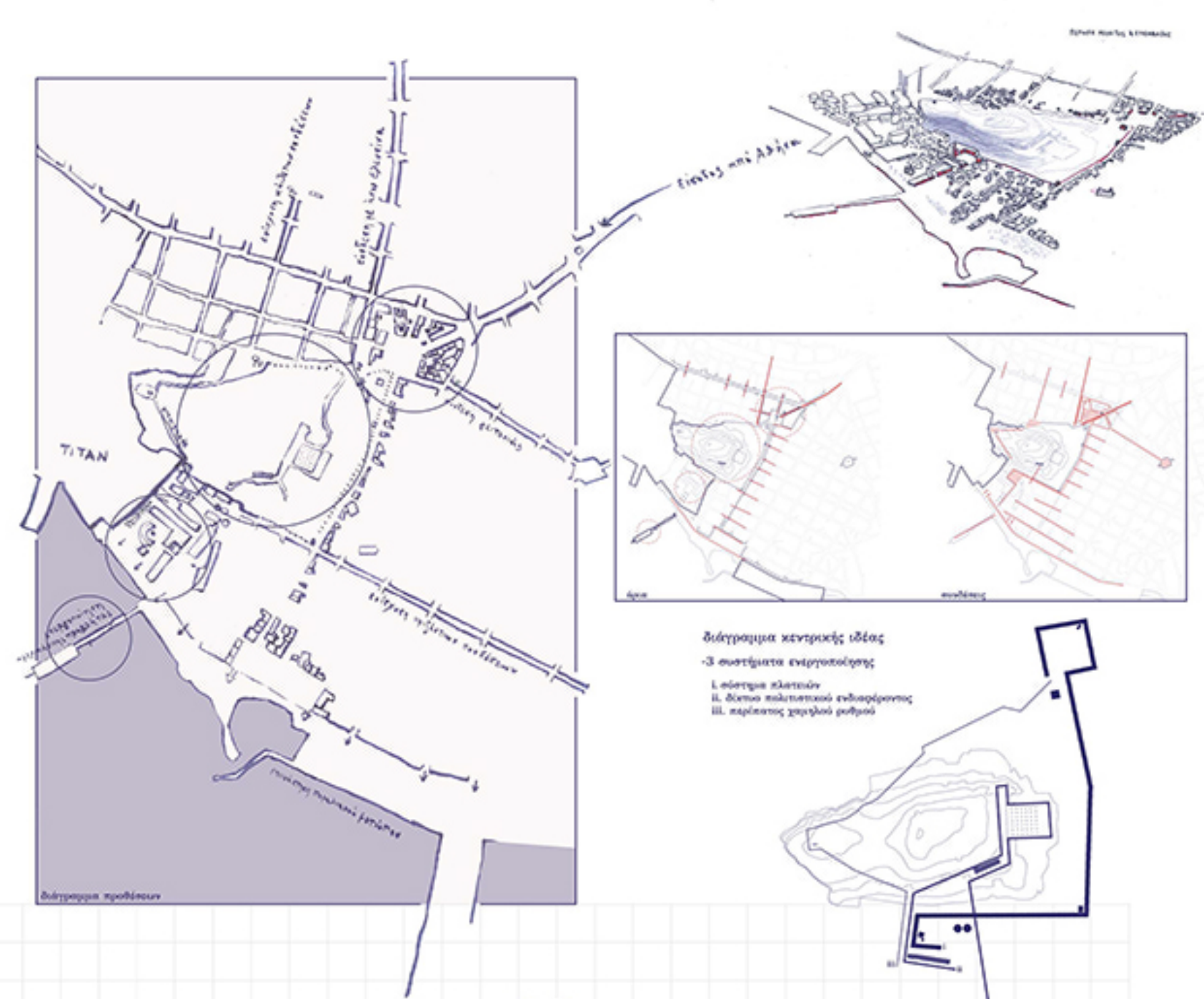
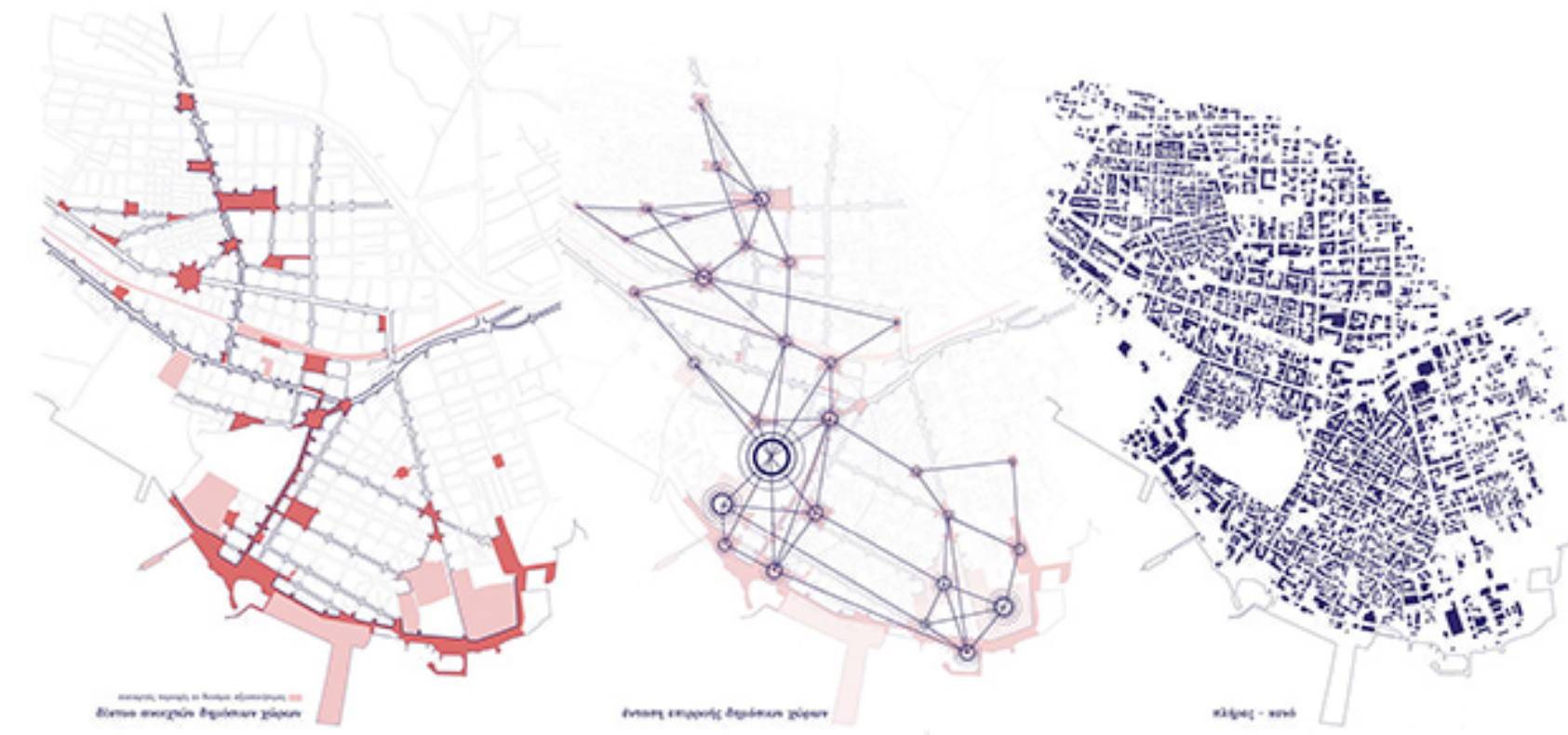
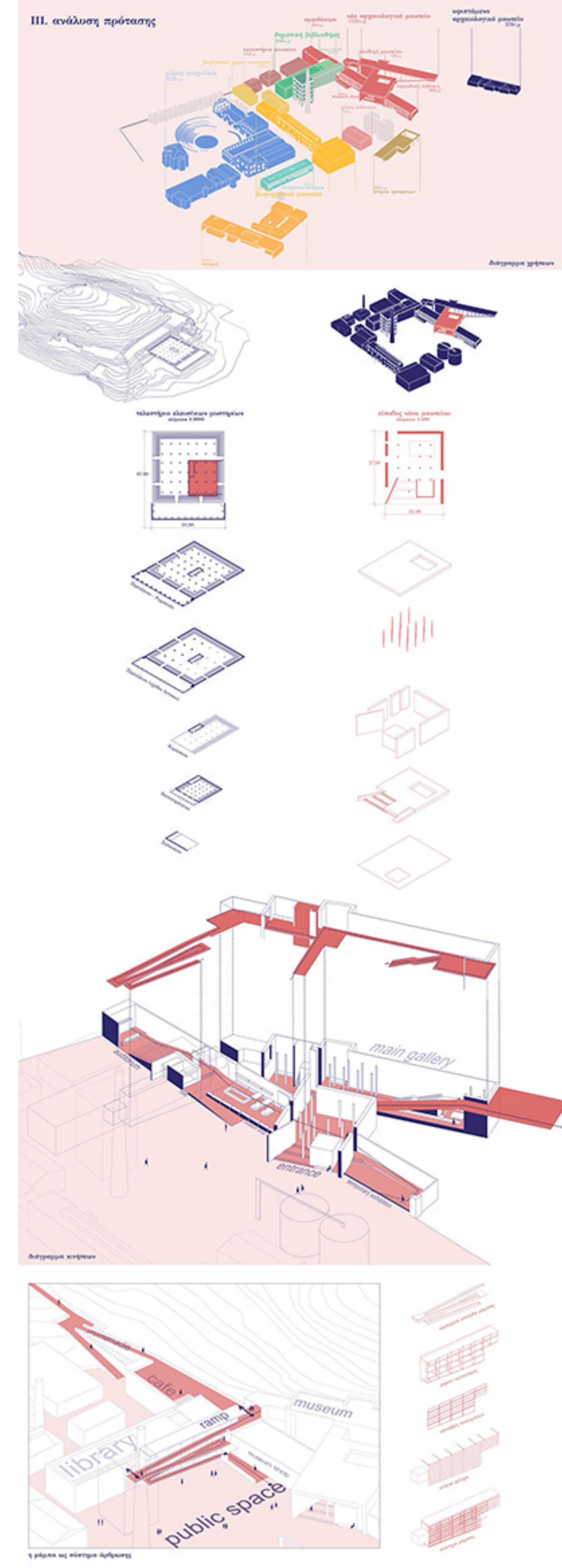
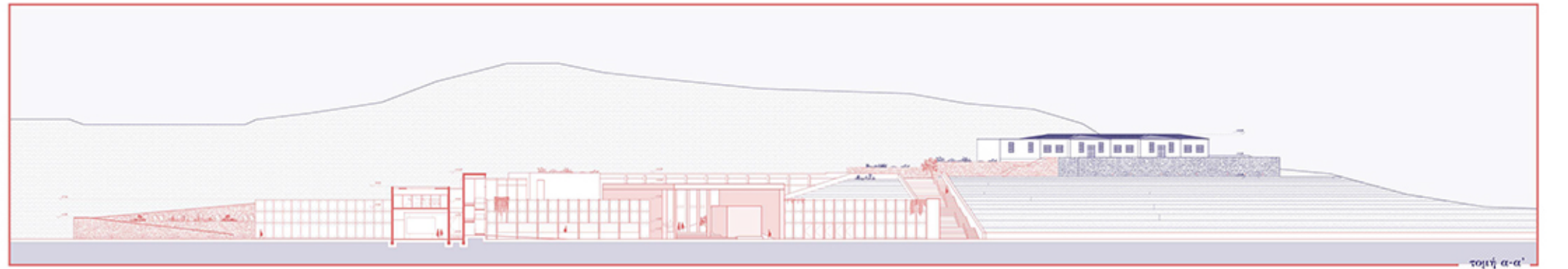
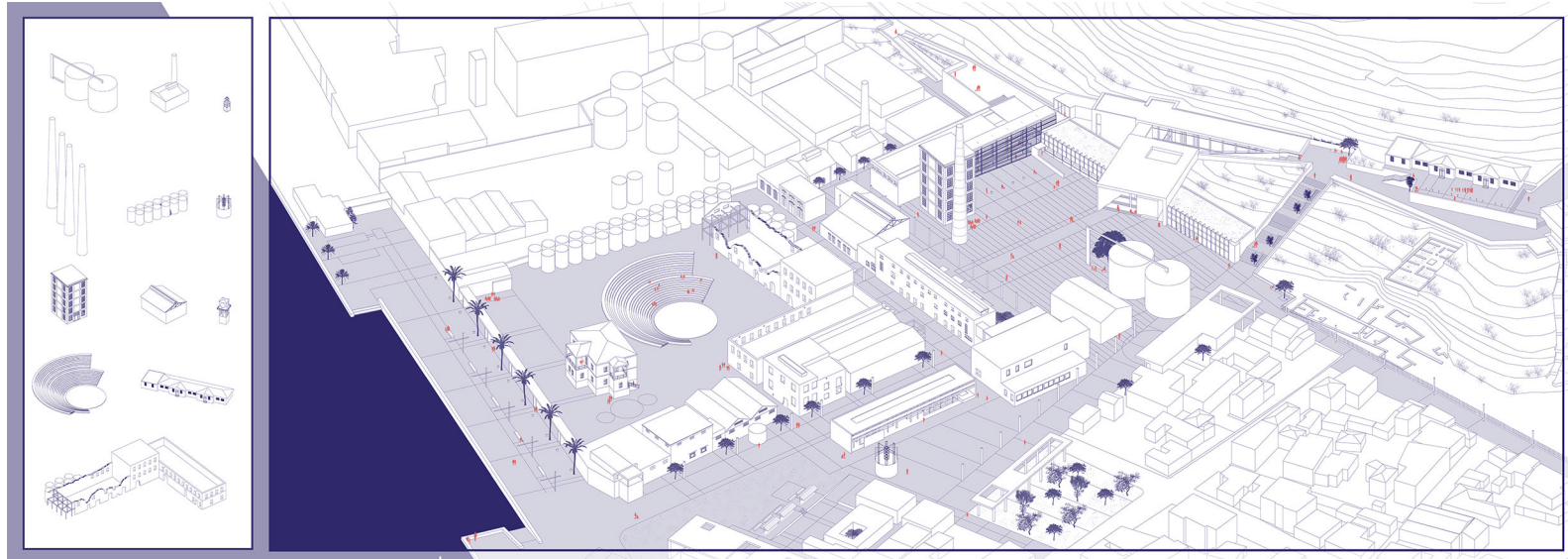


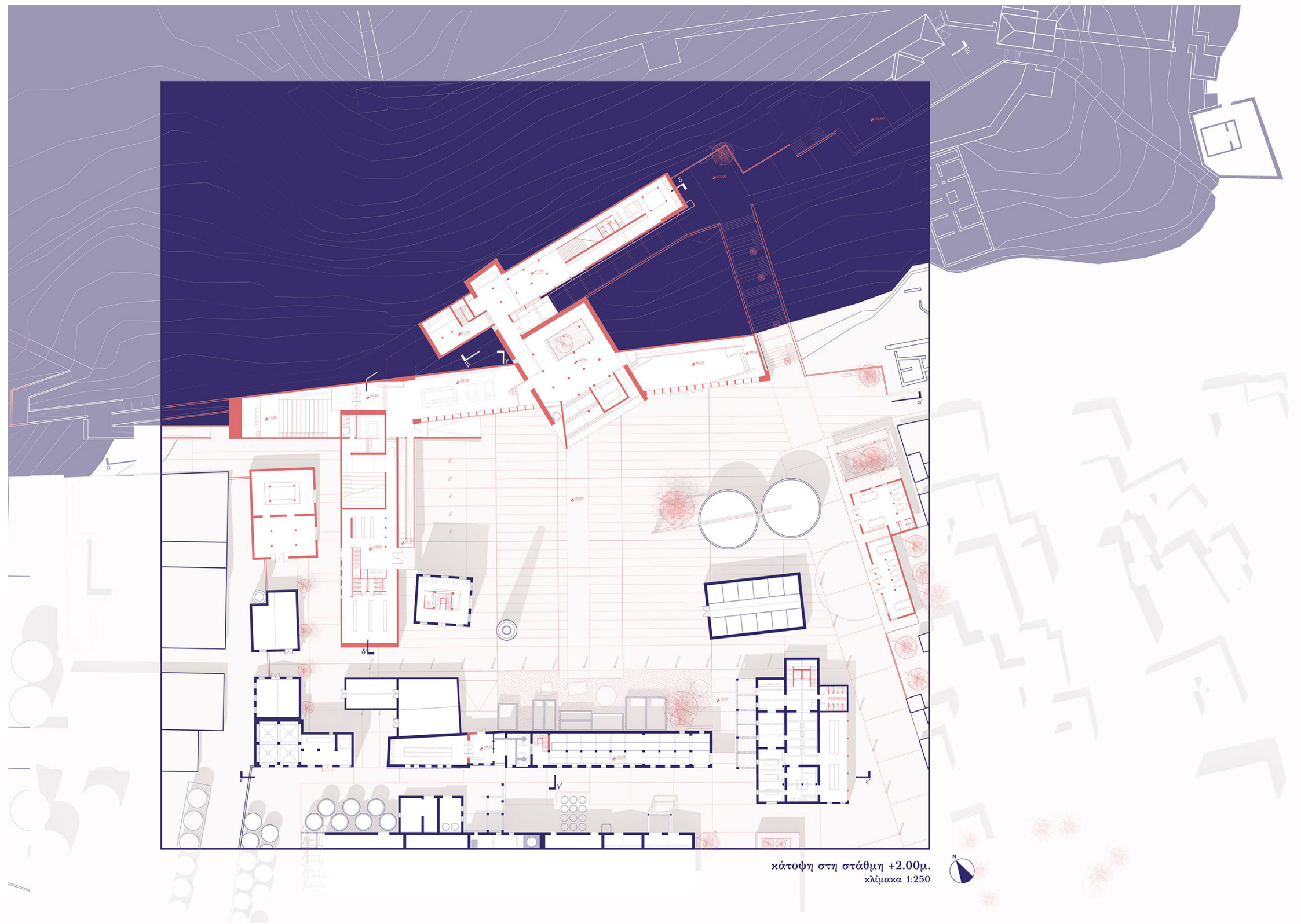


Figure 1: Urban planning of the "Khatyni" settlement. The figure includes a topographic profile at the top showing the settlement's location relative to the "Khatyni" and "Khatyni" settlements. Below this are several maps: a general map of the settlement area, a map of the "Khatyni" settlement, a map of the "Khatyni" settlement, a map of the "Khatyni" settlement, and a map of the "Khatyni" settlement. The maps show the layout of the settlement, including roads, buildings, and green spaces. The "Khatyni" settlement is shown in a central location, surrounded by other settlements. The maps are color-coded to show different types of land use and infrastructure.

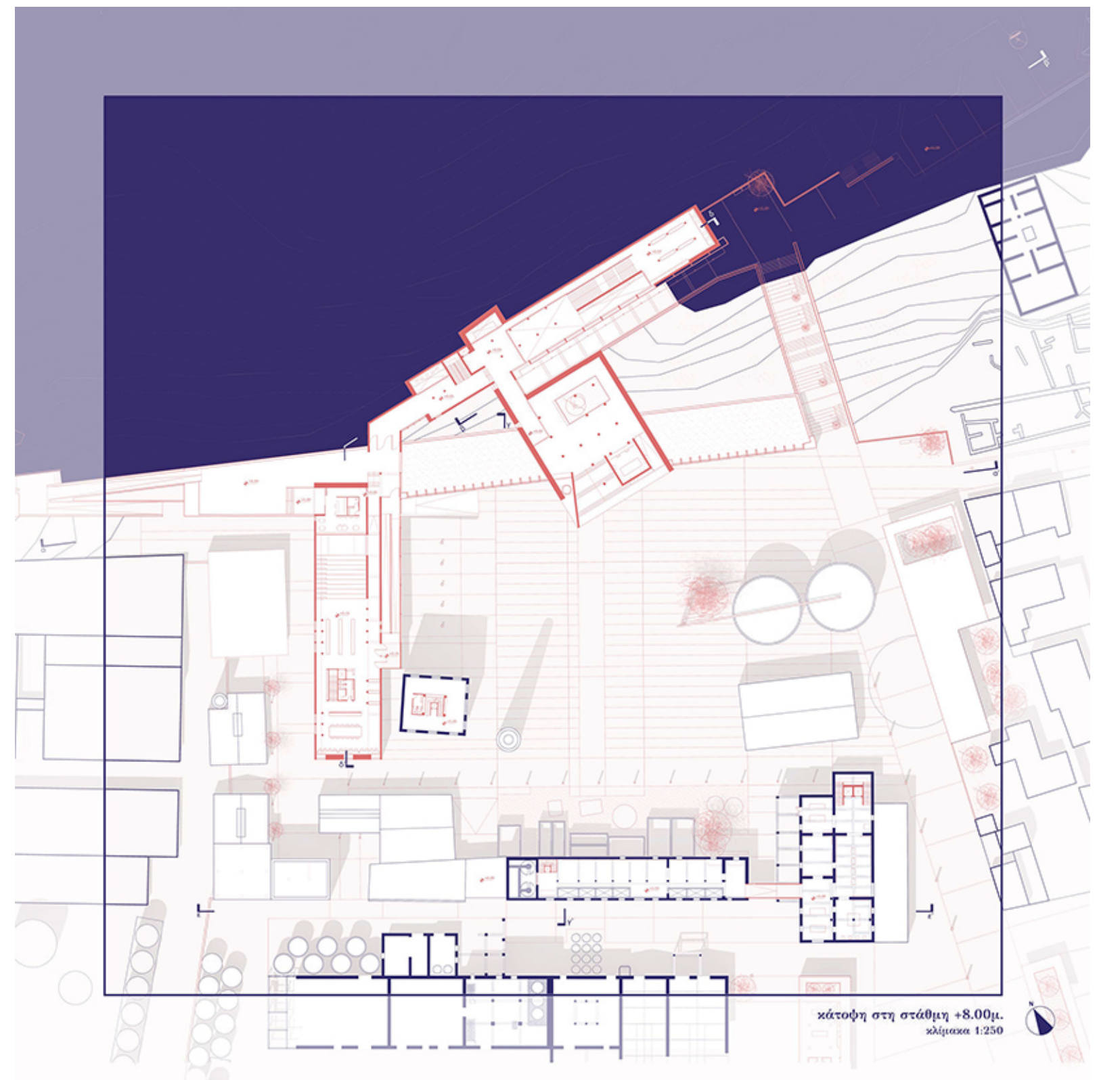




τομή α-α'
 κλίμακα 1:250



κάτοψη στα στάθμη +2.00μ.
 κλίμακα 1:250



κάτοψη στη στάθμη +8.00μ.
 κλίμακα 1:250

