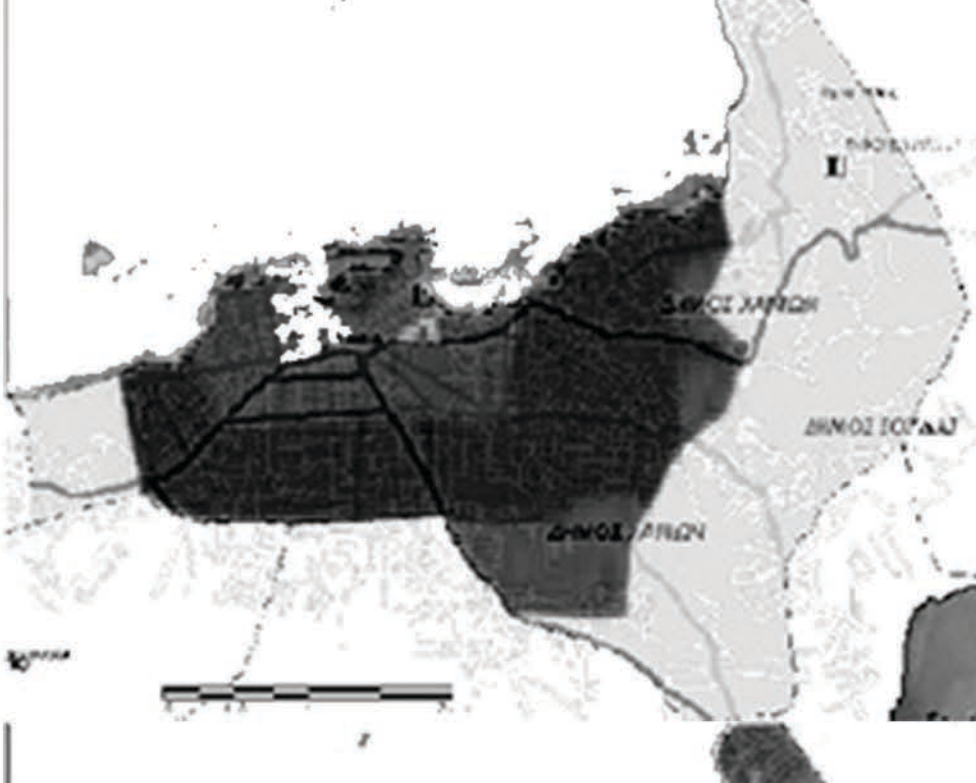
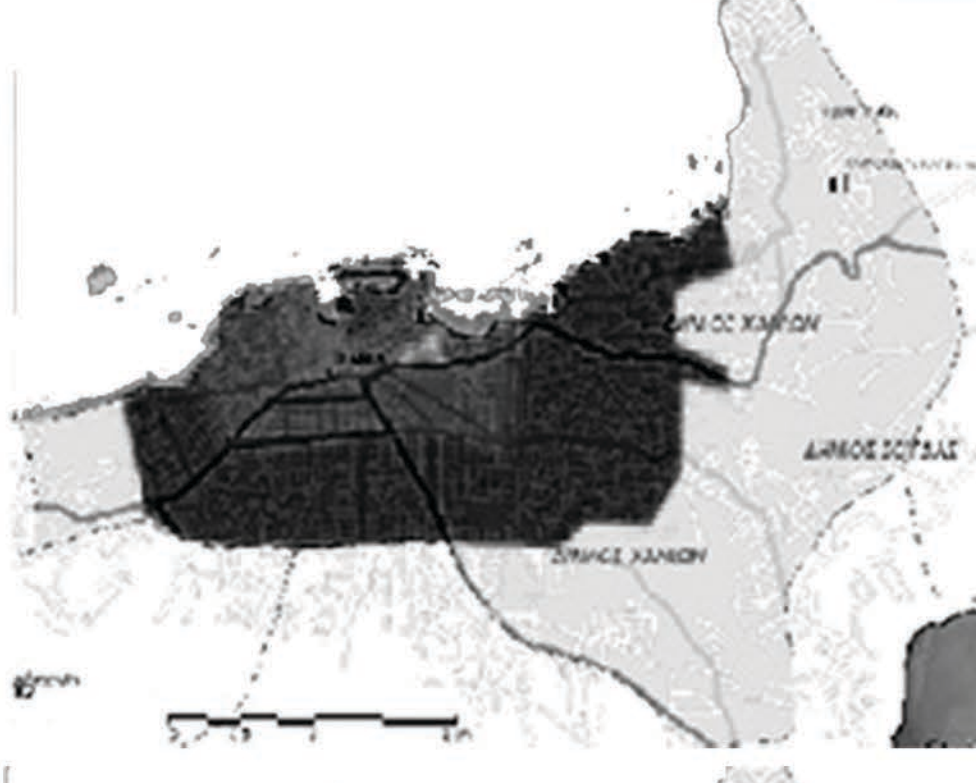
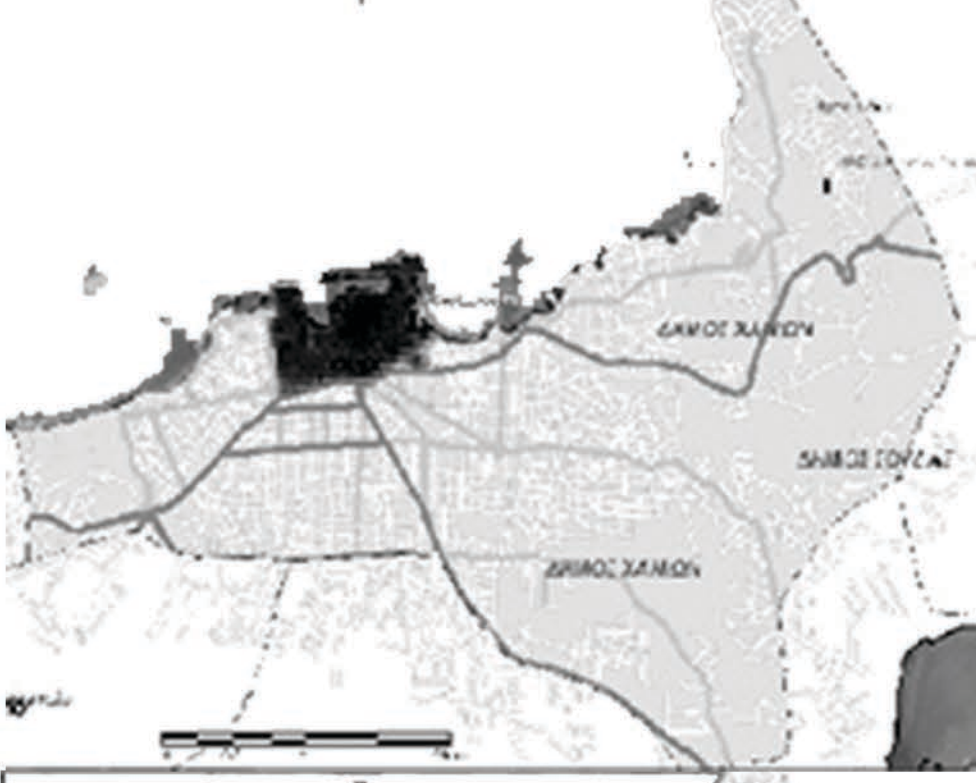

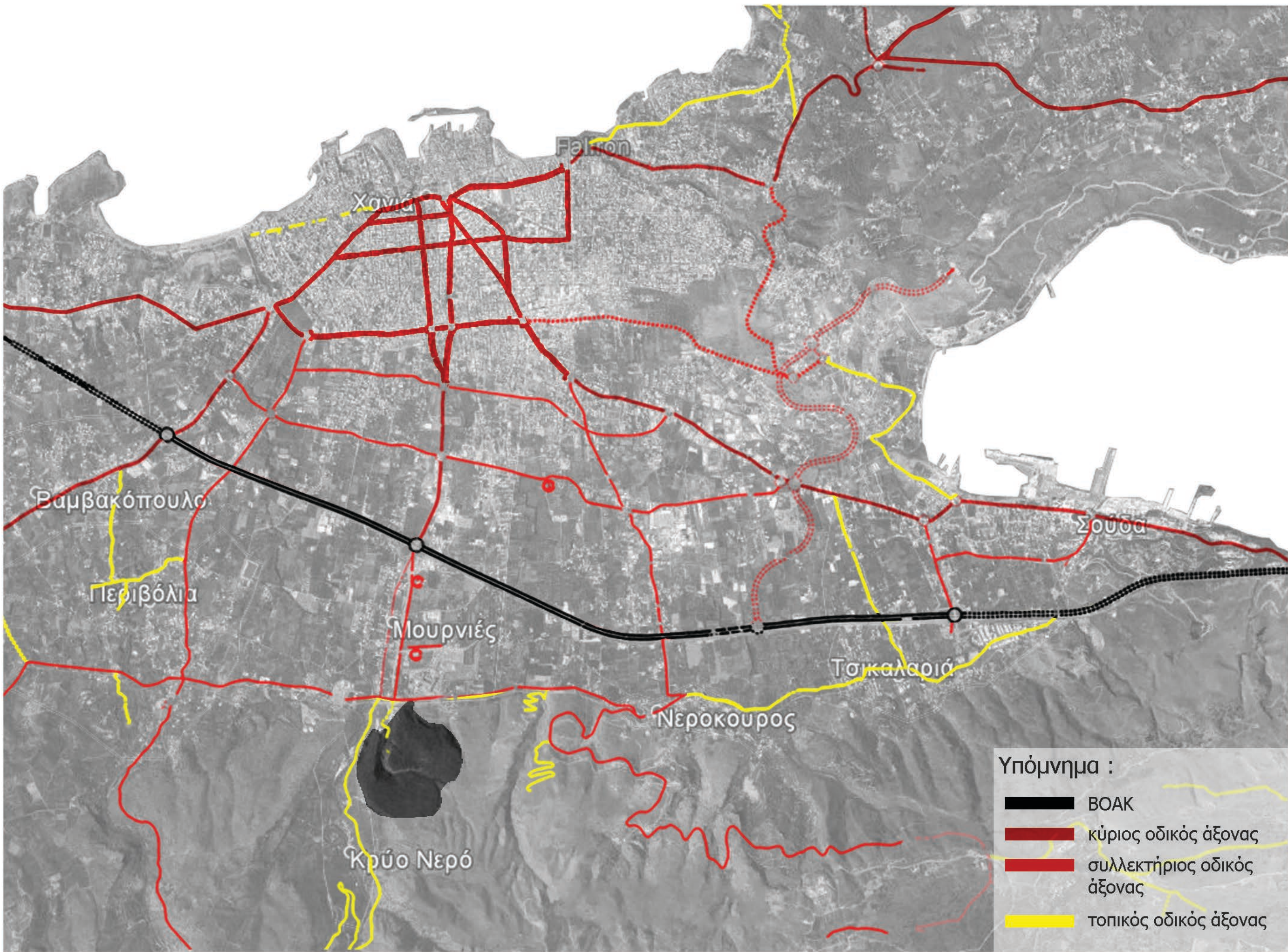
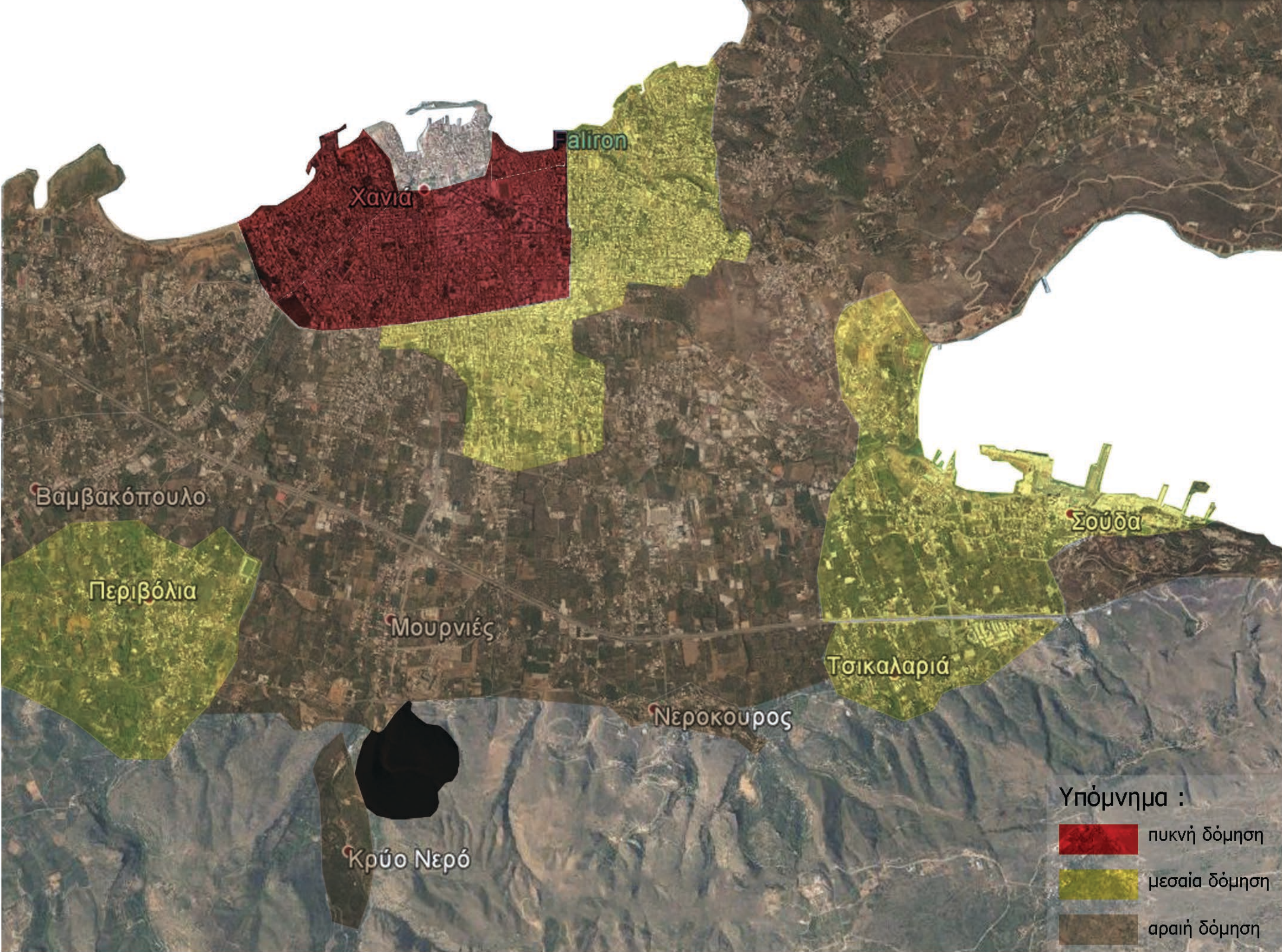
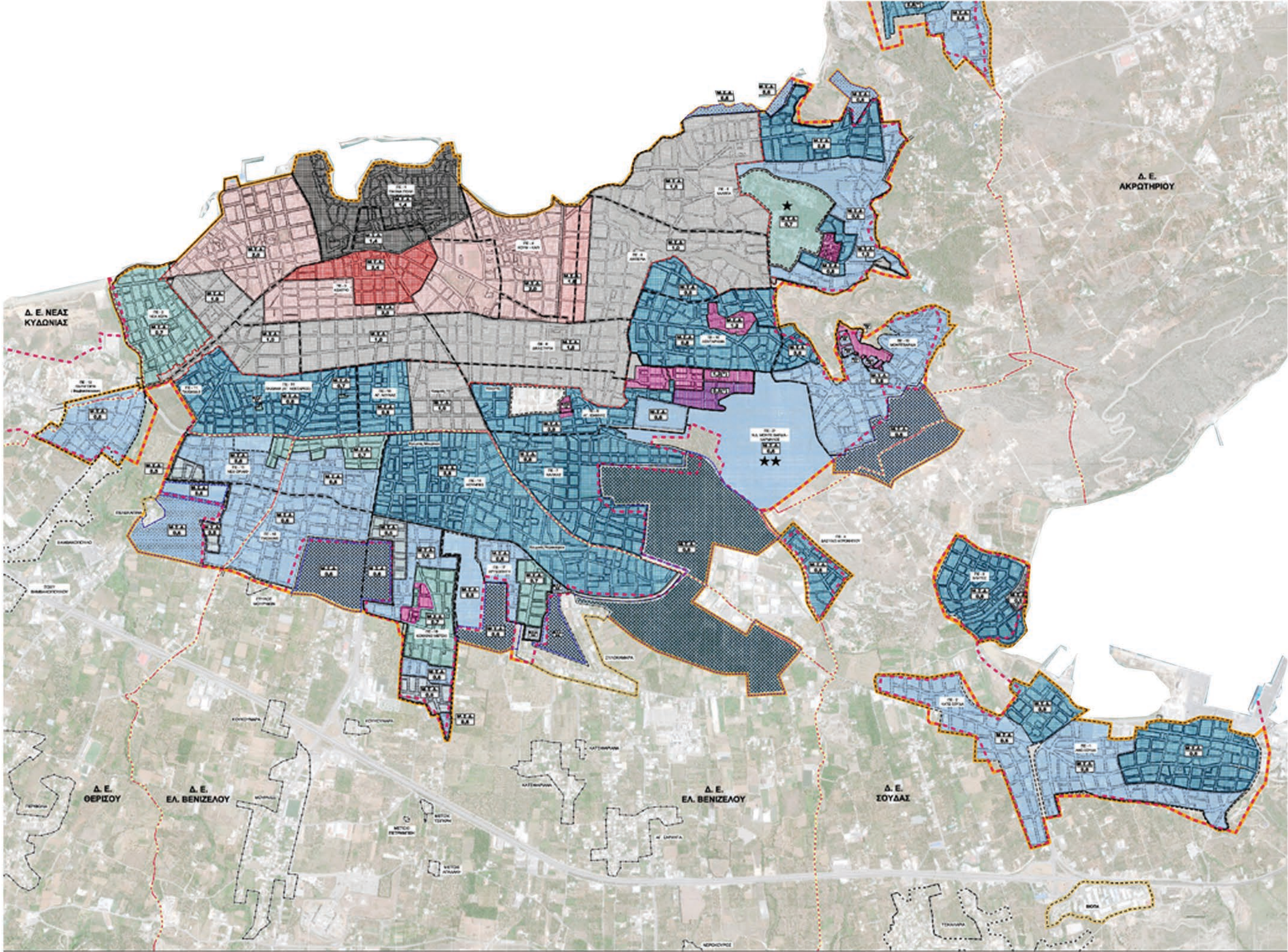


ΠΟΛΕΟΔΟΜΙΚΗ ΕΞΕΛΙΞΗ ΧΑΝΙΩΝ

1204 π.χ. 2000 π.χ. 961 π.χ. 1841 μ.χ. 1946 μ.χ. 1978 μ.χ. 2010 μ.χ. ΣΗΜΕΡΑ





ΠΟΛΕΟΔΟΜΙΚΗ ΕΞΕΛΙΞΗ ΧΑΝΙΩΝ

Α ρ α ι ή

Μ ε σ α ί α

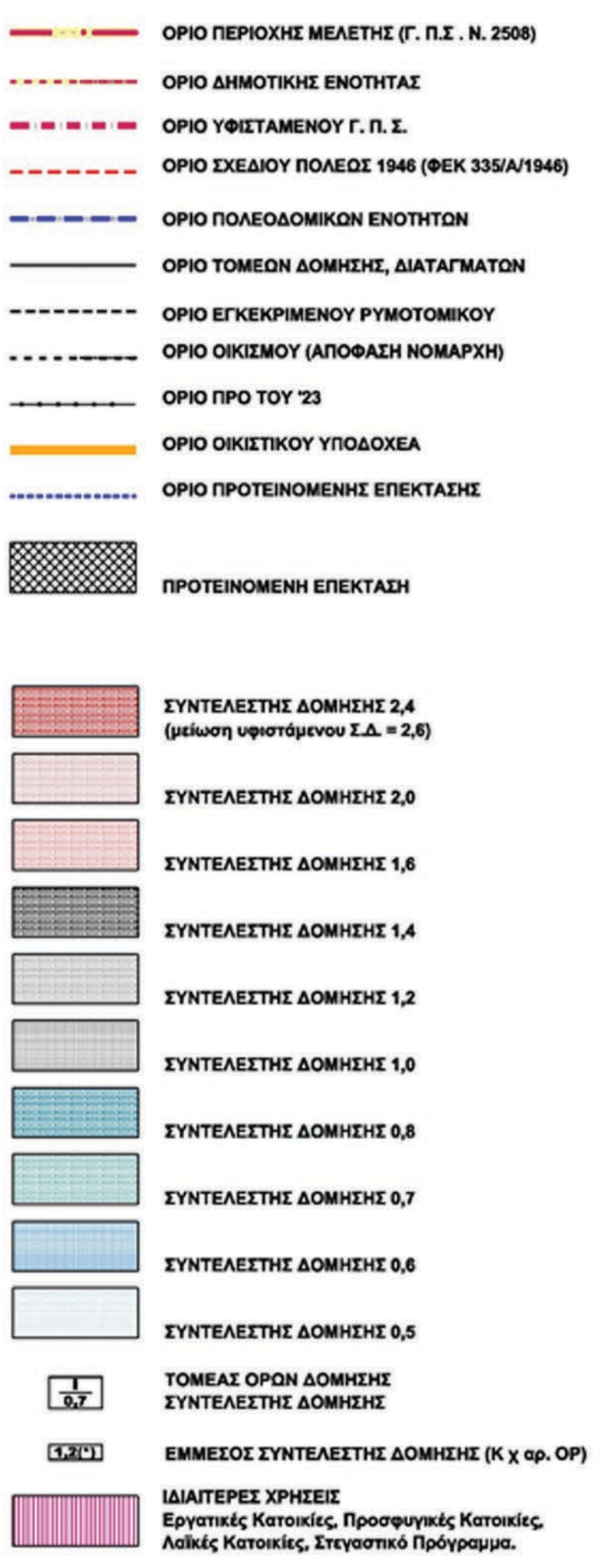
Π υ κ ν ή


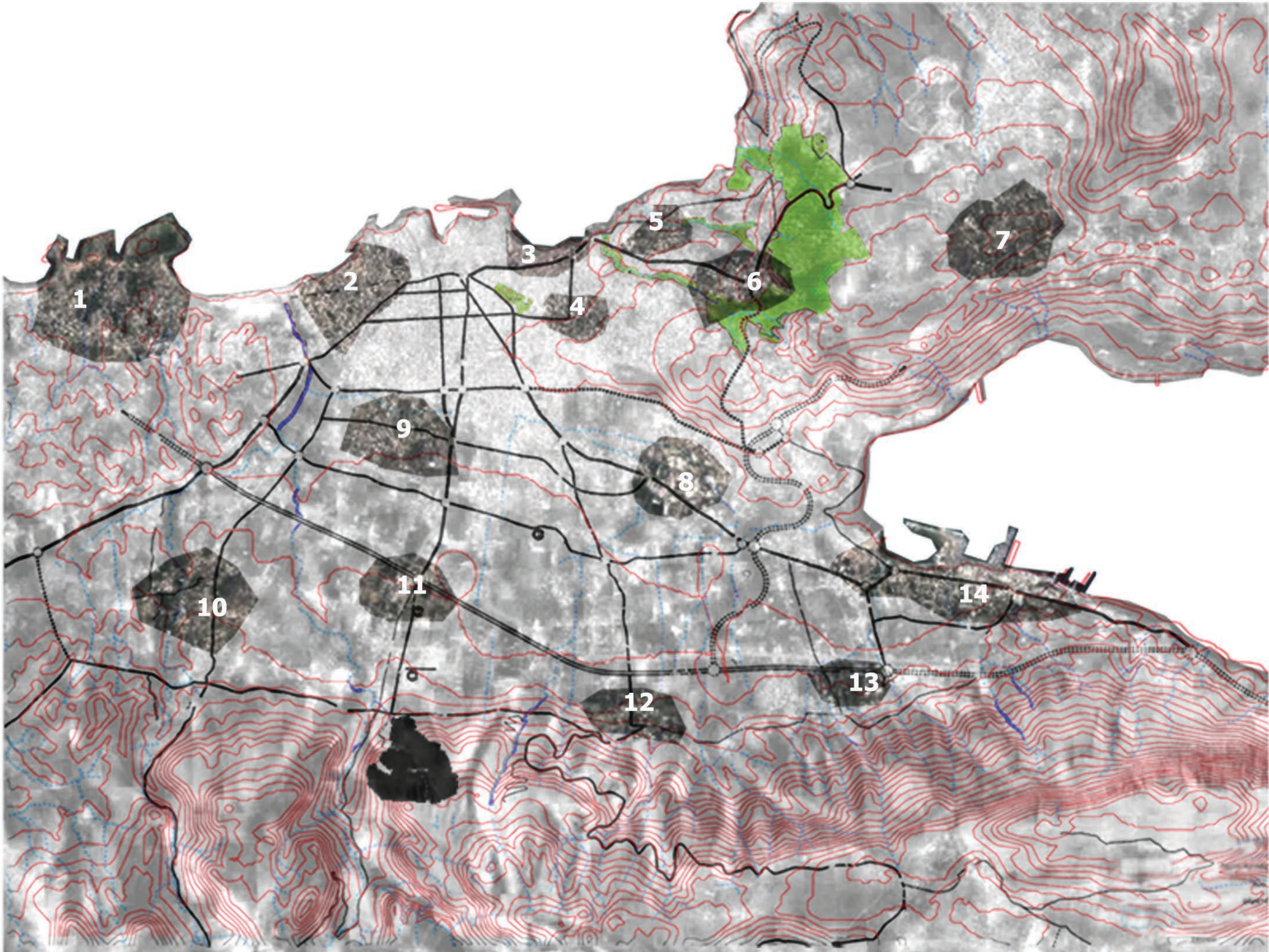
Α ρ α ι ή

Μ ε σ α ί α

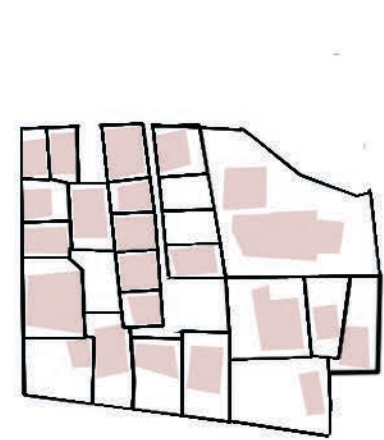
Π υ κ ν ή

ΔΙΚΤΥΑ ΧΑΡΑΚΤΗΡΙΣΤΙΚΩΝ ΠΥΚΝΟΤΗΤΩΝ

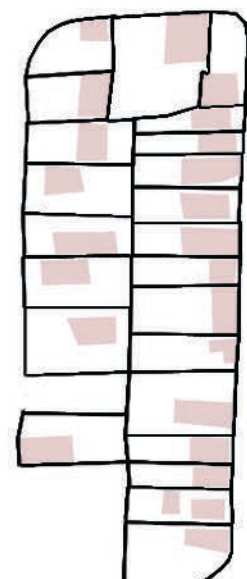





1_ ΑΓΙΟΙ ΑΠΟΣΤΟΛΟΙ
Αρτιότητα οικοπέδων (μ.ο.) : 500 τ.μ.



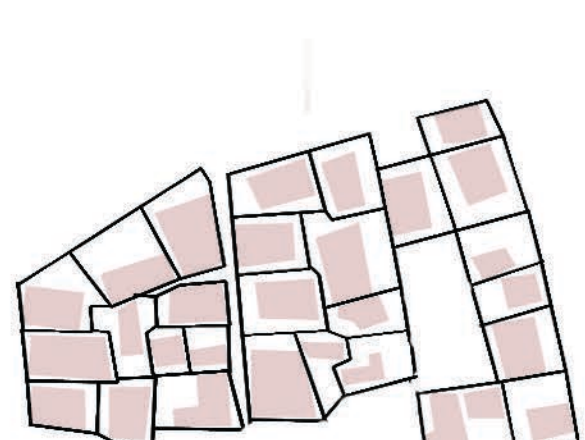
8_ ΛΙΒΑΔΙΑ



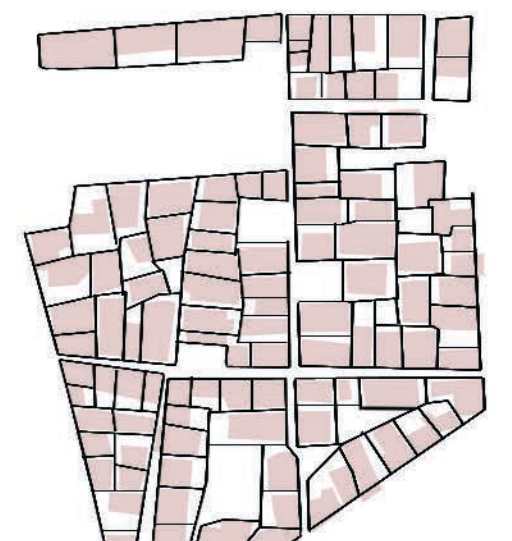
11_ ΜΟΥΡΝΙΕΣ




12_ ΝΕΡΟΚΟΥΡΟΣ



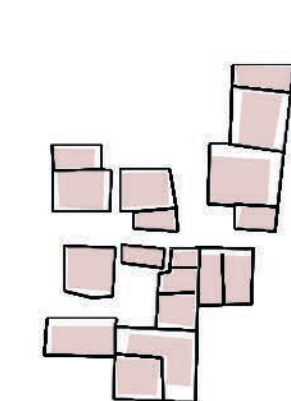
13_ ΤΣΙΚΑΛΑΡΙΑ



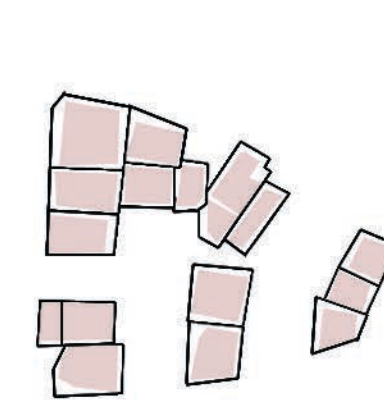
5_ ΧΑΛΕΠΑ
Αρτιότητα οικοπέδων (μ.ο.) : 300 τ.μ.



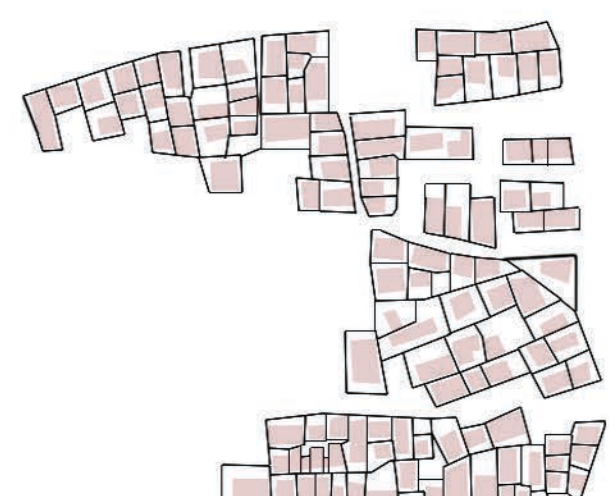
2_ ΝΕΑ ΧΩΡΑ



7_ ΚΟΥΝΟΥΠΙΔΙΑΝΑ



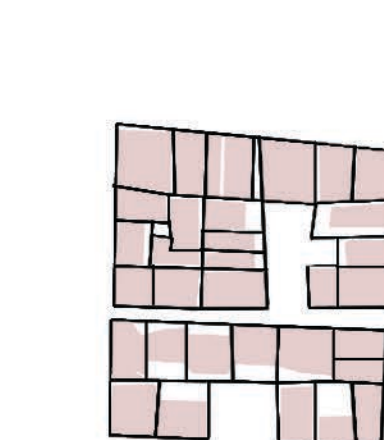
10_ ΠΕΡΙΒΟΛΙΑ




9_ ΓΟΓΟΝΗ




14_ ΣΟΥΔΑ
Αρτιότητα οικοπέδων (μ.ο.) : 200 τ.μ.



3_ ΚΟΥΜ ΚΑΠΙ



4_ ΑΗ ΓΙΑΝΝΗΣ



6_ ΣΟΔΙ



9_ ΓΟΓΟΝΗ

Εμβαδόν κάτοψης μικρού μεγέθους (μ.ο.) : 100 τ.μ.²
Υψος κτιρίων (μ.ο.) : 10 μ.



8_ ΛΙΒΑΔΙΑ



11_ ΜΟΥΡΝΙΕΣ



12_ ΝΕΡΟΚΟΥΡΟΣ




5_ ΧΑΛΕΠΑ

Εμβαδόν κάτοψης μεσαίου μεγέθους (μ.ο.) : 200 τ.μ.²
Υψος κτιρίων (μ.ο.) : 10 μ.



2_ ΝΕΑ ΧΩΡΑ




4_ ΑΗ ΓΙΑΝΝΗΣ



7_ ΚΟΥΝΟΥΠΙΔΙΑΝΑ



10_ ΠΕΡΙΒΟΛΙΑ



1_ ΑΓΙΟΙ ΑΠΟΣΤΟΛΟΙ


Εμβαδόν κάτοψης μεγάλου μεγέθους (μ.ο.) : 300 τ.μ.²
Υψος κτιρίων (μ.ο.) : 15 μ.



6_ ΣΟΔΙ



3_ ΚΟΥΜ ΚΑΠΙ



13_ ΤΣΙΚΑΛΑΡΙΑ



14_ ΣΟΥΔΑ

ΠΟΛΕΟΔΟΜΙΚΗ ΑΝΑΛΥΣΗ ΓΕΙΤΟΝΙΚΩΝ ΠΕΡΙΟΧΩΝ

ΑΡΤΙΟΤΗΤΑ ΟΙΚΟΔΟΜΙΚΩΝ ΤΕΤΡΑΓΩΝΩΝ

ΣΧΕΣΗ ΥΨΟΥΣ - ΠΡΑΣΙΑΣ

Μικρά οικ. τετρ.

Εμβαδόν : 4.256 τ.μ.²
μήκος : 80 μ.
πλάτος : 60 μ.

6_ ΣΟΔΙ

Μεσαία οικ. τετρ.

Εμβαδόν : 5.040 τ.μ.²
μήκος : 120 μ.
πλάτος : 80 μ.

4_ ΑΗ ΓΙΑΝΝΗΣ

Μεγάλα οικ. τετρ.

Εμβαδόν : 27.984 τ.μ.²
μήκος : 212 μ.
πλάτος : 106 μ.

9_ ΓΟΓΟΝΗ

Αρτιότητα : 500 τ.μ
Συντελεστής δόμησης : 0,8
Ποσοστό κάλυψης : 70%
Μ.Ο. ύψους κτιρίων : 9 μ.


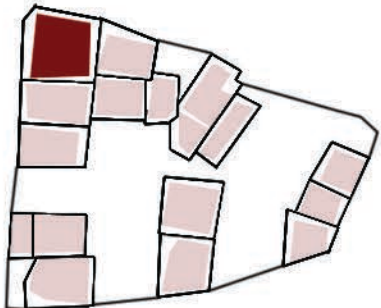
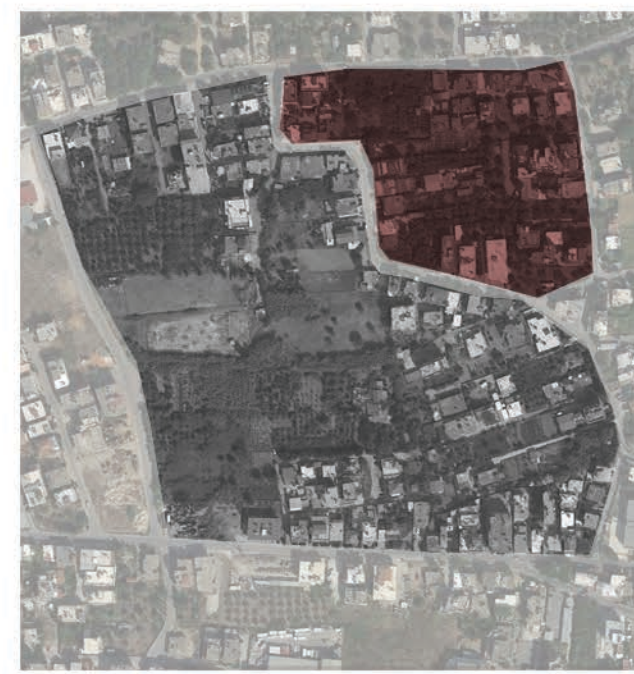
8_ ΛΙΒΑΔΙΑ

Αρτιότητα : 300 τ.μ.
Συντελεστής δόμησης : 0,7
Ποσοστό κάλυψης : 30%
Μ.Ο. ύψους κτιρίων : 7 μ.

10_ ΠΕΡΙΒΟΛΙΑ

Αρτιότητα : 200 τ.μ.
Συντελεστής δόμησης : 2
Ποσοστό κάλυψης : 60%
Μ.Ο. ύψους κτιρίων : 15 μ.

3_ ΚΟΥΜ ΚΑΠΙ




ΑΝΑΛΥΣΗ ΕΥΡΥΤΕΡΗΣ ΠΕΡΙΟΧΗΣ

ΧΑΡΤΗΣ ΣΧΟΛΙΚΩΝ ΜΟΝΑΔΩΝ
ΧΑΡΤΗΣ ΑΣΤΙΚΩΝ ΥΠΟΔΟΜΩΝ
ΧΑΡΤΗΣ ΠΡΑΣΙΝΟΥ

| Πίνακας ανάλυσης υφιστάμενων σχολικών εγκαταστάσεων | | Πλήθος εγκαταστάσεων | | |
|---|----------|----------------------|----------|-----------------|
| Περιοχές | Κάτοικοι | Νηπιαγωγείο | Δημοτικό | Γυμνάσιο-Λύκειο |
| Μουρινιές | 7.553 | - | 2 | 1 |
| Κρύο Περδ | 61 | - | - | - |
| Νεροκούρος | 5.531 | - | - | - |
| Περιβόλια | 3.986 | 1 | 1 | - |
| Σύνολο | 17.131 | 1 | 3 | 1 |

| Περιοχές | Κάτοικοι | Πλήθος μαθητών | | |
|---|----------|--------------------|----------------|-------------------------|
| | | Νηπιαγωγείο (2,5%) | Δημοτικό (10%) | Γυμνάσιο-Λύκειο (5%) |
| Μουρινιές | 7.553 | 189 | 755 | 378 |
| Κρύο Νερό | 61 | 2 | 6 | 3 |
| Νεροκούρος | 5.531 | 138 | 553 | 276 |
| Περιβόλια | 3.986 | 100 | 399 | 199 |
| Νέα περιοχή | 2.000 | 50 | 200 | 100 |
| Σύνολο | 19.131 | 469 | 1.913 | 956 |
| Ελάχιστος υποχρεωτικός αριθμός σχολείων | | 20 | 6 | 2 (για κάθε βαθμίδα) |
| Αριθμός υφιστάμενων σχολείων | | 1 | 3 | 1 |


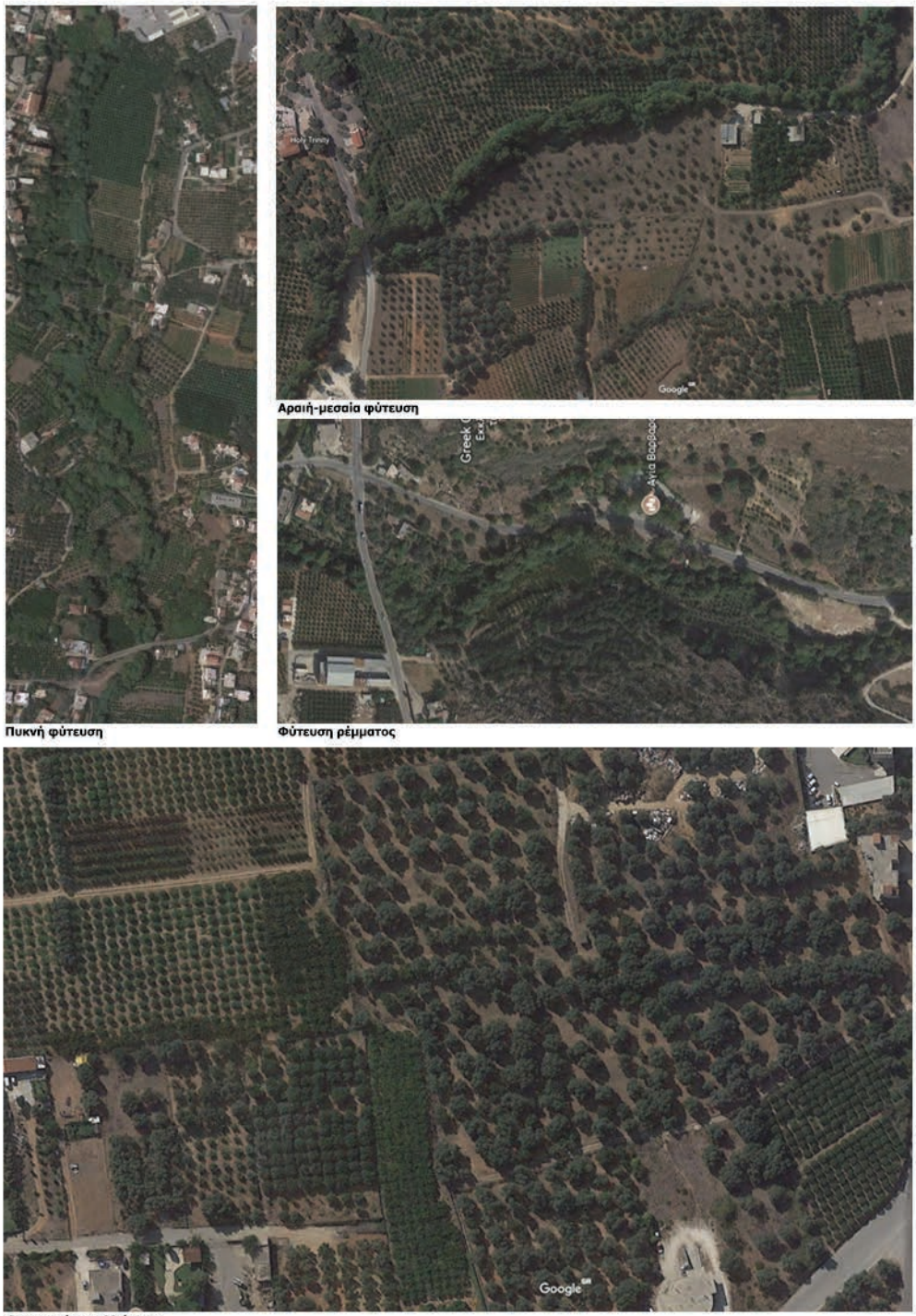


| ΠΡΟΓΡΑΜΜΑΤΙΣΜΟΣ ΕΚΠΑΙΔΕΥΤΙΚΩΝ ΥΠΕΥΘΩΝ | | | | | | | | | |
|---------------------------------------|----------------------|----------------------|------------------------|------------------------|--------------|--------|--------------------------------|-----------------------|-----------------------------------|
| ΚΟΙΝΩΝΙΚΟ ΕΠΙΧΕΙΡΙΣΙΟ | ΑΝΑΚΑΛΩΤΗ ΑΙΤΟΥΡΓΙΑΣ | | | ΠΡΟΤΥΠΑ | | | ΧΡΟΝΟΣ ΠΡΟΒΛΕΠΟΜΕΝΟΣ ΣΤΟ Κ. Υ. | | |
| | ΠΟΛΥΔΙΑΚΗ ΕΝΟΤΗΤΑ | ΠΟΛΗ | ΧΡΟΝΟΣ | ΠΡΟΒΛΕΠΟΜΕΝΟΣ ΧΡΟΝΟΣ | ΕΠΙΧΕΙΡΗΣΙΑΣ | ΑΝΑΤΥΧ | Δια. Επιχειρησ. Γραφείο | Εκπαιδευτική Επιτροπή | Δια. Επιχειρησ. Γραφείο |
| ΥΠΕΥΘ. | Πολύδιακή Ενότητα | Πολύδιακή Ενότητα | Πολύδιακή Ενότητα | Πολύδιακή Ενότητα | ΕΠΙΧΕΙΡΗΣΙΑΣ | ΑΝΑΤΥΧ | Δια. Επιχειρησ. Γραφείο | Εκπαιδευτική Επιτροπή | Δια. Επιχειρησ. Γραφείο |
| Παρεχόμενο Νοσηλευτικό | 6-4.000 ασθενών | 6.000-30.000 ασθενών | Παρεχόμενο Νοσηλευτικό | Παρεχόμενο Νοσηλευτικό | + | | 100 | | |
| Νοσηλεύσιμη Νοσηλευτική | | | + | | | | 70 | | |
| Κέντρο Υγείας | + | + | + | | 1/2H | 1H | 2.000 3.000 | 1.000 1.300 | |
| Παρεχόμενο Νοσηλευτικό | + | + | | | | | 100 | | |
| Υποχρεωτικό Νοσηλευτικό | | | | | | | | | Μονάδα στο Παρεχόμενο Νοσηλευτικό |
| Υποχρεωτικό Τεχνικό | | | + | | | | | | Μονάδα στο Παρεχόμενο Νοσηλευτικό |
| Κέντρο Υγείας | + | + | + | | | | | | Ενότητα στο Κ. Υ. |

| ΥΠΟΛΟΓΙΣΤΕΣ ΑΣΤΙΚΗΣ ΔΕΙΞΥΡΓΙΕΣ | |
|--------------------------------|--|
| Διοίκηση | απόσπασ 500 επιπέδου απόσπασ 400 και 300 επιπέδου απόσπασ 500 και 400 επιπέδου απόσπασ 400 και 300 επιπέδου |
| Πολιτισμικές δραστηριότητες | 0.25-0.50 0.25-0.50 0.25-0.50 0.25-0.50 |
| Αισιακό εμπόριο | απόσπασ 400 επιπέδου απόσπασ 400 επιπέδου απόσπασ 400 επιπέδου απόσπασ 400 επιπέδου |
| Βιοχημική | απόσπασ 400 επιπέδου απόσπασ 400 επιπέδου απόσπασ 400 επιπέδου απόσπασ 400 επιπέδου |
| Περσός νας | 1.5 μ.π. και 2.0 μ.π. |

[illegible]

| ΠΡΟΓΡΑΜΜΑΤΙΣΜΟΣ ΕΓΚΑΤΑΣΤΑΣΕΩΝ ΚΟΙΝΩΝΙΚΟΥ ΕΞΟΠΛΙΣΜΟΥ | | | | | | | | | |
|---|---------------------------------|---------------------------------|---------------------------------|---------------------------------|---------------------------------|---------------------------------|---------------------------------|---------------------------------|---------------------------------|
| ΠΑΙΔΙΚΗΣ ΧΑΡΕΞ - ΠΑΡΚΑ | | | | | | | | | |
| Παράρτημα για μέση συνολική: | 50 κατάρτητα | 36 κατάρτητα | 100 κατάρτητα | 150 κατάρτητα | 100 κατάρτητα | 100 κατάρτητα | | | |
| ΠΑΙΔΙΚΗΣ ΧΑΡΕΞ ΠΑΡΚΑ | συνολικά 3.000 ευρώ ανά τεμάχιο | συνολικά 3.000 ευρώ ανά τεμάχιο | συνολικά 3.000 ευρώ ανά τεμάχιο | συνολικά 3.000 ευρώ ανά τεμάχιο | συνολικά 3.000 ευρώ ανά τεμάχιο | συνολικά 3.000 ευρώ ανά τεμάχιο | συνολικά 3.000 ευρώ ανά τεμάχιο | συνολικά 3.000 ευρώ ανά τεμάχιο | συνολικά 3.000 ευρώ ανά τεμάχιο |
| Παιδική γυναικεία για ηλικία 1-6 ετών | 0,25 | 0,5 | 0,5 | 0,5 | 0,5 | 0,5 | 0,5 | 0,5 | μετά το 10-15% |
| Παιδική γυναικεία για παιδιά 6-12 ετών | 0,5 | 0,75 | 0,75 | 0,75 | 0,75 | 0,75 | 0,75 | 0,75 | 150-250 |
| Στοιχείο γυναικεία για ηλικία 25-35 ετών | 0,75 | 0,75 | 0,75 | 0,75 | 1 | 1 | 1 | 1 | 300-400 |
| Παιδική γυναικεία - παρκά πεζοπόρου | 1,5 | 1,5 | 1,5 | 1,5 | 1,5 | 1,5 | 1,5 | 1,5 | 300-400 |
| Παιδική γυναικεία | | | | | | 1,5 | 2,25 | 2 | 2 |
| Παιδική διαπαιδαγωγική ή παιδική | | | | | | | | 2 | 1,5 |
| Παιδική γυναικεία | 5,5 | 6 | 4,5 | 5,5 | 4 | 3,5 | 1,5 | 2 | - |
| Συνολικά (μ2 περί.) | 7,5 | 8,5 | 8,5 | 9,0 | 9,3 | 9,5 | 9,5 | 9,5 | |








Περιοχές με αραιή δόμηση: Μουρνιές, Κρύο Νερό, Νεροκούρος




Περιοχή με μεσαία δόμηση: Περιβόλια



1



2


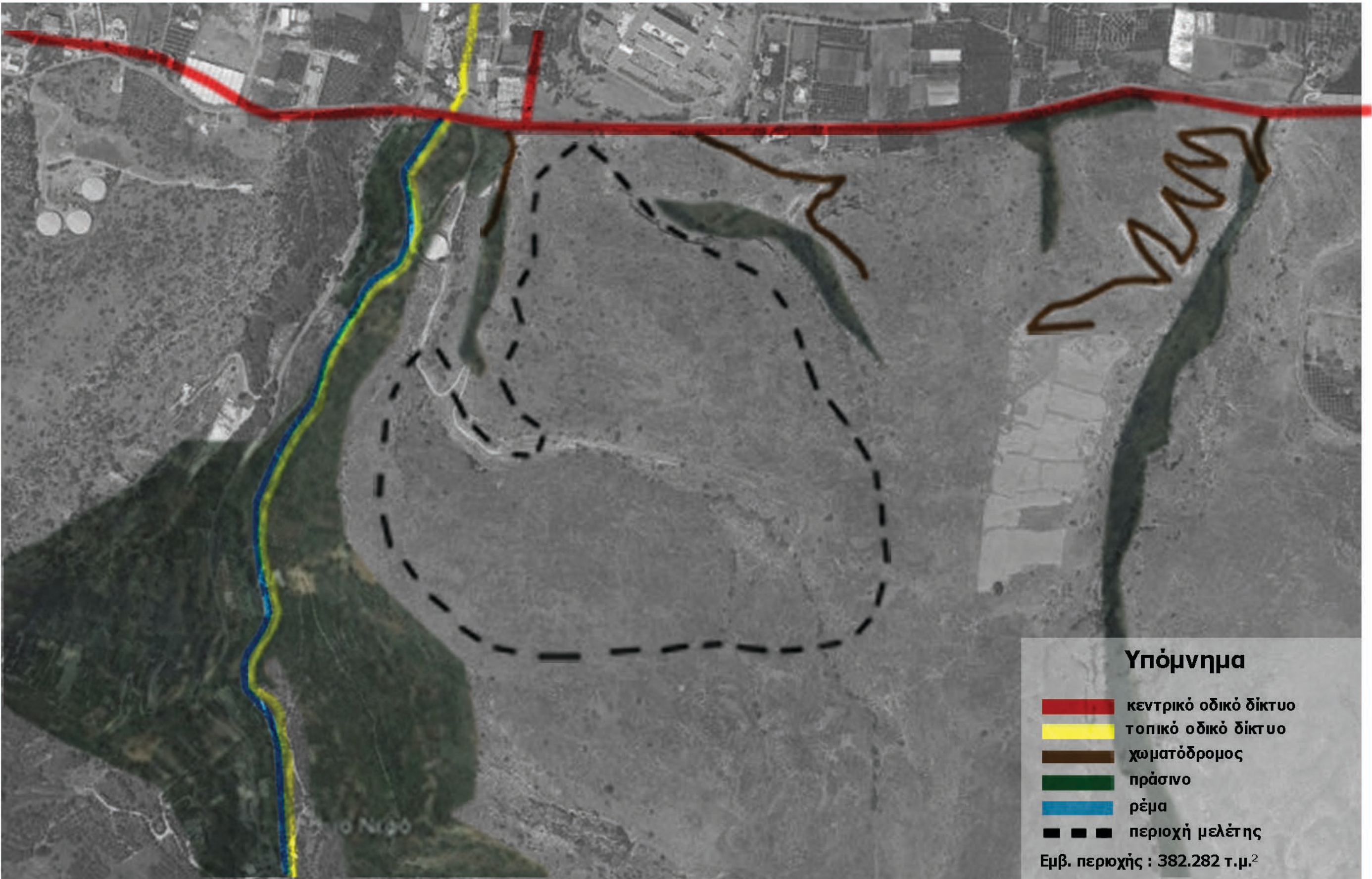
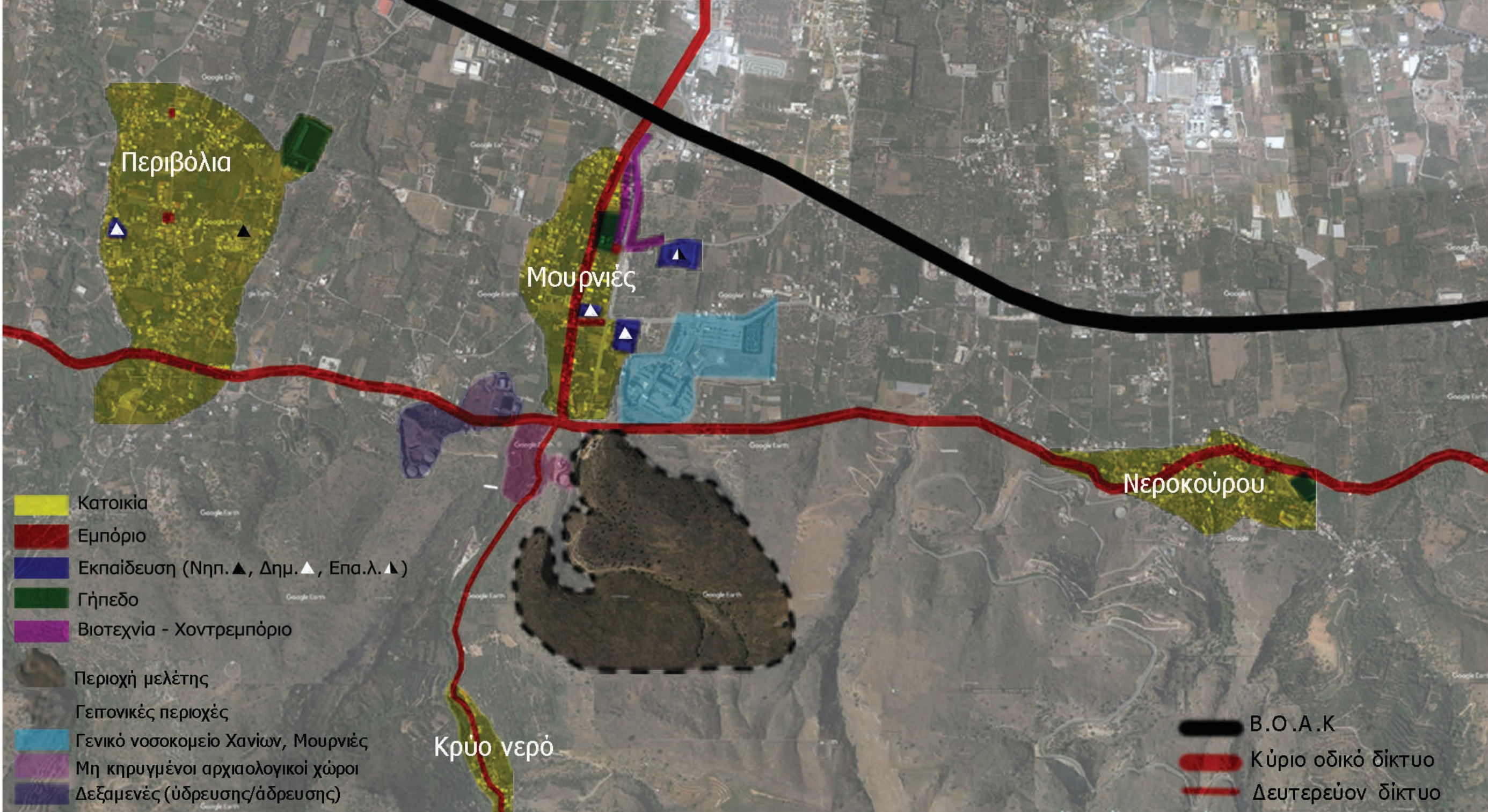


3

ΑΝΑΛΥΣΗ ΓΥΡΩ ΠΕΡΙΟΧΩΝ

ΧΑΡΑΚΤΗΡΙΣΤΙΚΕΣ ΤΟΜΕΣ


ΧΑΡΑΚΤΗΡΙΣΤΙΚΕΣ ΘΕΑΣΕΙΣ



Υδάτινο στοιχείο (ρέματα)



Έντονη κλίση εδάφους



ΧΑΡΤΗΣ ΧΡΗΣΕΩΝ

ΧΑΡΤΗΣ ΔΙΚΤΥΩΝ

ΙΔΙΑΙΤΕΡΑ ΧΑΡΑΚΤΗΡΙΣΤΙΚΑ ΠΕΡΙΟΧΗΣ

ΑΝΑΛΥΣΗ ΕΥΡΥΤΕΡΗΣ ΠΕΡΙΟΧΗΣ



Τομή A-A' κλίμακα 1:2500

Τομή B-B' κλίμακα 1:2500

ΤΥΠΙΚΟ ΟΙΚ. ΤΕΤΡ. Α'



Κάτοψη κλίμακα 1:500



Τομή κλίμακα 1:500

ΤΥΠΙΚΟ ΟΙΚ. ΤΕΤΡ. Β'



Κάτοψη κλίμακα 1:500




Τομή κλίμακα 1:500

ΤΥΠΙΚΟ ΟΙΚ. ΤΕΤΡ. Γ'



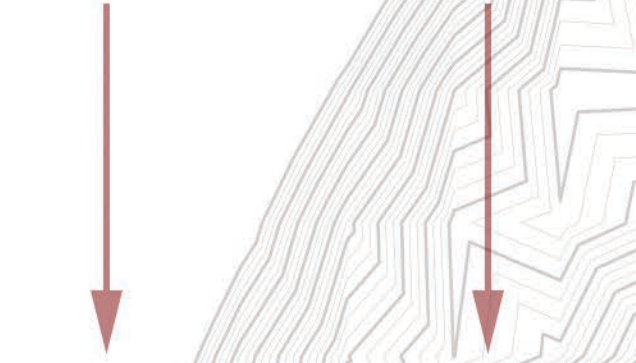
Κάτοψη κλίμακα 1:500



Τομή κλίμακα 1:500



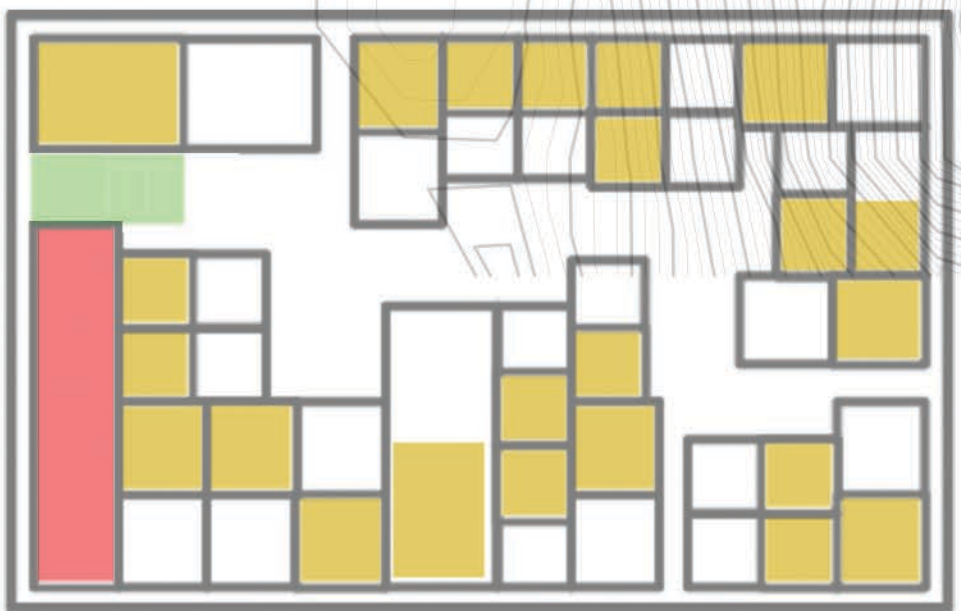
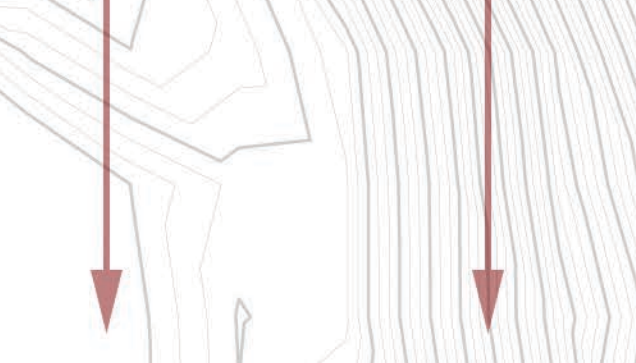
ΒΑΣΙΚΗ ΤΥΠΟΛΟΓΙΑ ΑΝΑΛΥΣΗΣ Α'



ΒΑΣΙΚΗ ΤΥΠΟΛΟΓΙΑ ΠΡΟΤΑΣΗΣ Α'



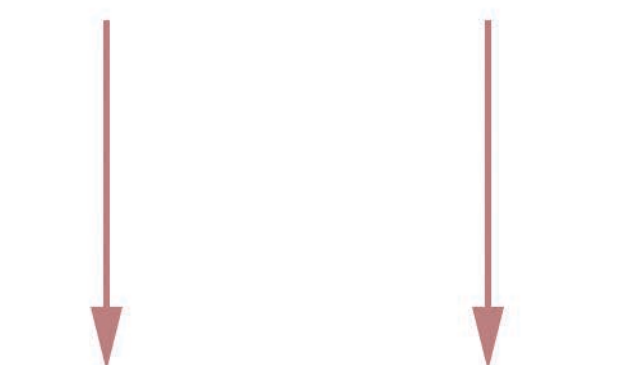
ΒΑΣΙΚΗ ΤΥΠΟΛΟΓΙΑ ΑΝΑΛΥΣΗΣ Β'



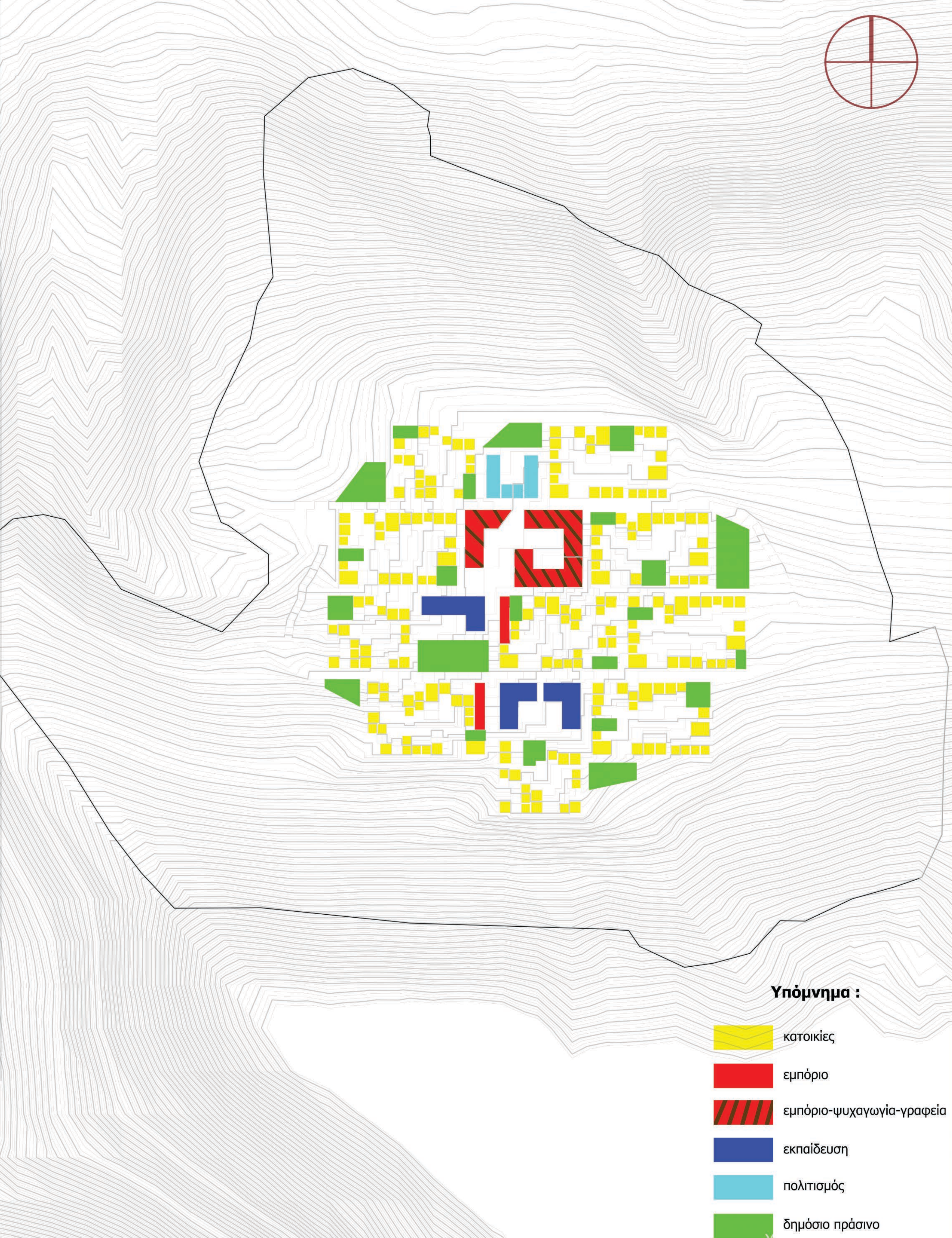
ΒΑΣΙΚΗ ΤΥΠΟΛΟΓΙΑ ΠΡΟΤΑΣΗΣ Β'



ΒΑΣΙΚΗ ΤΥΠΟΛΟΓΙΑ ΑΝΑΛΥΣΗΣ Γ'



ΒΑΣΙΚΗ ΤΥΠΟΛΟΓΙΑ ΠΡΟΤΑΣΗΣ Γ'

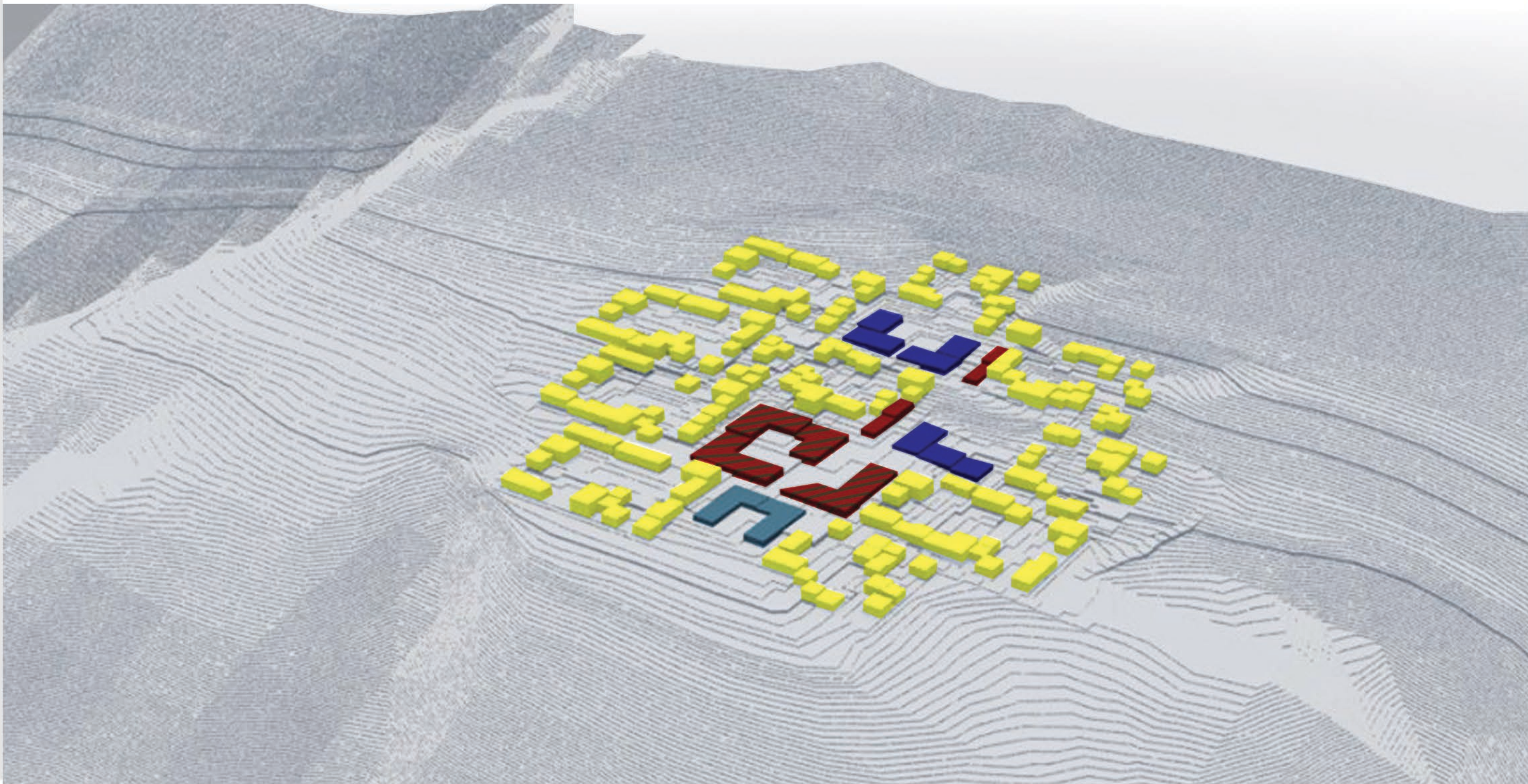


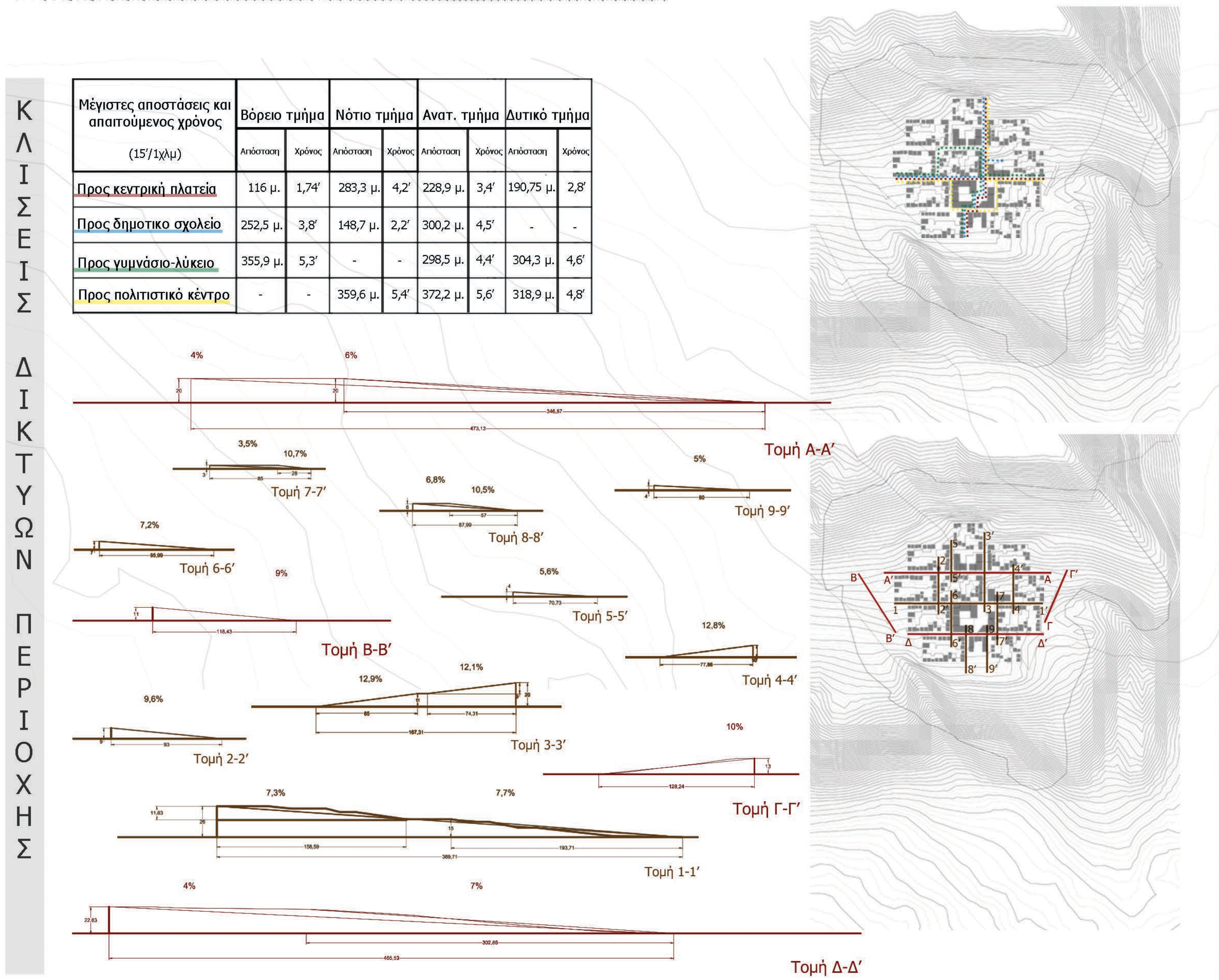
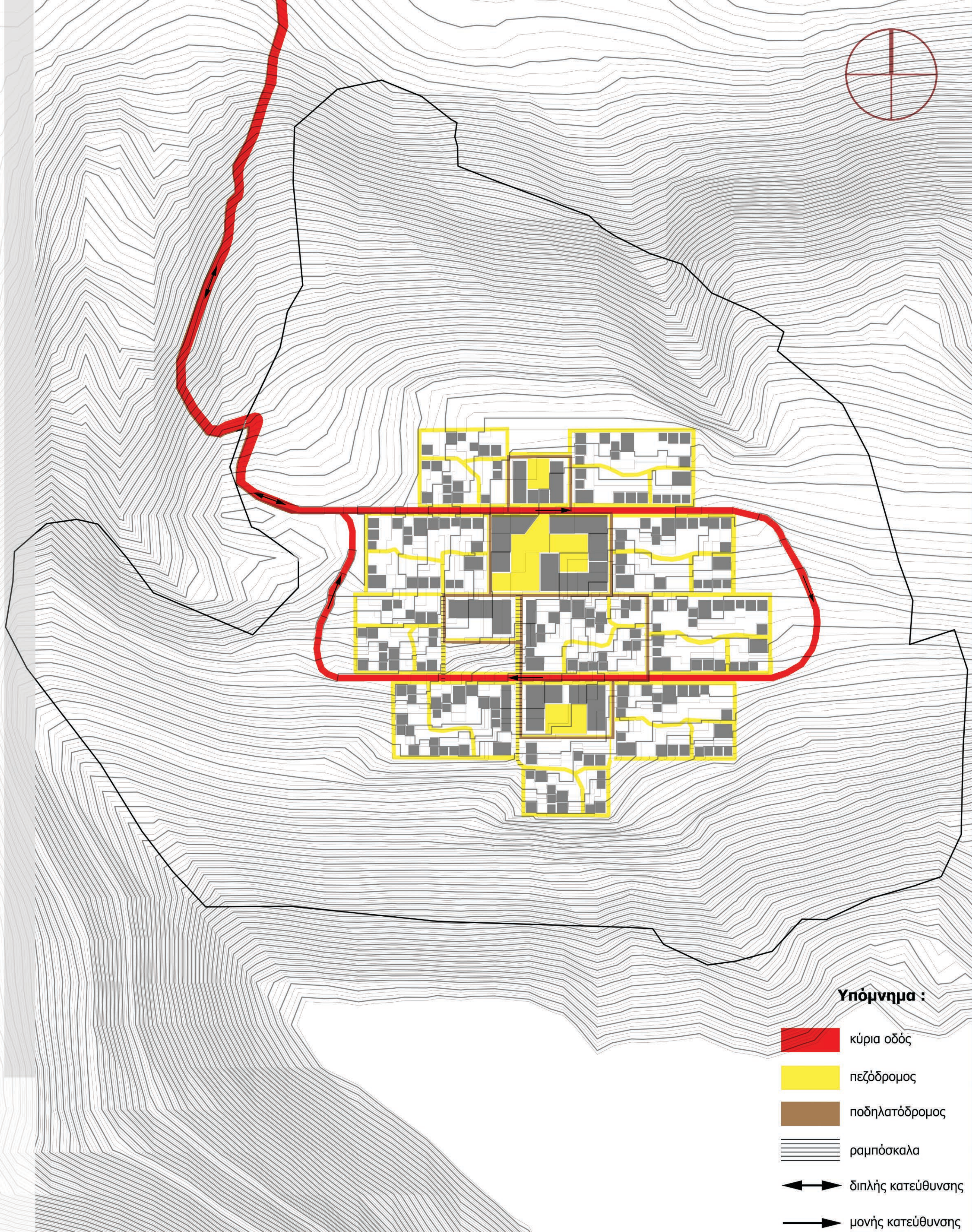

Υπόμνημα :

- κατοικίες
- εμπόριο
- εμπόριο-ψυχαγωγία-γραφεία
- εκπαίδευση
- πολιτισμός
- δημόσιο πράσινο

| ΚΟΙΝΩΝΙΚΟΣ ΕΞΟΠΛΙΣΜΟΣ | ΠΡΟΤΥΠΑ ΣΧΟΛΙΚΩΝ ΥΠΟΔΟΜΩΝ ΓΙΑ ΠΛΗΘΥΣΜΟ 2000 ΑΤΟΜΑ | | | | | | |
|--------------------------------|---|----------------------------|----------------------------|---------------------------------|-------------------|---------------------|-----------------------|
| | % ηλικιών στον πληθυσμό | πληθυσμός : 1.600 κάτοικοι | βαθμιαία ή τμήμα (maximum) | maximum ακτίνα εξυπηρέτησης (m) | Μεγεθος (χρήστες) | Ωφ. Εμφάνεια/χρήστη | Επιφ. Γηπέδου /χρήστη |
| ΕΚΠΑΙΔΕΥΣΗ Βαθμιαία Ηλικίες | | | | | | | |
| ΝΗΠΙΑΓΩΓΕΙΟ 4-5 | 2.5 | 40 | 20-30 | 400 | 20-30 | 6-9 | 25-40 |
| ΔΗΜΟΤΙΚΟ 6-11 | 10 | 160 | 30 | 800 | 30-90 | 5-8 | 13-21 |
| ΓΥΜΝΑΣΙΟ 12-15 | 5 | 80 | 35 | 1500 | 105 | 4.5-7 | 9-15 |
| ΛΥΚΕΙΟ 15-18 | 5 | 80 | 35 | 1500 | 105 | 4-6 | 7-11 |

απαιτείται 1 νηπιαγωγείο με 2 τάξεις των 20 ατόμων
απαιτείται 1 δημοτικό με 2 τάξεις των 30 ατόμων σε κάθε τμήμα
απαιτείται 1 γυμνάσιο που θα εξυπηρετεί και τις ανάγκες των γειτονικών περιοχών
απαιτείται 1 λύκειο που θα εξυπηρετεί και τις ανάγκες των γειτονικών περιοχών







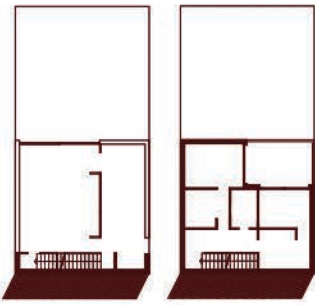
ΠΟΛΕΟΔΟΜΙΚΗ ΕΞΕΛΙΞΗ ΧΑΝΙΩΝ

ΒΑΣΙΚΗ ΤΥΠΟΛΟΓΙΑ 'Α'

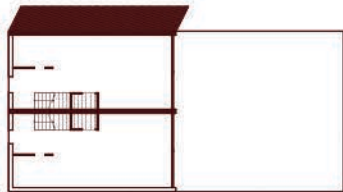
ΒΑΣΙΚΗ ΤΥΠΟΛΟΓΙΑ 'Β'

ΒΑΣΙΚΗ ΤΥΠΟΛΟΓΙΑ 'Γ'


ΠΑΡΑΛΛΑΓΕΣ ΒΑΣΙΚΩΝ ΤΥΠΟΛΟΓΙΩΝ



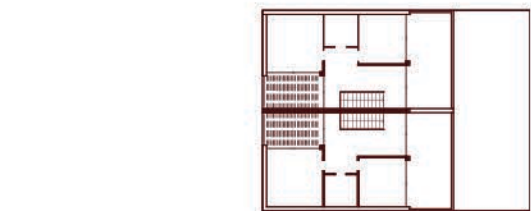
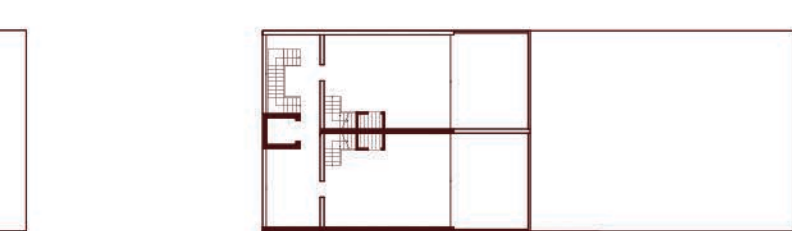
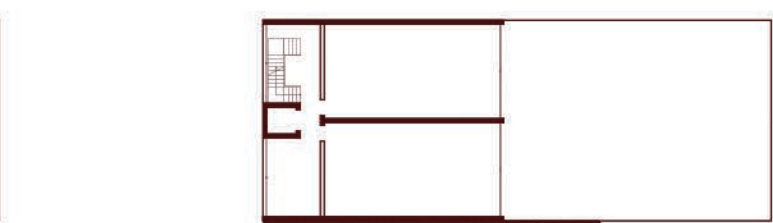
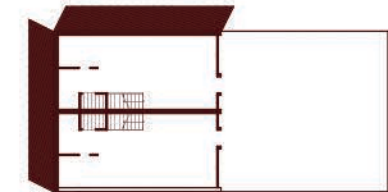
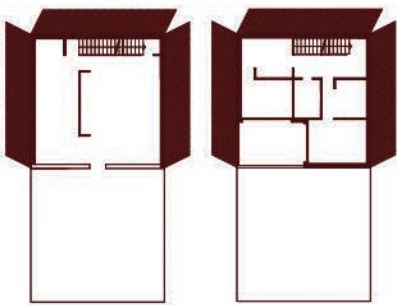
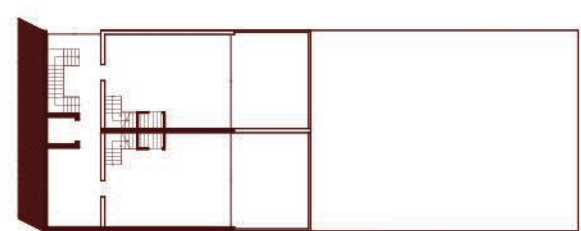
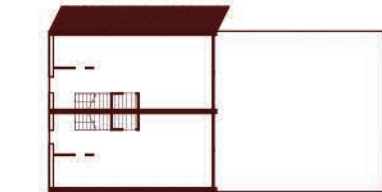
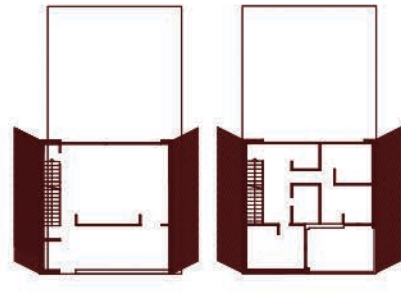
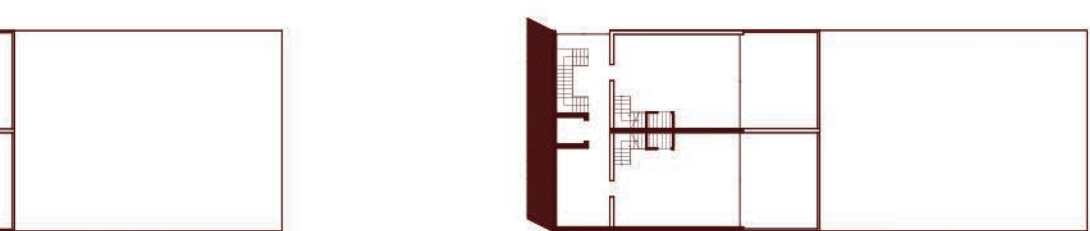
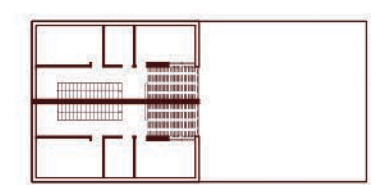
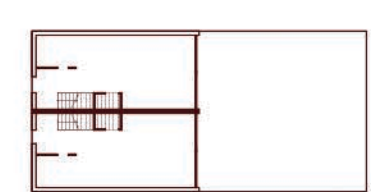
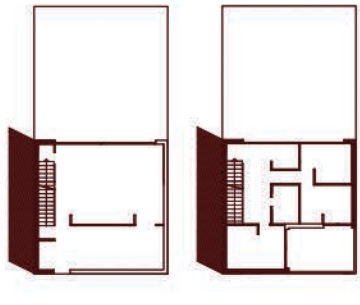
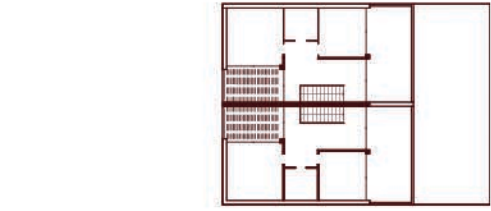
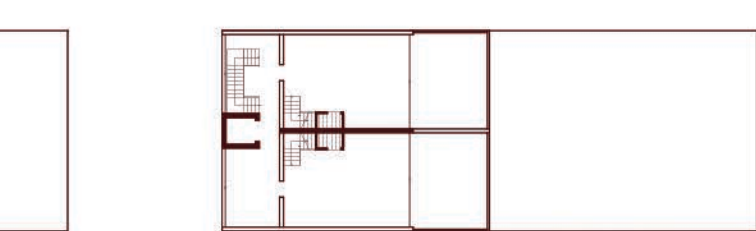
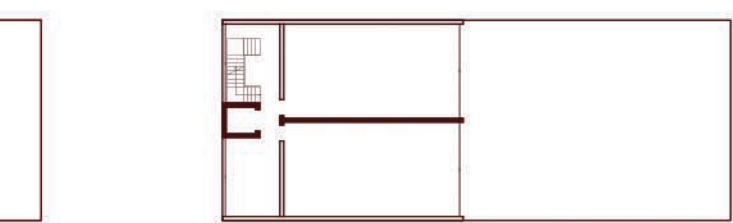
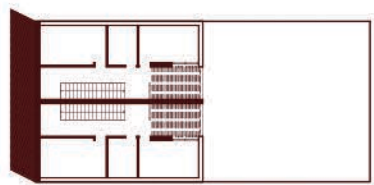
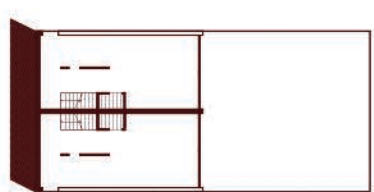
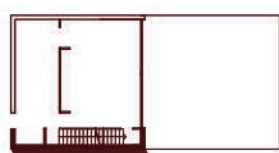
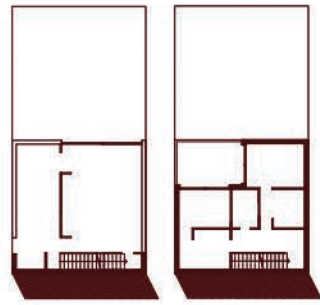
Παραλλαγές τυπολογίας 'Α'



Παραλλαγές τυπολογίας 'Β'



Παραλλαγές τυπολογίας 'Γ'



Υπόμνημα :



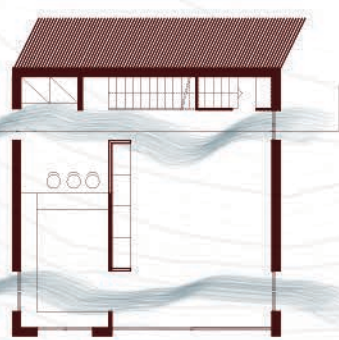
κατοικίες τύπου 'Α'



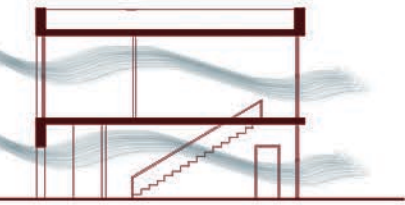
κατοικίες τύπου 'Β'



κατοικίες τύπου 'Γ'



Κάτοψη ισογείου

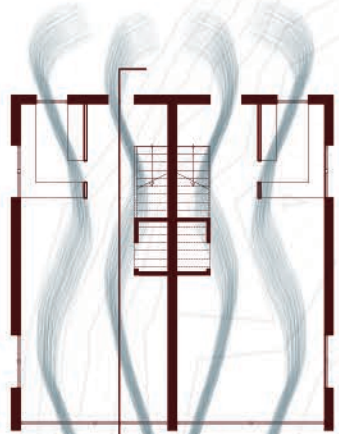


Τομή κατοικίας 'Α'

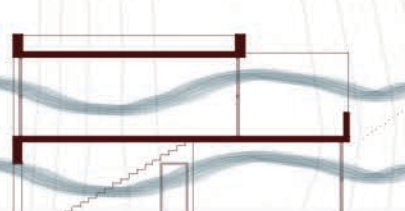
Τύπος 'Α':
Duplex κατοικίες

αρτιότητα: 200 τ.μ.
ποσ. κάλυψης: 50%
συντ. δόμησης: 1

κλίμακα : 1/50



Κάτοψη ισογείου

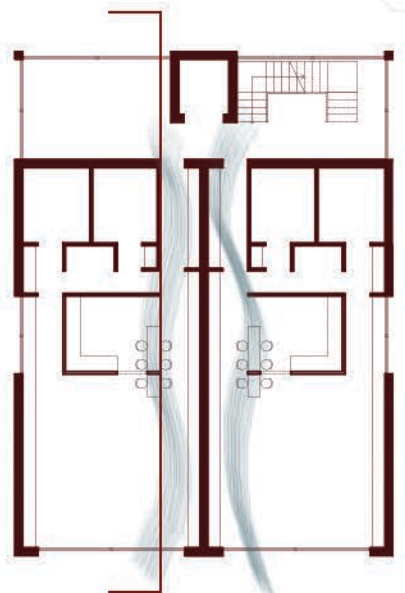


Τομή κατοικίας 'Β'

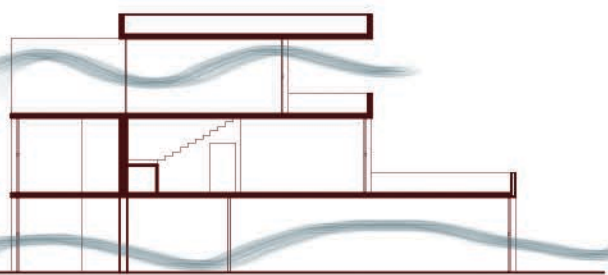
Τύπος 'Β':
Duplex κατοικίες

αρτιότητα: 300 τ.μ.
ποσ. κάλυψης: 50%
συντ. δόμησης: 1

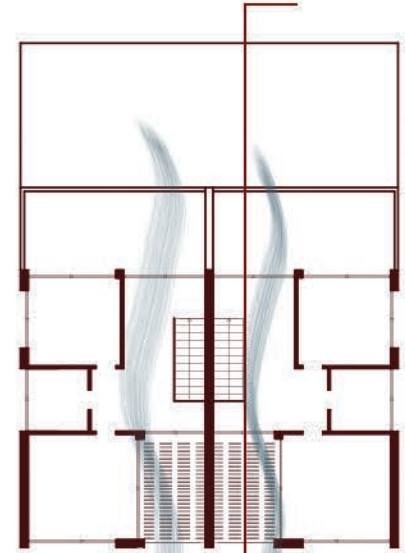
κλίμακα : 1/50



Κάτοψη ισογείου



Τομή κατοικίας 'Γ'

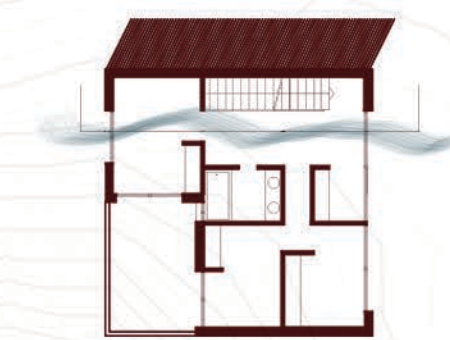


Κάτοψη 2ου ορόφου

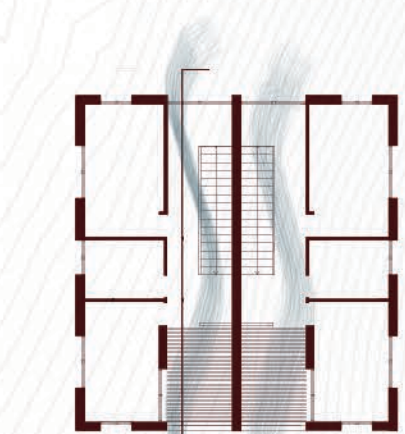
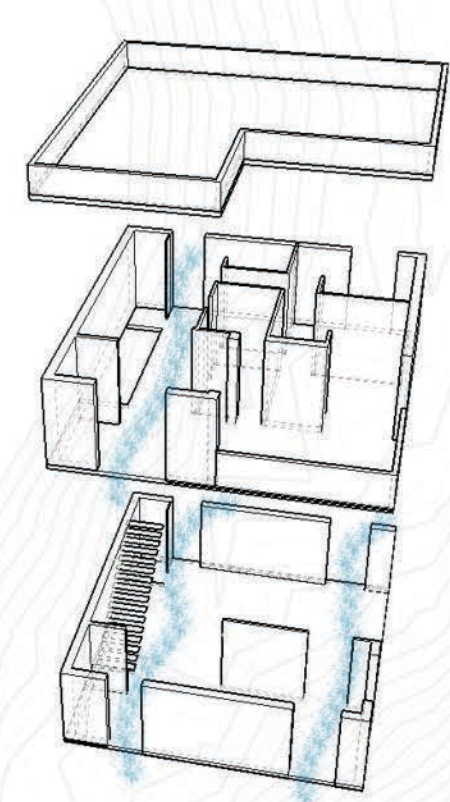
Τύπος 'Γ':
-Κατοικίες
-Duplex κατοικίες

αρτιότητα: 600 τ.μ.
ποσ. κάλυψης: 50%
συντ. δόμησης: 1

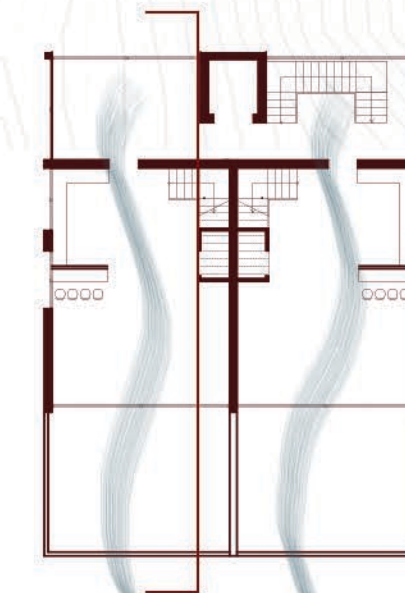
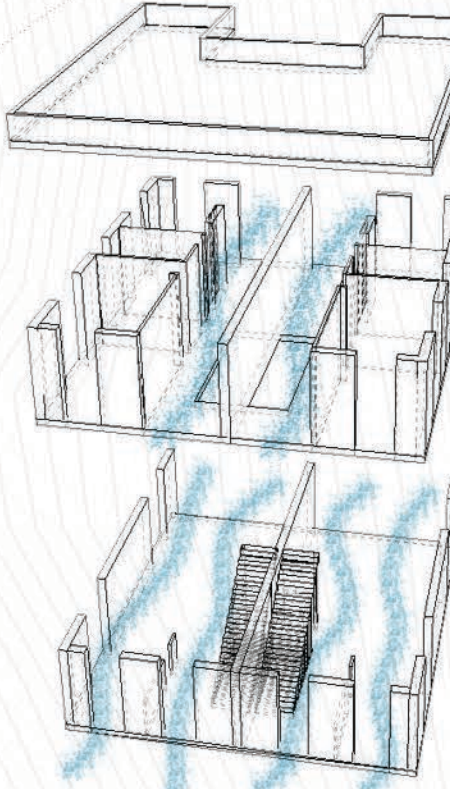
κλίμακα : 1/50



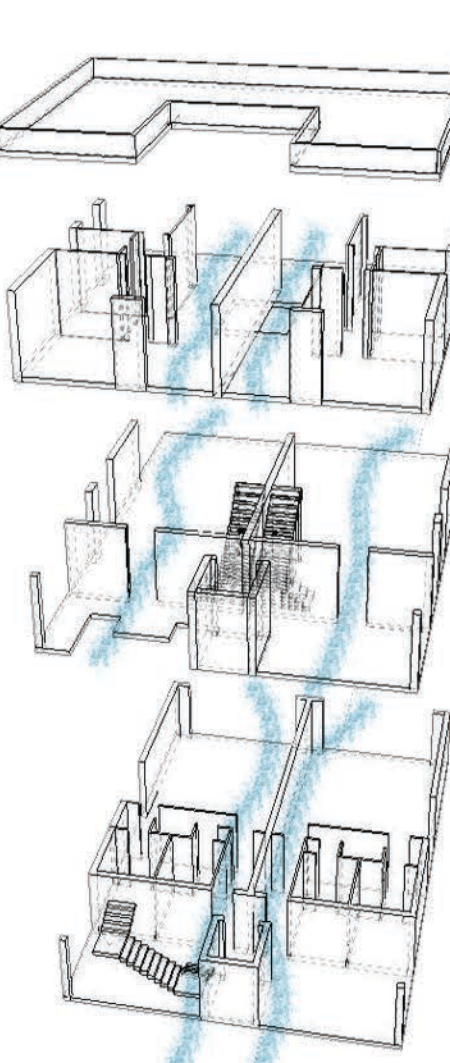
Κάτοψη ορόφου




Κάτοψη ορόφου



Κάτοψη 1ου ορόφου





Υπόμνημα :

- παιδικές γωνιές για νήπια 1-6 ετών
- παιδικές γωνιές για παιδιά 6-12 ετών
- ελεύθερα γήπεδα για νέους 12-18 ετών
- πάρκα γειτονιάς
- πάρκα περιοχής


| ΠΑΙΔΙΚΕΣ ΧΑΡΕΣ ΠΑΡΚΑ | για νήπια 1-6 ετών | από 3.000 και κάτω | 1.594 κάτοικοι (επατούμενα μ2) | | απώλειες εδωμάτων (μ2) |
|--------------------------------------|--------------------|--------------------|--------------------------------|---------------------|------------------------|
| Παιδικές γωνιές για νήπια 1-6 ετών | 0.5 | 797 | 1.900 | μερικά οικ. τετράγ. | |
| Παιδική χαρά για παιδιά 6-12 ετών | 0.75 | 1.195,5 | 1.200 | 150-250 | |
| ελεύθερα γήπεδο για νέους 12-18 ετών | 0.75 | 1.195,5 | 1.400 | 300-400 | |
| νησίδες + πλατείες + πάρκα γειτονιάς | 1.5 | 2.391 | 8.609 | 300-400 | |
| πάρκο περιοχής | 5.5 | 8.767 | 8.882 | 500-600 | |
| Σύνολο (μ2 πρασίνου) | 9.0 | 14.346 | 21.876 | - | |



Ενδεικτική τομή πάρκου γειτονιάς



Ενδεικτική τομή πάρκου περιοχής




ΦΥΤΕΥΣΗ ΔΗΜΟΣΙΩΝ ΧΩΡΩΝ

ΠΡΟΤΕΙΝΟΜΕΝΗ ΦΥΤΕΥΣΗ ΠΕΡΙΟΧΗΣ

ΦΥΤΕΥΣΗ ΠΕΖΟΔΡΟΜΙΩΝ


ΦΥΤΕΥΣΗ ΙΔΙΩΤΙΚΩΝ ΧΩΡΩΝ



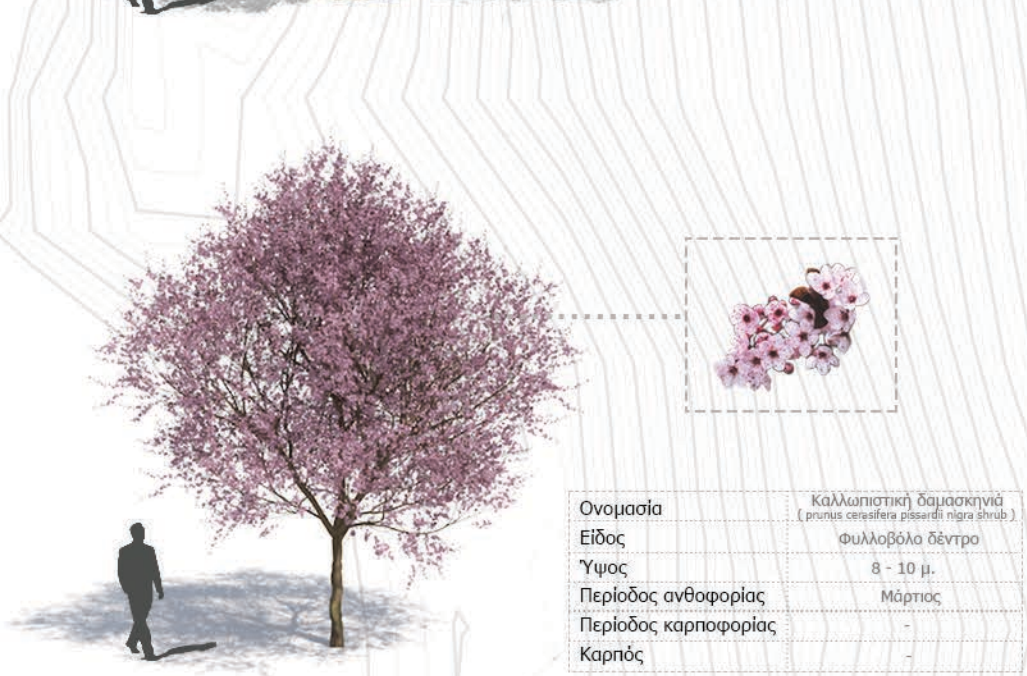
| | |
|----------------------|----------------------------|
| Όνομασία | Κάστανος (castanea sativa) |
| Είδος | Φυλλοβόλο δέντρο |
| Ύψος | 25 - 30 μ. |
| Περίοδος ανθοφορίας | Ιούνιος |
| Περίοδος καρποφορίας | Σεπτέμβριος - Νοέμβριος |
| Καρπός | Κάστανος |



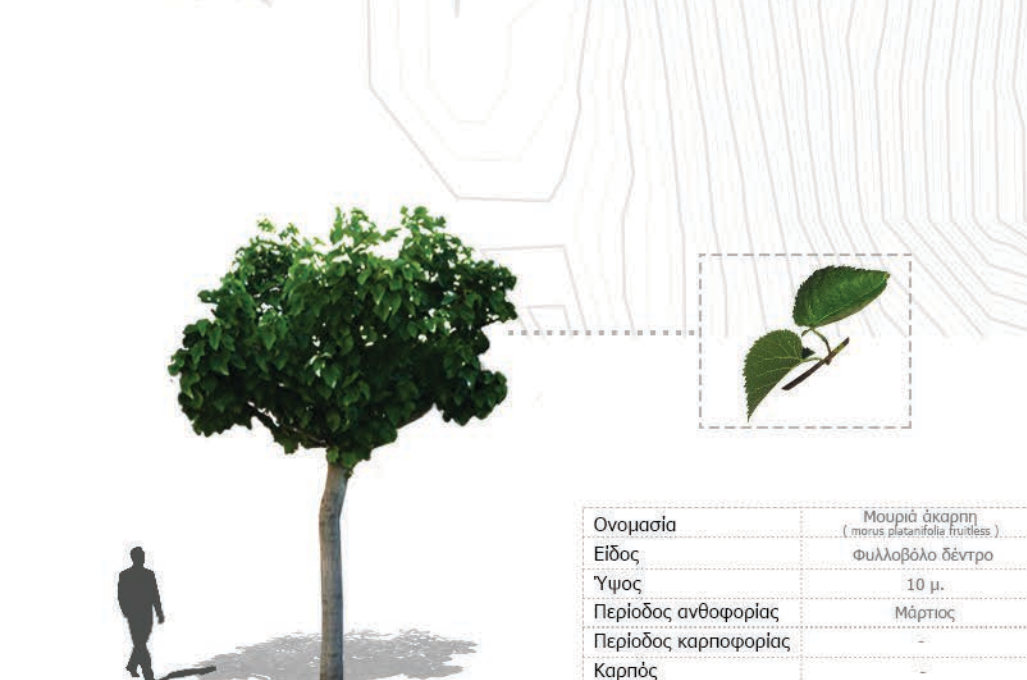
| | |
|----------------------|--------------------------|
| Όνομασία | Πεύκο (pinus halepensis) |
| Είδος | Αειθαλές δέντρο |
| Ύψος | 15 - 45 μ. |
| Περίοδος ανθοφορίας | Απρίλιος - Μάιος |
| Περίοδος καρποφορίας | Απρίλιος - Μάιος |
| Καρπός | Κωνοφόρος |



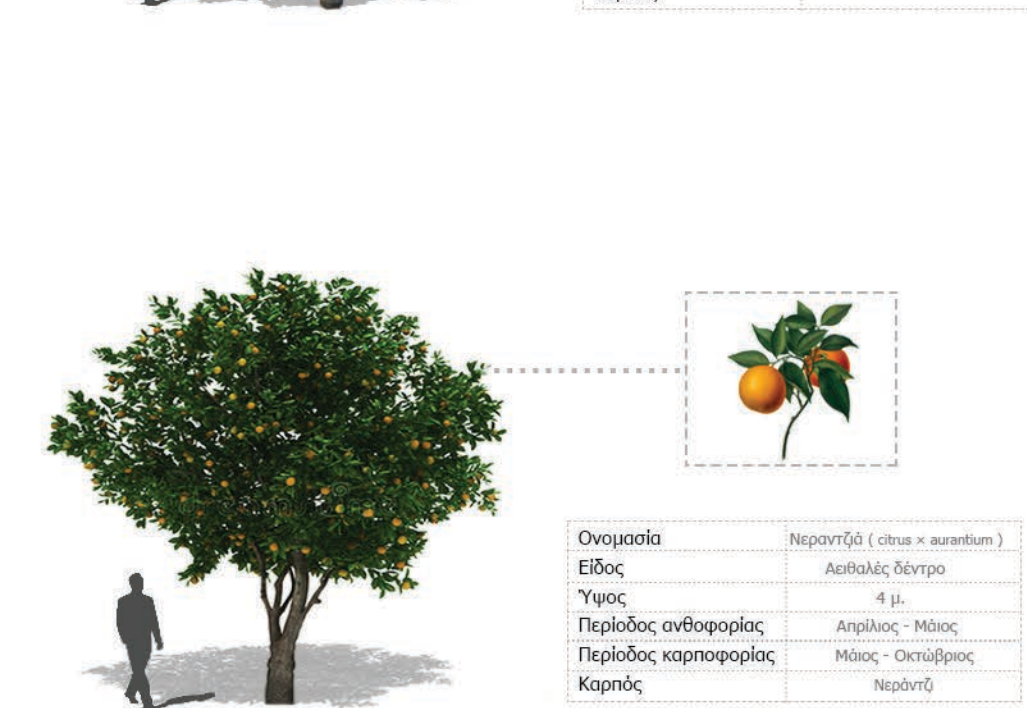
| | |
|----------------------|----------------------|
| Όνομασία | Ελάι (olea europaea) |
| Είδος | Αειθαλές δέντρο |
| Ύψος | 25 - 30 μ. |
| Περίοδος ανθοφορίας | Απρίλιος - Μάιος |
| Περίοδος καρποφορίας | Ιούνιος |
| Καρπός | Ελάι |



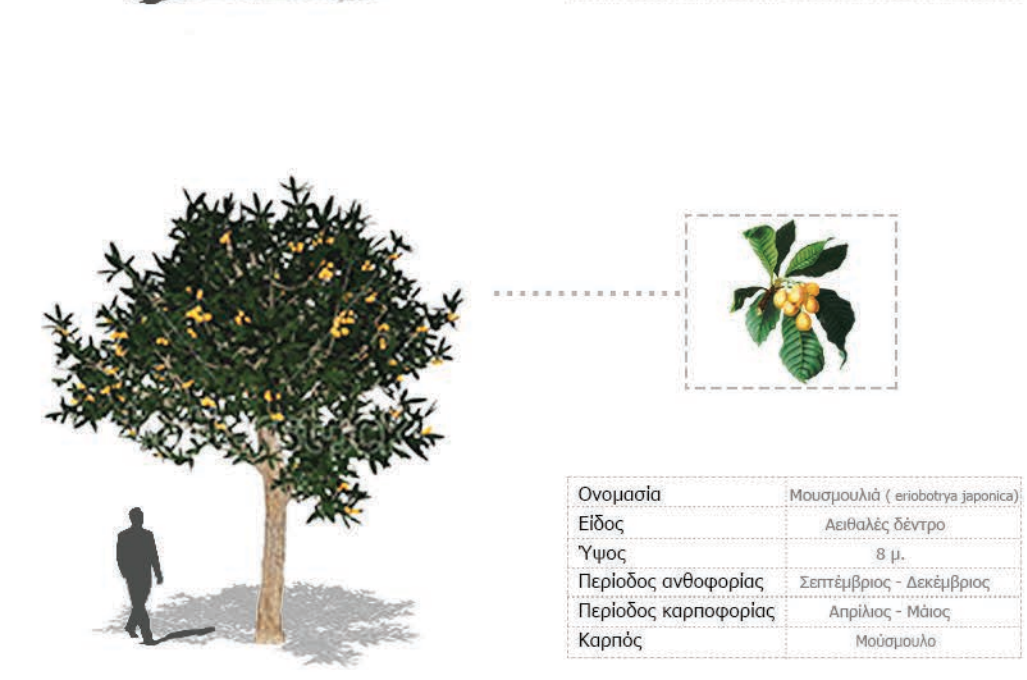
| | |
|----------------------|-------------------------|
| Όνομασία | Καλλιαντίνη (calianthe) |
| Είδος | Φυλλοβόλο δέντρο |
| Ύψος | 8 - 10 μ. |
| Περίοδος ανθοφορίας | Μάρτιος |
| Περίοδος καρποφορίας | - |
| Καρπός | - |



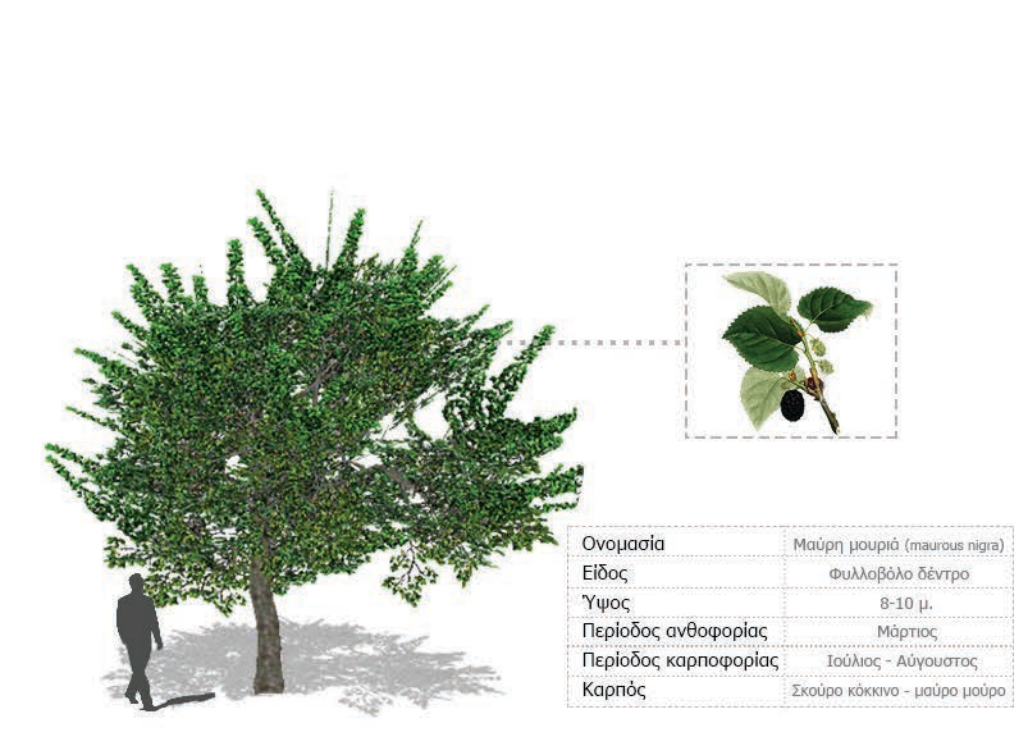
| | |
|----------------------|------------------|
| Όνομασία | Μουριά (myrica) |
| Είδος | Φυλλοβόλο δέντρο |
| Ύψος | 10 μ. |
| Περίοδος ανθοφορίας | Μάρτιος |
| Περίοδος καρποφορίας | - |
| Καρπός | - |



| | |
|----------------------|-----------------------------|
| Όνομασία | Νεράντζα (citrus aurantium) |
| Είδος | Αειθαλές δέντρο |
| Ύψος | 4 μ. |
| Περίοδος ανθοφορίας | Απρίλιος - Μάιος |
| Περίοδος καρποφορίας | Μάιος - Οκτώβριος |
| Καρπός | Νεράντζα |



| | |
|----------------------|-------------------------|
| Όνομασία | Μοισσαμυλιά (mosamylia) |
| Είδος | Αειθαλές δέντρο |
| Ύψος | 8 μ. |
| Περίοδος ανθοφορίας | Σεπτέμβριος - Οκτώβριος |
| Περίοδος καρποφορίας | Απρίλιος - Μάιος |
| Καρπός | Μοισσαμυλιά |



| | |
|----------------------|------------------------------|
| Όνομασία | Μοισσαμυλιά (mosamylia) |
| Είδος | Αειθαλές δέντρο |
| Ύψος | 8-10 μ. |
| Περίοδος ανθοφορίας | Μάρτιος |
| Περίοδος καρποφορίας | Ιούλιος - Αύγουστος |
| Καρπός | Σκούρο κόκκινο - μαύρο μούρο |