


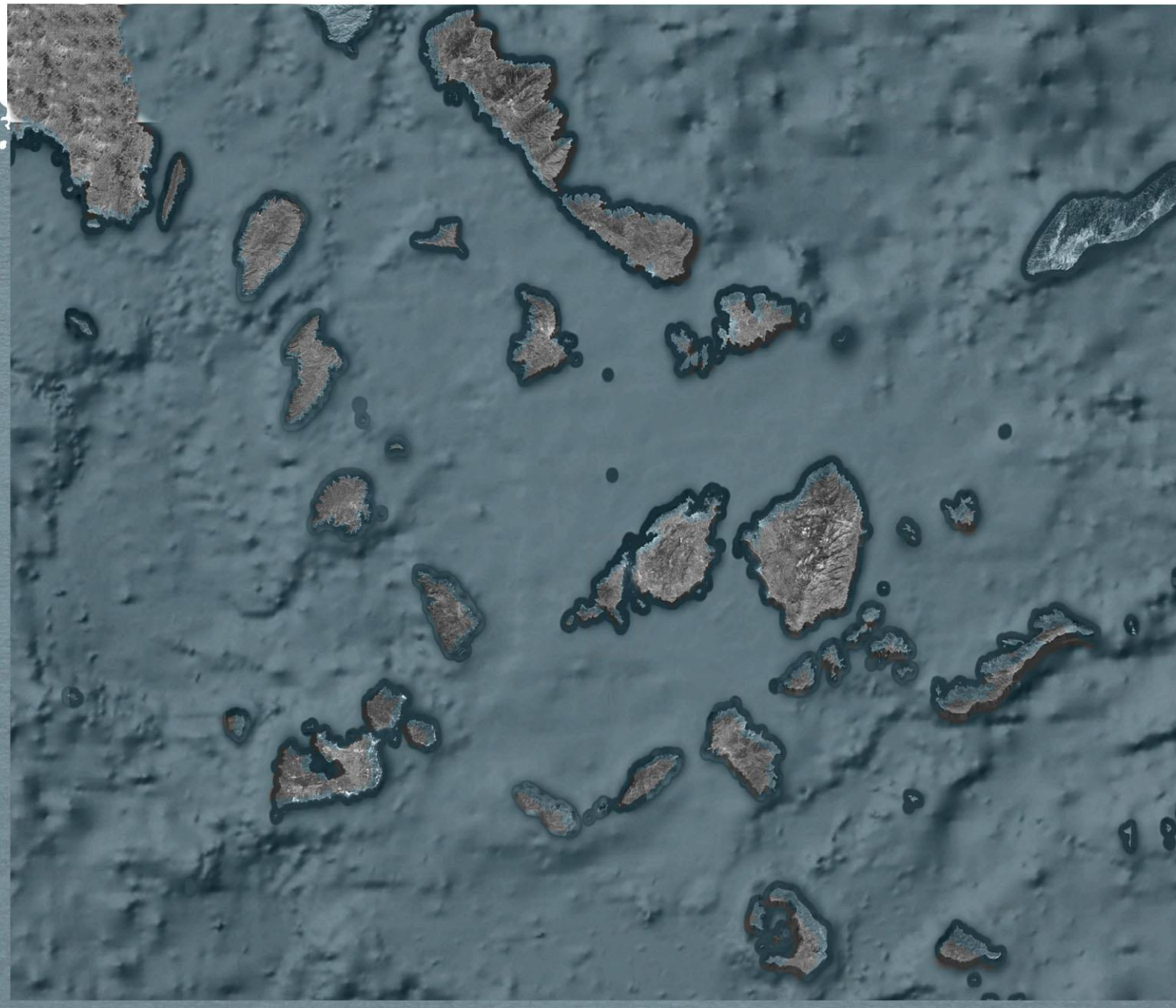
Αποτυπώματα
Θερινής κατοίκησης

αναγνώσεις στο τοπίο της Αντιπάρου









CARL SAUER 1925:

*"Ο ΠΟΛΙΤΙΣΜΟΣ ΕΙΝΑΙ Ο ΦΟΡΕΑΣ,
Η ΦΥΣΗ ΤΟ ΜΕΣΟ
ΚΑΙ ΤΟ ΠΟΛΙΤΙΣΜΙΚΟ ΤΟΠΙΟ
ΤΟ ΑΠΟΤΕΛΕΣΜΑ."*

ΕΥΡΩΠΑΪΚΗ ΣΥΜΒΑΣΗ ΤΟΥ ΤΟΠΙΟΥ» 2010

*"ΤΟΠΙΟ ΟΡΙΖΕΤΑΙ ΜΙΑ ΠΕΡΙΟΧΗ
ΟΠΩΣ ΓΙΝΕΤΑΙ ΑΝΤΙΛΗΠΤΗ
ΑΠΟ ΑΝΘΡΩΠΟΥΣ, ΤΟΥ ΟΠΟΙΟΥ Ο
ΧΑΡΑΚΤΗΡΑΣ ΕΙΝΑΙ ΤΟ
ΑΠΟΤΕΛΕΣΜΑ ΤΗΣ ΔΡΑΣΗΣ
ΚΑΙ ΑΛΛΗΛΕΠΙΔΡΑΣΗΣ ΤΩΝ
ΦΥΣΙΚΩΝ ΚΑΙ/Η
ΑΝΘΡΩΠΙΝΩΝ ΠΑΡΑΓΟΝΤΩΝ"*




ΕΙΣΑΓΩΓΗ | ΤΟΠΙΟ ΤΩΝ ΚΥΚΛΑΔΩΝ: ΑΠΟ ΤΟΠΙΟ ΤΗΣ ΕΠΙΘΥΜΙΑΣ ΣΕ ΝΕΟ ΠΕΔΙΟ ΔΡΑΣΗΣ






ΕΙΣΑΓΩΓΗ | Η ΠΑΡΑΘΕΡΙΣΤΙΚΗ ΚΑΤΟΙΚΙΑ ΚΑΙ Η ΣΧΕΣΗ ΤΗΣ ΜΕ ΤΟ ΤΟΠΙΟ



Ιος

ΣΑΝΤΟΡΙΝΗ





ΜΥΚΟΝΟΣ



ΑΝΩ ΚΟΥΦΟΝΗΣΙ



1. ΕΙΣΑΓΩΓΗ

2. ΤΟ ΤΟΠΙΟ ΤΩΝ ΚΥΚΛΑΔΩΝ ΚΑΙ ΤΗΣ ΑΝΤΙΠΑΡΟΥ ΠΡΙΝ ΤΟΝ ΤΟΥΡΙΣΜΟ

ΜΙΑ ΜΑΚΡΟΣΚΟΠΙΚΗ ΠΡΟΣΕΓΓΙΣΗ

3. ΤΟ ΤΟΠΙΟ ΤΗΣ ΑΝΤΙΠΑΡΟΥ ΜΕΤΑ ΤΟΝ ΤΟΥΡΙΣΜΟ

3.1 ΤΟ ΡΥΘΜΙΣΤΙΚΟ-ΝΟΜΟΘΕΤΙΚΟ ΠΛΑΙΣΙΟ

3.2 ΑΠΟΤΥΠΩΜΑΤΑ ΣΤΟ ΤΟΠΙΟ- *ΜΙΑ ΜΑΚΡΟΣΚΟΠΙΚΗ ΠΡΟΣΕΓΓΙΣΗ*

3.3 ΠΡΟΣΕΓΓΙΣΗ ΑΡΧΙΤΕΚΤΟΝΙΚΩΝ ΠΡΑΚΤΙΚΩΝ

4. ΕΡΜΗΝΕΥΟΝΤΑΣ ΤΙΣ ΜΕΤΑΛΛΑΓΕΣ ΤΟΥ ΤΟΠΙΟΥ

5. ΑΝΤΙ ΕΠΙΛΟΓΟΥ

6. ΠΑΡΑΡΤΗΜΑ

7. ΒΙΒΛΙΟΓΡΑΦΙΑ- ΠΗΓΕΣ ΕΙΚΟΝΩΝ



ΠΩΣ Η ΠΑΡΑΘΕΡΙΣΤΙΚΗ ΚΑΤΟΙΚΙΑ ΣΥΝΔΙΑΛΕΓΕΤΑΙ ΜΕ ΤΟ ΦΥΣΙΚΟ ΚΑΙ ΤΟ ΕΥΡΥΤΕΡΟ ΠΟΛΙΤΙΣΜΙΚΟ ΤΟΠΙΟ;

ΥΠΑΡΧΕΙ ΣΥΝΕΠΕΙΑ ΣΤΗ ΔΙΑΧΕΙΡΙΣΗ ΤΗΣ ΜΕΓΑΛΗΣ ΚΑΙ ΤΗΣ ΜΙΚΡΗΣ ΚΛΙΜΑΚΑΣ;


ΠΟΙΑ Η ΣΥΝΕΙΣΦΟΡΑ ΤΩΝ ΠΡΑΚΤΙΚΩΝ ΠΟΥ ΑΦΟΡΟΥΝ ΣΤΗΝ ΕΝΤΑΞΗ ΚΑΙ ΤΙ ΦΑΙΝΕΤΑΙ ΝΑ ΕΠΙΚΡΑΤΕΙ;

ΠΟΙΑ Η ΣΗΜΑΣΙΑ ΤΗΣ ΔΙΑΧΕΙΡΙΣΗΣ ΤΟΥ ΟΡΙΟΥ;

ΠΟΣΟ ΒΑΡΥΝΕΙ ΤΟ ΔΙΠΟΛΟ ΑΤΟΜΙΚΟ-ΣΥΛΛΟΓΙΚΟ ΩΣ ΠΑΡΑΓΩΝ ΕΞΕΛΙΞΗΣ ΤΟΥ ΤΟΠΙΟΥ;



{ ΜΙΑ ΣΥΝΤΟΜΗ ΕΙΣΑΓΩΓΗ ΓΙΑ ΤΟ ΦΑΙΝΟΜΕΝΟ ΤΗΣ ΠΑΡΑΘΕΡΙΣΤΙΚΗΣ ΚΑΤΟΙΚΙΑΣ }


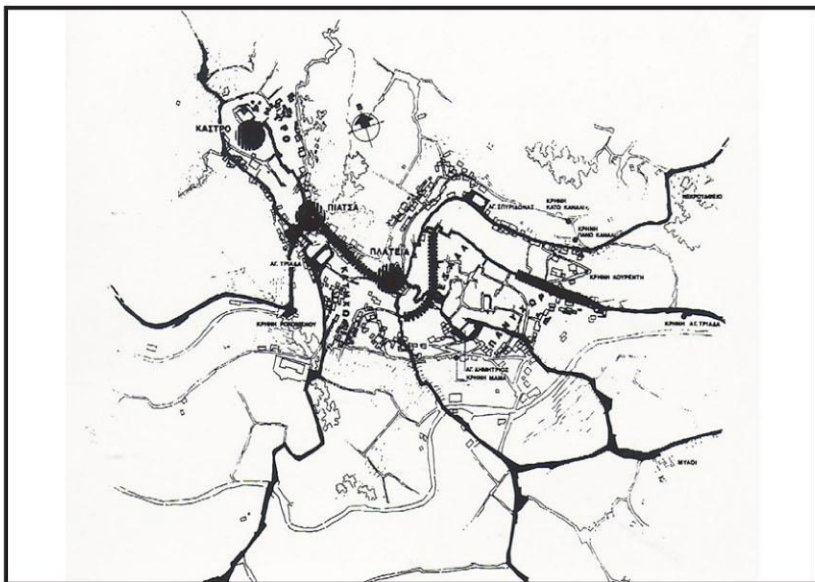


ΟΙ ΟΙΚΙΣΜΟΙ | ΤΟ ΕΚΤΟΣ ΟΙΚΙΣΜΩΝ ΤΟΠΙΟ

ΤΟ ΤΟΠΙΟ ΤΩΝ ΚΥΚΛΑΔΩΝ ΚΑΙ ΤΗΣ ΑΝΤΙΠΑΡΟΥ ΠΡΙΝ ΤΟΝ ΤΟΥΡΙΣΜΟ



Μύκονος 1945



Κέα 1945

ΟΙ ΟΙΚΙΣΜΟΙ

ΤΟ ΤΟΠΙΟ ΤΩΝ ΚΥΚΛΑΔΩΝ ΚΑΙ ΤΗΣ ΑΝΤΙΠΑΡΟΥ ΠΡΙΝ ΤΟΝ ΤΟΥΡΙΣΜΟ



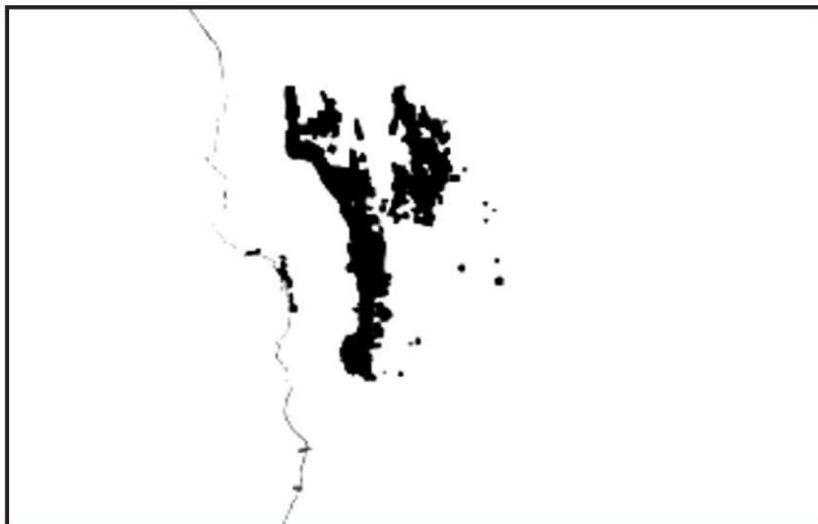
Άνδρος 1940



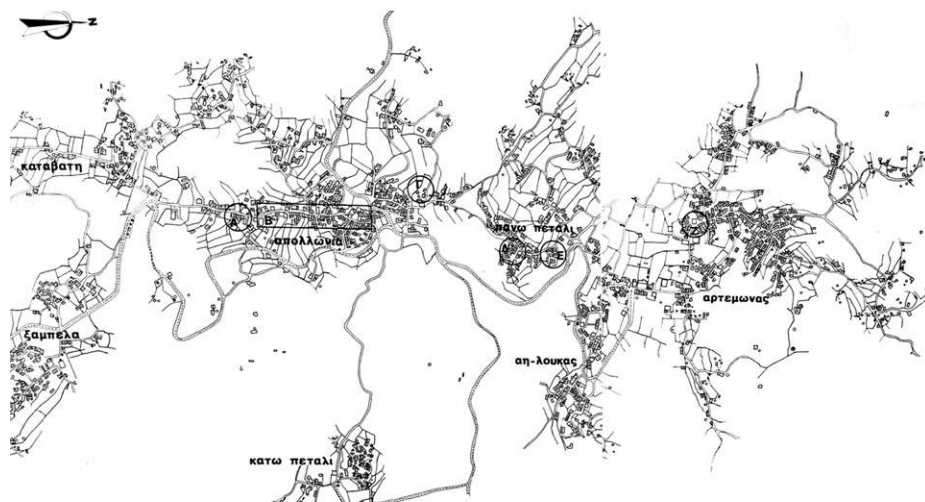
Νάξος 1940

ΟΙ ΟΙΚΙΣΜΟΙ

ΤΟ ΤΟΠΙΟ ΤΩΝ ΚΥΚΛΑΔΩΝ ΚΑΙ ΤΗΣ ΑΝΤΙΠΑΡΟΥ ΠΡΙΝ ΤΟΝ ΤΟΥΡΙΣΜΟ



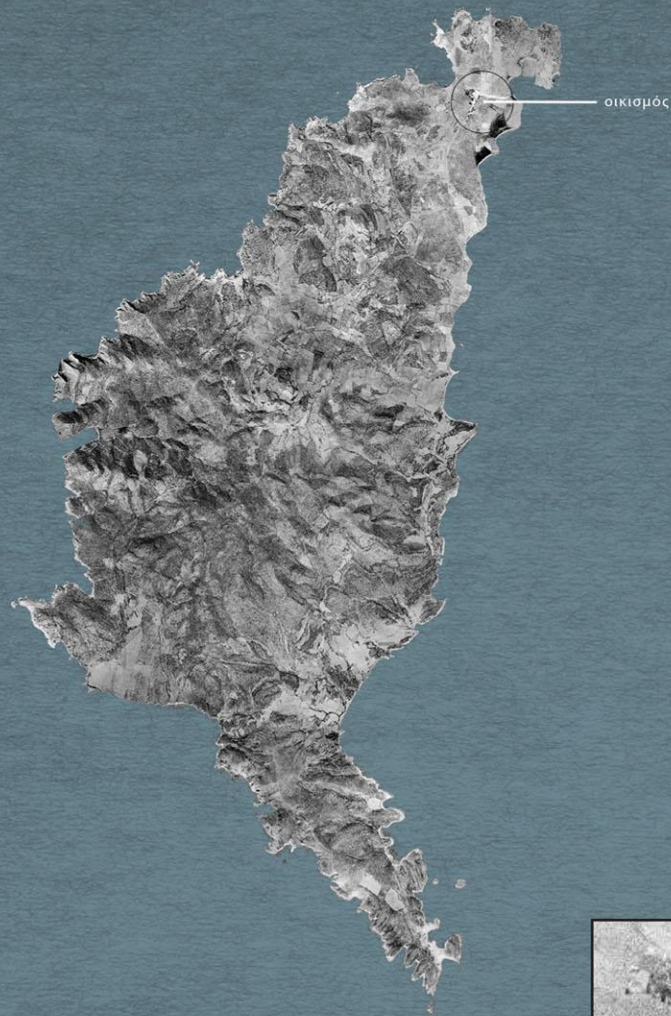
Σαντορίνη 1940



Σέριφος 1940

ΟΙ ΟΙΚΙΣΜΟΙ

ΤΟ ΤΟΠΙΟ ΤΩΝ ΚΥΚΛΑΔΩΝ ΚΑΙ ΤΗΣ ΑΝΤΙΠΑΡΟΥ ΠΡΙΝ ΤΟΝ ΤΟΥΡΙΣΜΟ

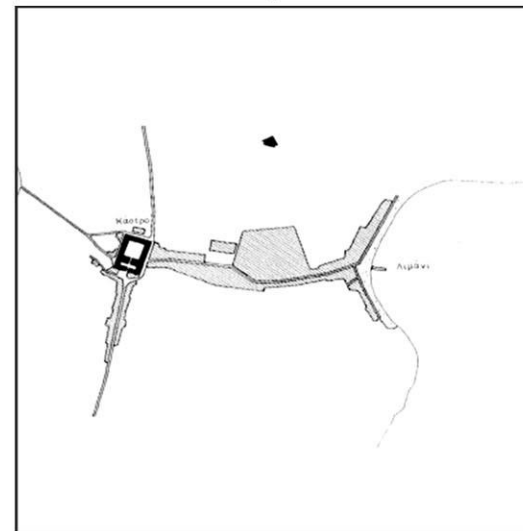
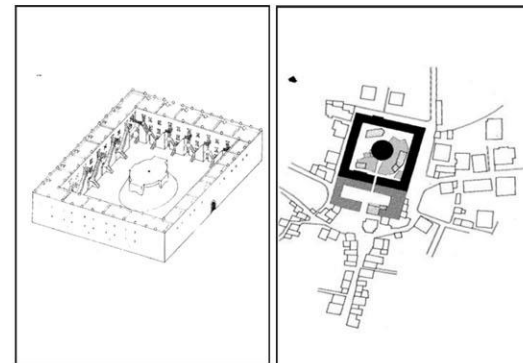


15. Η χώρα της Αντιπάρου 1945 | 9., 10. Κέα 1945

16., 17., 18. Το κάστρο της Αντιπάρου



15.



ΟΙ ΟΙΚΙΣΜΟΙ


ΤΟ ΤΟΠΙΟ ΤΩΝ ΚΥΚΛΑΔΩΝ ΚΑΙ ΤΗΣ ΑΝΤΙΠΑΡΟΥ ΠΡΙΝ ΤΟΝ ΤΟΥΡΙΣΜΟ



Σύστημα αναβαθμών στη Σίφνο

ΤΟ ΕΚΤΟΣ ΟΙΚΙΣΜΩΝ ΤΟΠΙΟ

ΤΟ ΤΟΠΙΟ ΤΩΝ ΚΥΚΛΑΔΩΝ ΚΑΙ ΤΗΣ ΑΝΤΙΠΑΡΟΥ ΠΡΙΝ ΤΟΝ ΤΟΥΡΙΣΜΟ



Κτίσμα της υπαίθρου στη Μύκονο



Περιστεριώνες στην Άνδρο



Κύρια και βοηθητικά κτίσματα στο αγροτικό τοπίο της Πάρου

ΤΟ ΕΚΤΟΣ ΟΙΚΙΣΜΩΝ ΤΟΠΙΟ

ΤΟ ΤΟΠΙΟ ΤΩΝ ΚΥΚΛΑΔΩΝ ΚΑΙ ΤΗΣ ΑΝΤΙΠΑΡΟΥ ΠΡΙΝ ΤΟΝ ΤΟΥΡΙΣΜΟ



Η ενδοχώρα της Αντιπάρου και το αγροτικό τοπίο, 1945

ΤΟ ΕΚΤΟΣ ΟΙΚΙΣΜΩΝ ΤΟΠΙΟ

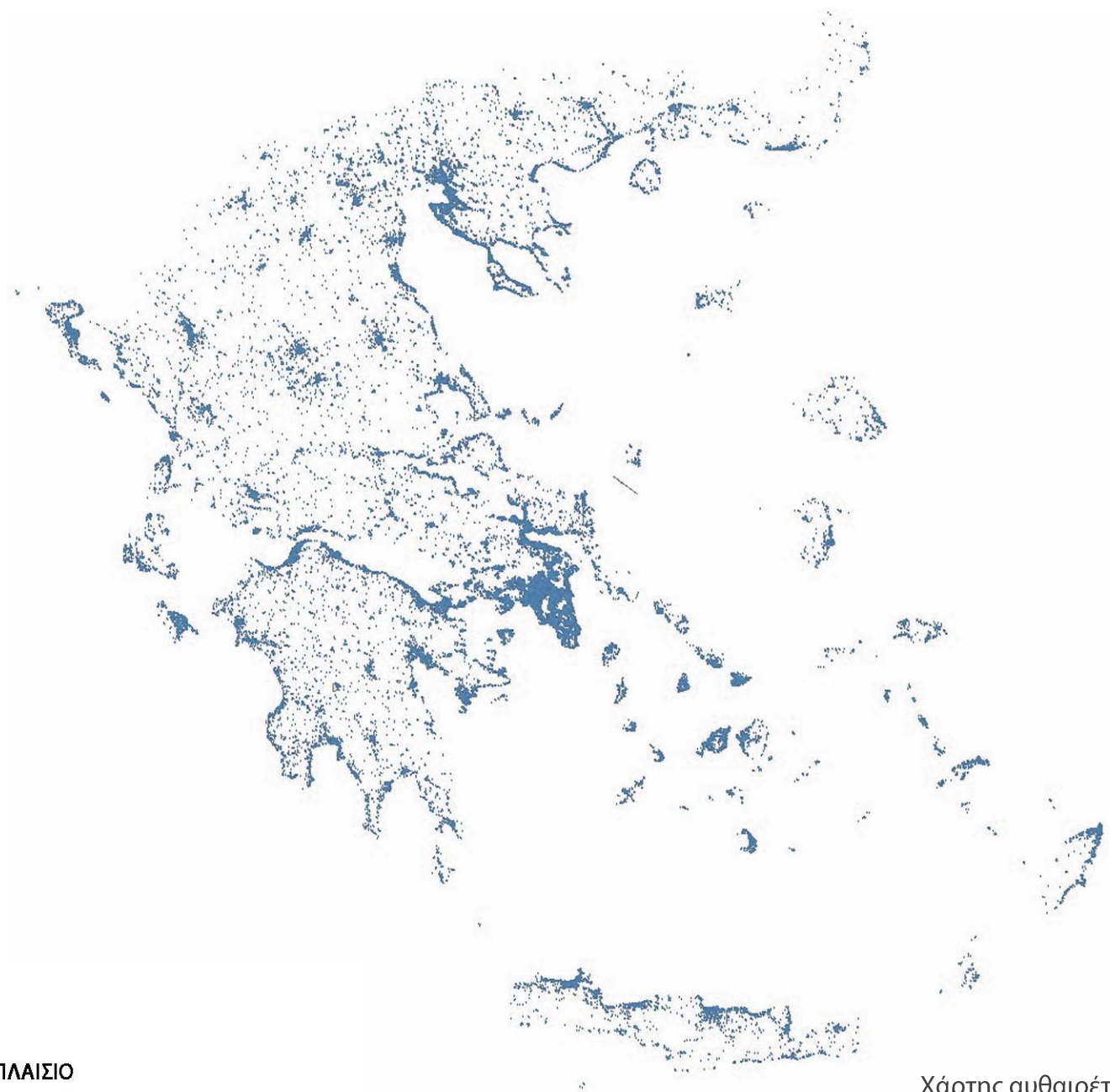
ΤΟ ΤΟΠΙΟ ΤΩΝ ΚΥΚΛΑΔΩΝ ΚΑΙ ΤΗΣ ΑΝΤΙΠΑΡΟΥ ΠΡΙΝ ΤΟΝ ΤΟΥΡΙΣΜΟ



Το εκτός ΟΙΚΙΣΜΩΝ Τοπίο

Το τοπίο των ΚΥΚΛΑΔΩΝ και της ΑΝΤΙΠΑΡΟΥ ΠΡΙΝ ΤΟΝ ΤΟΥΡΙΣΜΟ


Σύστημα αναβαθμών στη Σύρο









ΤΟ ΤΟΠΙΟ ΤΗΣ ΑΝΤΙΠΑΡΟΥ ΜΕΤΑ ΤΟΝ ΤΟΥΡΙΣΜΟ



1999



1945




ΑΠΟΤΥΠΩΜΑΤΑ ΣΤΟ ΤΟΠΙΟ | Η ΧΩΡΟΘΕΤΗΣΗ

ΤΟ ΤΟΠΙΟ ΤΗΣ ΑΝΤΙΠΑΡΟΥ ΜΕΤΑ ΤΟΝ ΤΟΥΡΙΣΜΟ



1945



2016





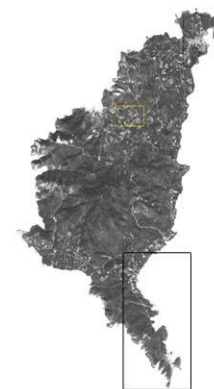
1945



2007



2016



ΑΠΟΤΥΠΩΜΑΤΑ ΣΤΟ ΤΟΠΙΟ | Η ΧΩΡΟΘΕΤΗΣΗ
ΤΟ ΤΟΠΙΟ ΤΗΣ ΑΝΤΙΠΑΡΟΥ ΜΕΤΑ ΤΟΝ ΤΟΥΡΙΣΜΟ



ΑΠΟΤΥΠΩΜΑΤΑ ΣΤΟ ΤΟΠΙΟ | Η ΧΩΡΟΘΕΤΗΣΗ
ΤΟ ΤΟΠΙΟ ΤΗΣ ΑΝΤΙΠΑΡΟΥ ΜΕΤΑ ΤΟΝ ΤΟΥΡΙΣΜΟ



ΑΠΟΤΥΠΩΜΑΤΑ ΣΤΟ ΤΟΠΙΟ | ΟΙ ΔΡΟΜΟΙ
ΤΟ ΤΟΠΙΟ ΤΗΣ ΑΝΤΙΠΑΡΟΥ ΜΕΤΑ ΤΟΝ ΤΟΥΡΙΣΜΟ

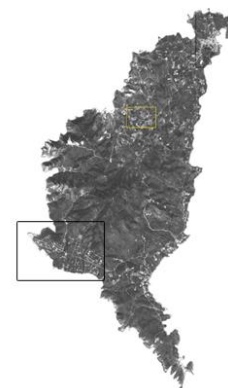


ΑΠΟΤΥΠΩΜΑΤΑ ΣΤΟ ΤΟΠΙΟ | ΟΙ ΔΡΟΜΟΙ
ΤΟ ΤΟΠΙΟ ΤΗΣ ΑΝΤΙΠΑΡΟΥ ΜΕΤΑ ΤΟΝ ΤΟΥΡΙΣΜΟ

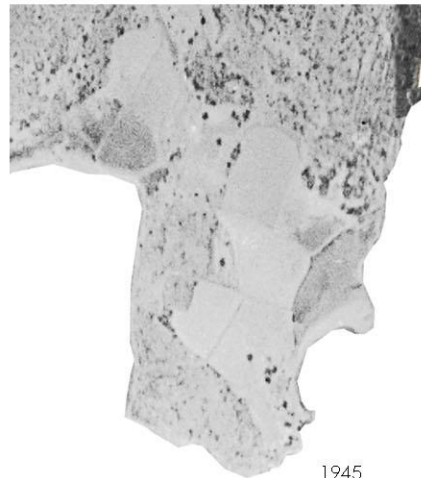
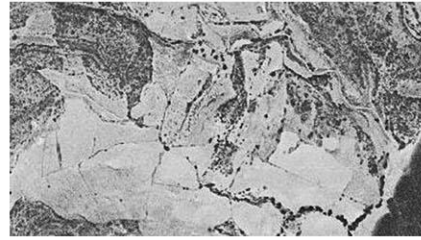




1945







1945

2012


ΑΠΟΤΥΠΩΜΑΤΑ ΣΤΟ ΤΟΠΙΟ | Ο ΠΕΡΙΒΑΛΛΟΝ ΧΩΡΟΣ ΤΗΣ ΚΑΤΟΙΚΙΑΣ
ΤΟ ΤΟΠΙΟ ΤΗΣ ΑΝΤΙΠΑΡΟΥ ΜΕΤΑ ΤΟΝ ΤΟΥΡΙΣΜΟ



ΑΠΟΤΥΠΩΜΑΤΑ ΣΤΟ ΤΟΠΙΟ | ΤΟ ΛΕΥΚΟ
ΤΟ ΤΟΠΙΟ ΤΗΣ ΑΝΤΙΠΑΡΟΥ ΜΕΤΑ ΤΟΝ ΤΟΥΡΙΣΜΟ


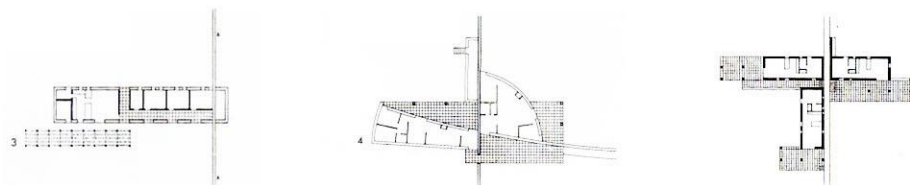


ΑΠΟΤΥΠΩΜΑΤΑ ΣΤΟ ΤΟΠΙΟ | Η ΜΟΡΦΟΛΟΓΙΑ
ΤΟ ΤΟΠΙΟ ΤΗΣ ΑΝΤΙΠΑΡΟΥ ΜΕΤΑ ΤΟΝ ΤΟΥΡΙΣΜΟ



ΕΠΩΝΥΜΗ ΠΑΡΑΘΕΡΙΣΤΙΚΗ ΚΑΤΟΙΚΙΑ ΣΤΟ ΤΟΠΙΟ ΤΩΝ ΚΥΚΛΑΔΩΝ

ΠΡΟΣΕΓΓΙΣΕΙΣ ΑΡΧΙΤΕΚΤΟΝΙΚΩΝ ΠΡΑΚΤΙΚΩΝ




ΗΛΙΑΣ ΖΕΓΓΕΛΗΣ - ΘΕΡΙΝΕΣ ΚΑΤΟΙΚΙΕΣ ΣΤΗΝ ΑΝΤΙΠΑΡΟ
1981



Η ΚΑΤΟΙΚΙΑ ΩΣ ΜΕΡΟΣ ΕΥΡΥΤΕΡΗΣ ΧΩΡΟΤΑΞΙΚΗΣ ΜΕΛΕΤΗΣ


ΠΡΟΣΕΓΓΙΣΕΙΣ ΑΡΧΙΤΕΚΤΟΝΙΚΩΝ ΠΡΑΚΤΙΚΩΝ

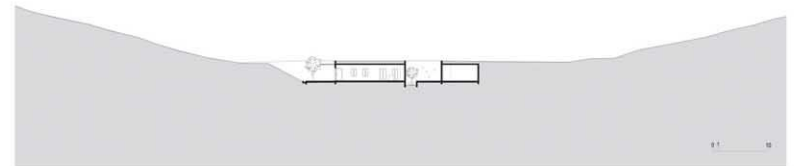


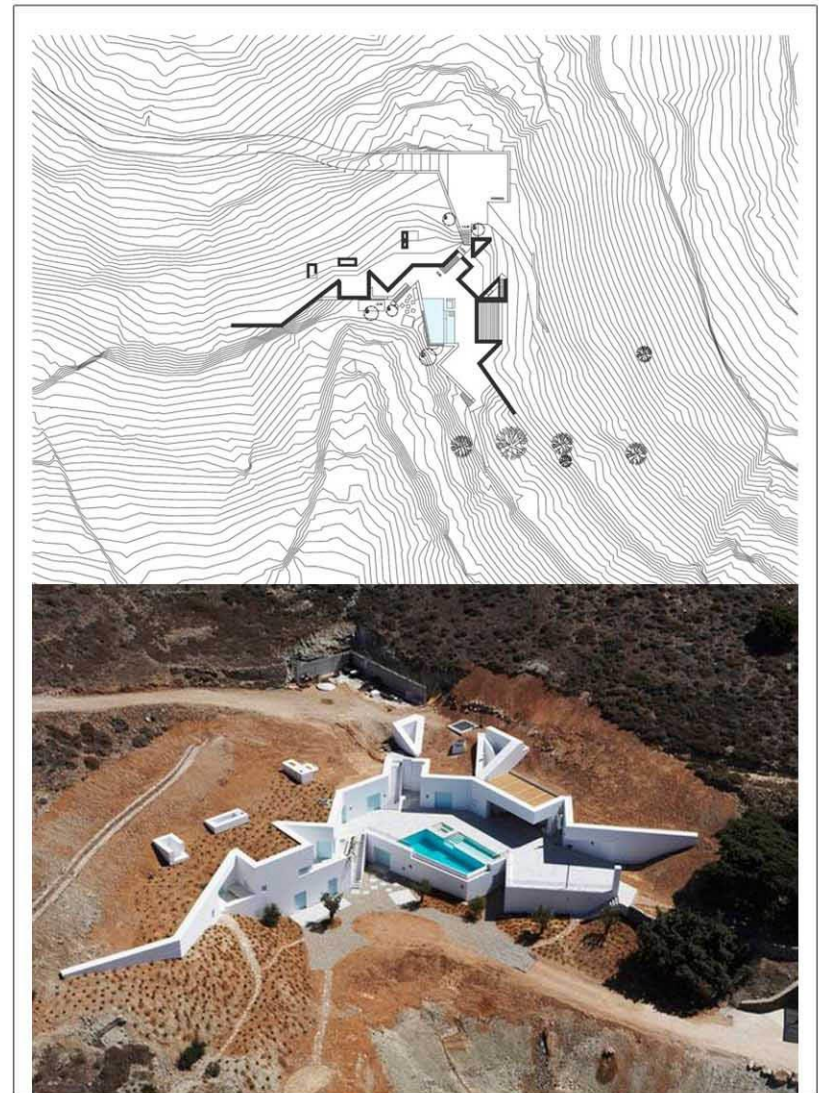


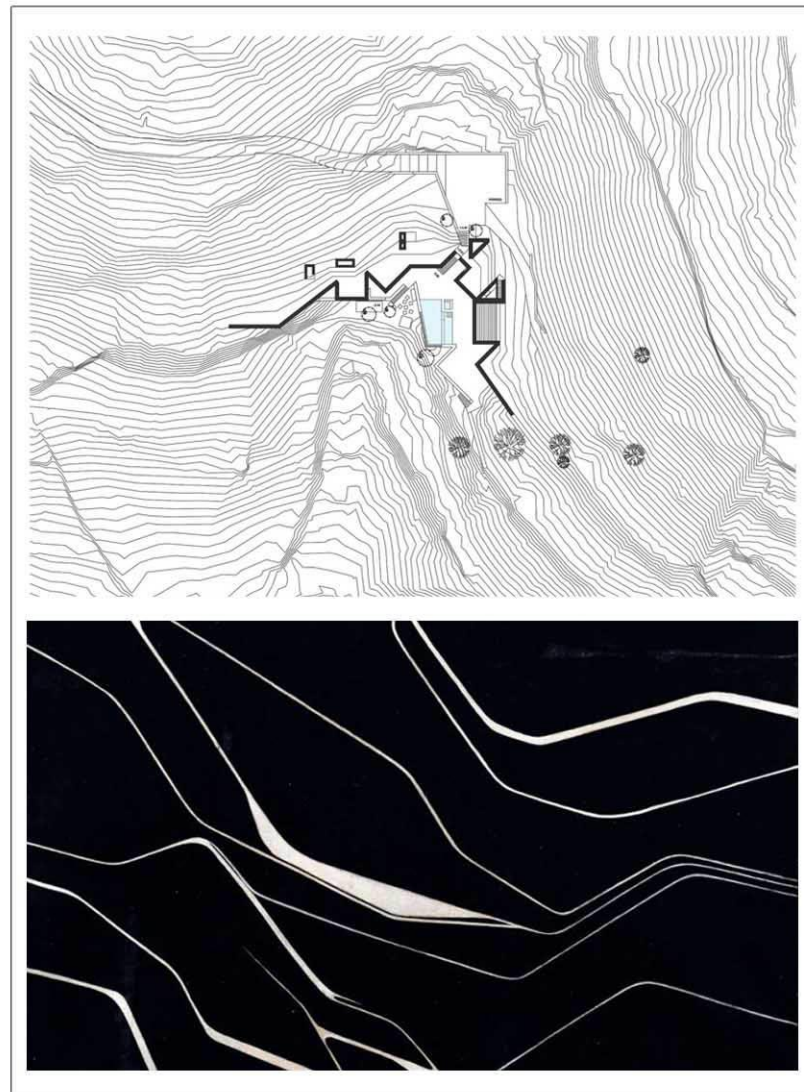
ΣΧΕΔΙΑΣΜΟΣ ΤΟΠΙΟΥ ΚΑΙ ΠΑΡΑΘΕΡΙΣΤΙΚΗΣ ΚΑΤΟΙΚΙΑΣ

ΠΡΟΣΕΓΓΙΣΕΙΣ ΑΡΧΙΤΕΚΤΟΝΙΚΩΝ ΠΡΑΚΤΙΚΩΝ

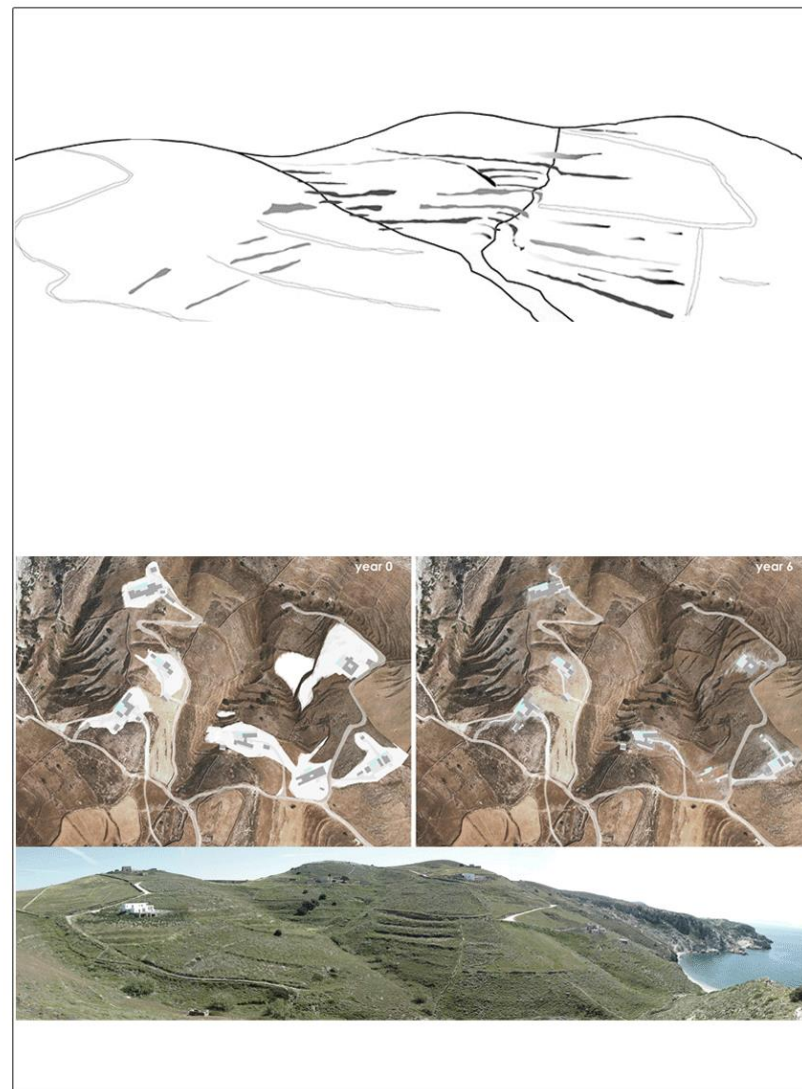




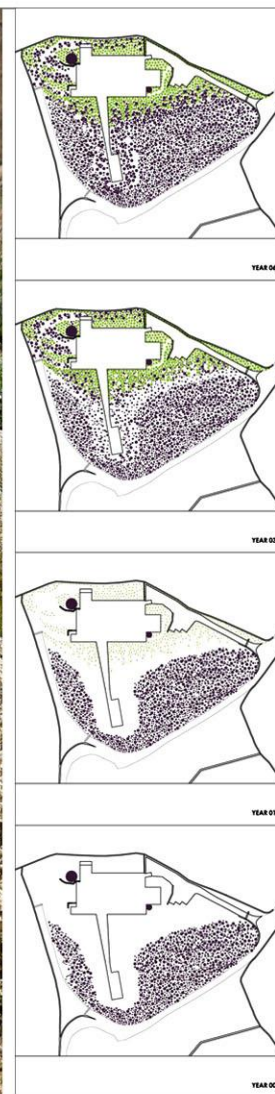








ΘΩΜΑΣ ΔΟΞΙΑΔΗΣ - ΤΟΠΙΑ ΣΥΜΒΙΩΣΗΣ ΣΤΗΝ ΑΝΤΙΠΑΡΟ
2007



ΣΧΕΔΙΑΣΜΟΣ ΤΟΠΙΟΥ ΚΑΙ ΠΑΡΑΘΕΡΙΣΤΙΚΗΣ ΚΑΤΟΙΚΙΑΣ

ΠΡΟΣΕΓΓΙΣΕΙΣ ΑΡΧΙΤΕΚΤΟΝΙΚΩΝ ΠΡΑΚΤΙΚΩΝ



1945



2003



2007





Η ΠΡΟΒΛΗΜΑΤΙΚΗ ΤΗΣ ΕΝΤΑΞΗΣ ΣΤΟ ΤΟΠΙΟ

ΕΡΜΗΝΕΥΟΝΤΑΣ ΤΑ ΑΠΟΤΥΠΩΜΑΤΑ ΣΤΟ ΤΟΠΙΟ




Η ΠΡΟΒΛΗΜΑΤΙΚΗ ΤΗΣ ΕΝΤΑΞΗΣ ΣΤΟ ΤΟΠΙΟ

ΕΡΜΗΝΕΥΟΝΤΑΣ ΤΑ ΑΠΟΤΥΠΩΜΑΤΑ ΣΤΟ ΤΟΠΙΟ



Η ΠΡΟΒΛΗΜΑΤΙΚΗ ΤΗΣ ΕΝΤΑΞΗΣ ΣΤΟ ΤΟΠΙΟ

ΕΡΜΗΝΕΥΟΝΤΑΣ ΤΑ ΑΠΟΤΥΠΩΜΑΤΑ ΣΤΟ ΤΟΠΙΟ



ΑΝΤΙΜΕΤΩΠΙΣΗ ΤΟΥ ΟΡΙΟΥ

ΕΡΜΗΝΕΥΟΝΤΑΣ ΤΑ ΑΠΟΤΥΠΩΜΑΤΑ ΣΤΟ ΤΟΠΙΟ



ΑΝΤΙΜΕΤΩΠΙΣΗ ΤΟΥ ΟΡΙΟΥ
ΕΡΜΗΝΕΥΟΝΤΑΣ ΤΑ ΑΠΟΤΥΠΩΜΑΤΑ ΣΤΟ ΤΟΠΙΟ



Η ΣΗΜΑΣΙΑ ΤΟΥ ΔΙΠΟΛΟΥ ΣΥΛΛΟΓΙΚΟ- ΑΤΟΜΙΚΟ

ΕΡΜΗΝΕΥΟΝΤΑΣ ΤΑ ΑΠΟΤΥΠΩΜΑΤΑ ΣΤΟ ΤΟΠΙΟ



Μπορεί τότε να βρούμε έναν άλλο μύθο, μια άλλη Ακρόπολη, μια άλλη Σαντορίνη να στηρίζουμε την ύπαρξη μας. Μπορεί τότε, μετά το τέλος του, το αρχιπέλαγος να συνεχίζει να είναι όμορφο και τα ερείπια των κατοικιών, να θυμίζουν άλλη μία εποχή που πέρασε.

Μπελεβλάς Ν., Τρεις Ιστορίες για το Αιγαίο, από Κοτζιά Κ., Κωνσταντόπουλος Η., Παπαδόπουλος Λ., Φιλοξενίδου Κ. (επίμ.), Αιγαίο: μια διάσπαρτη πόλη, FUTURA, Αθήνα, 2006, σ. 352