



siteplan - aerophotograph 1960 / scale: 1- 2.500

Μετόχι Ησυχάκη
1960

Επαρχιακή οδός
Αλικιανού - Ζουνακίου

Επαρχιακή οδός
Χανίων - Σούγιάς

Γέφυρα Κερίτη



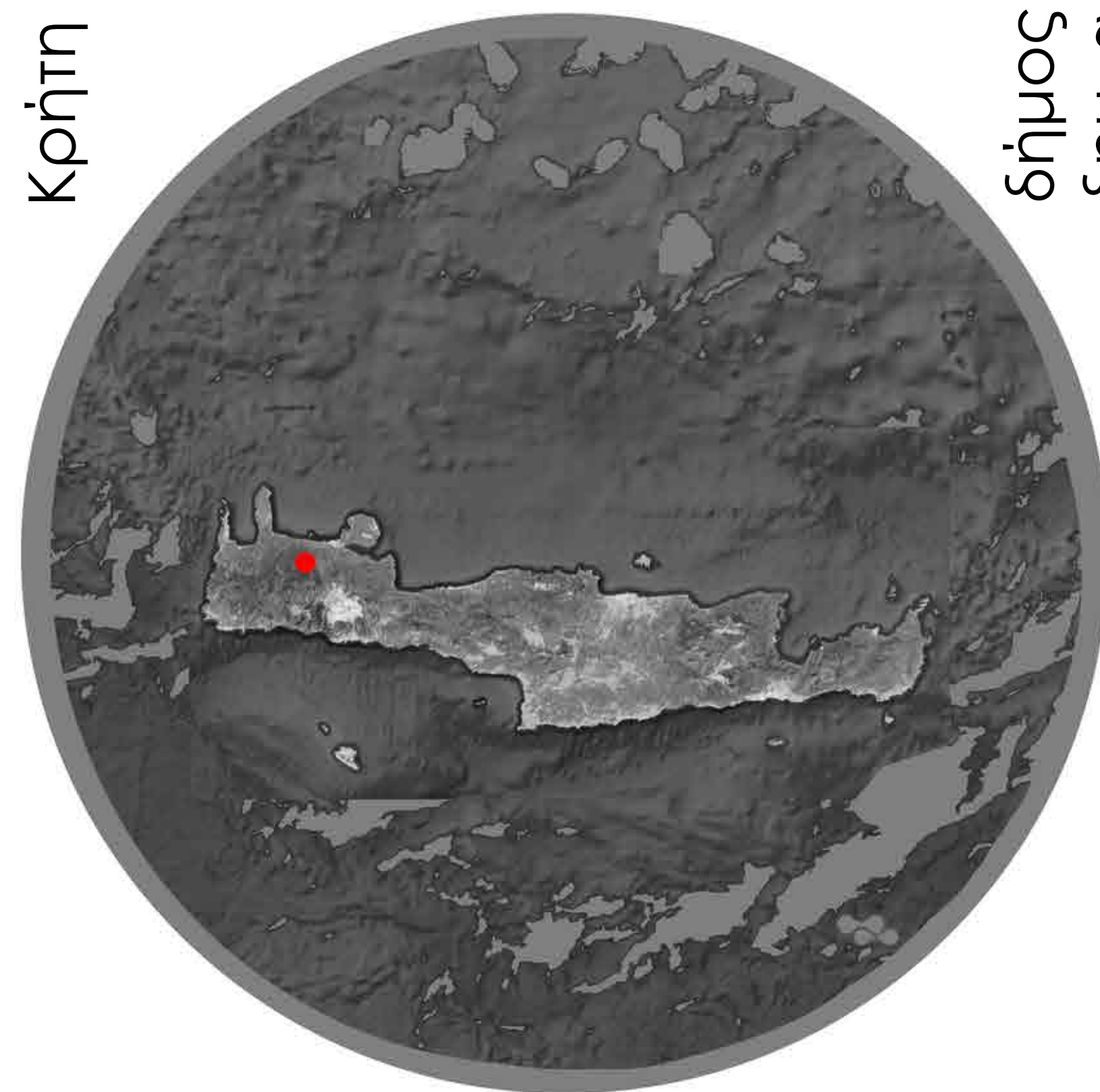
γέφυρα
πρόσβασης
προς
Αλικιανό

Επαρχιακή οδός
Χανίων - Σούγιάς

Κρήτη / νομός Χανίων

δήμος Πλατανιά
δημ. εν.
Μουσούρων

Αλικιανός
περιοχή μελέτης

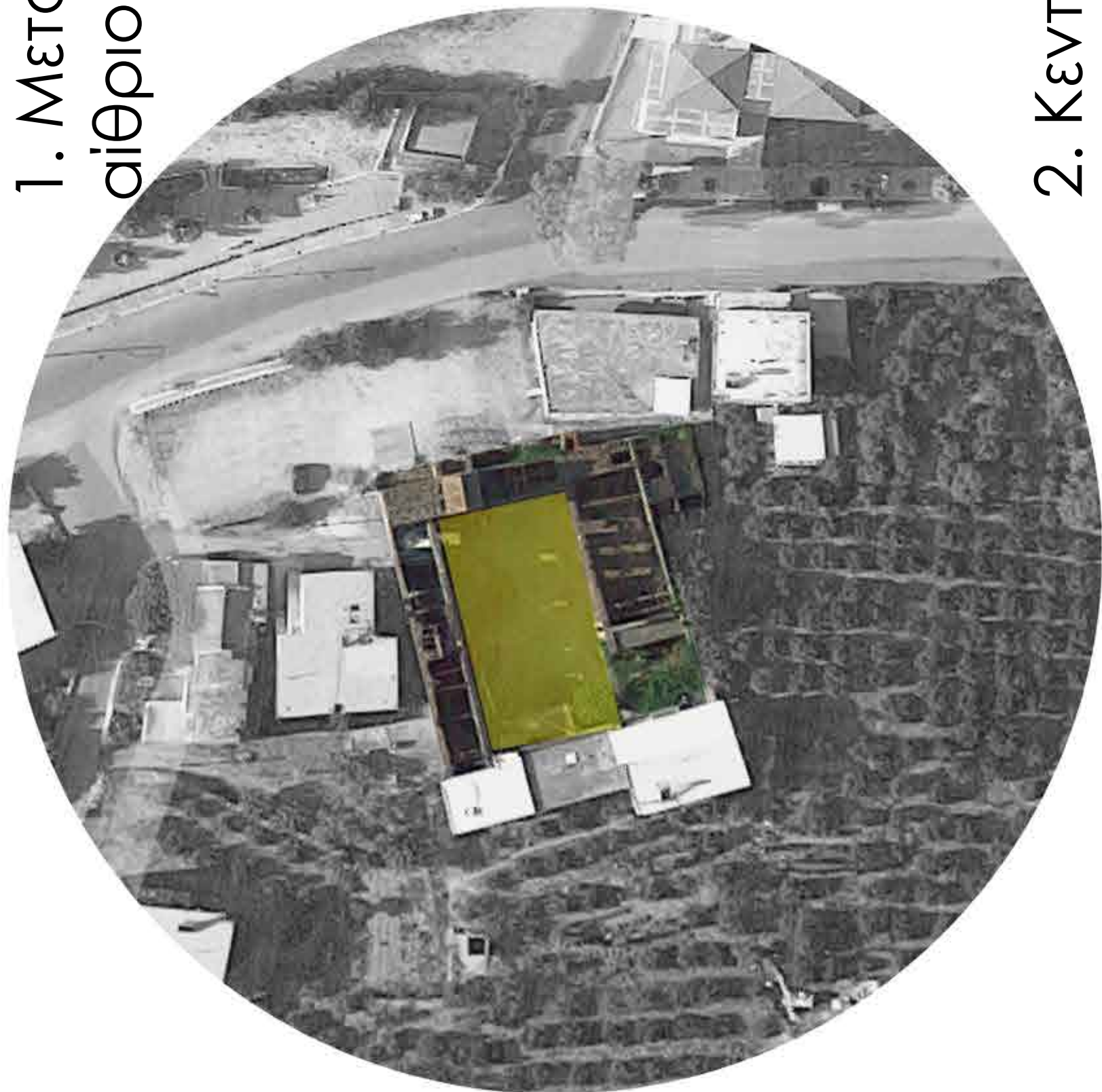


- κατοικία
- εκπαίδευση-θρησκεία
- υπηρεσίες


σημεία
ενδιαφέροντος

επιδιωκόμενες
συνδέσεις

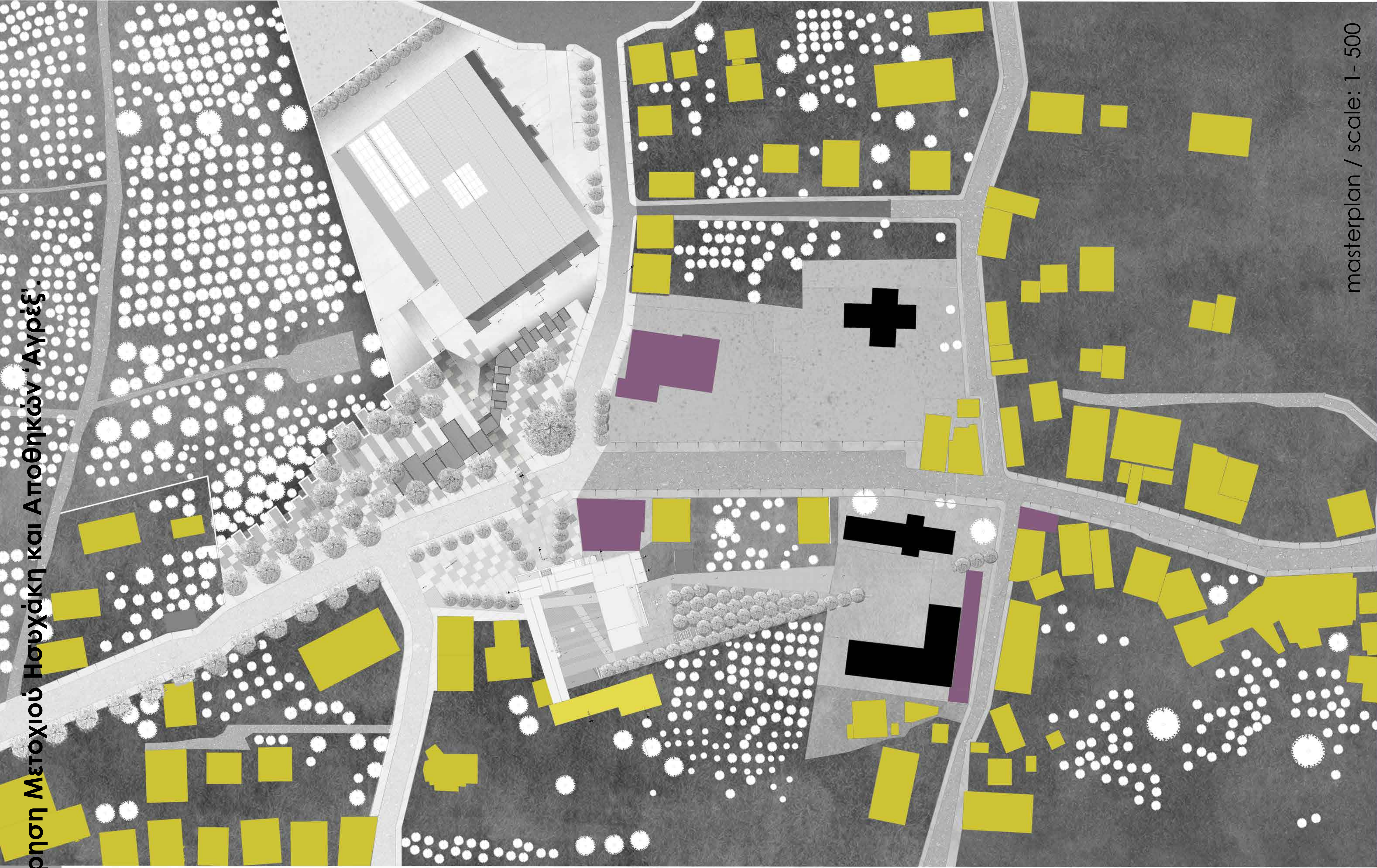
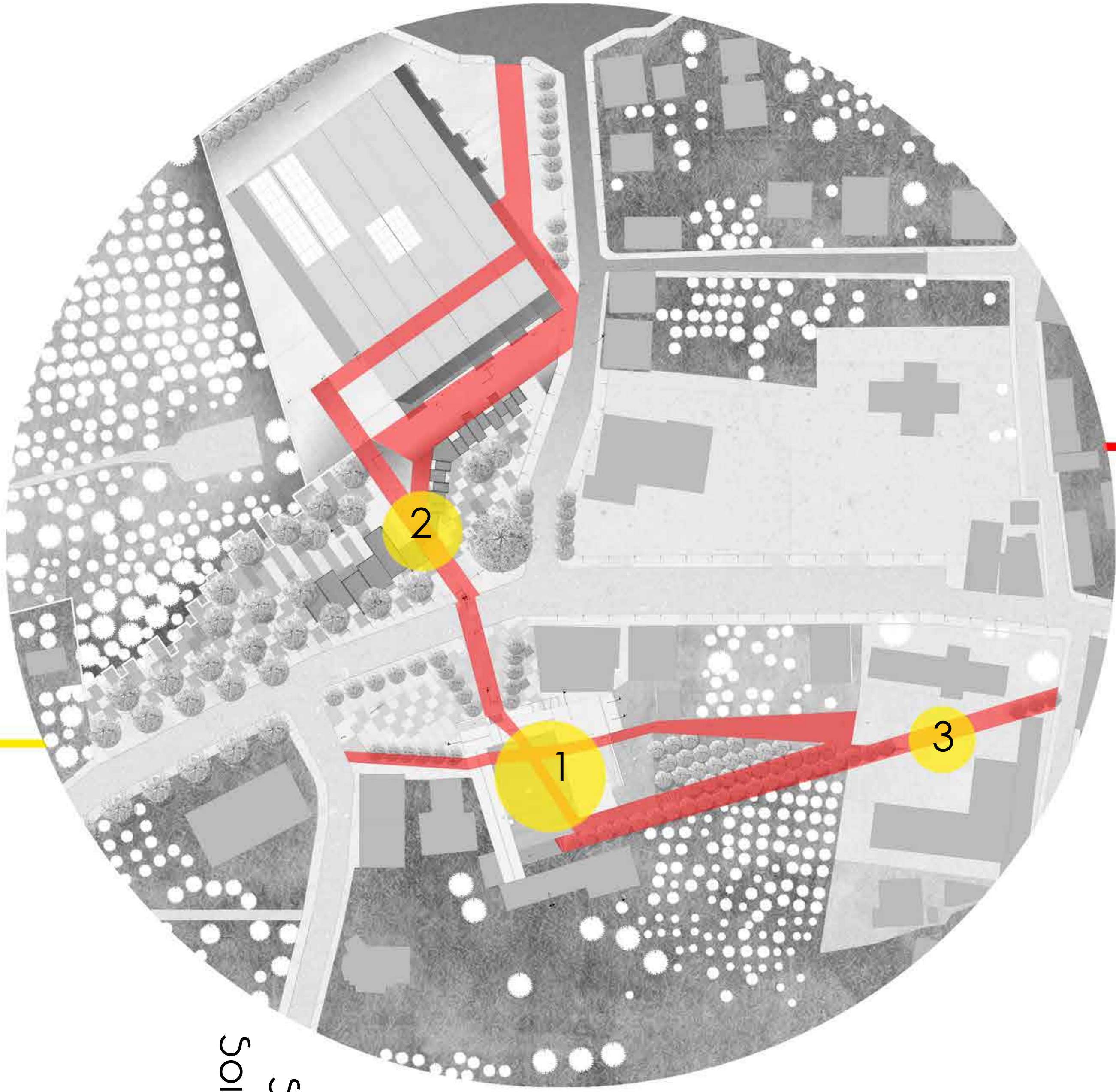
1. Μετόχι Ησυχάκη -
αίθριο (εσωστρέφεια)



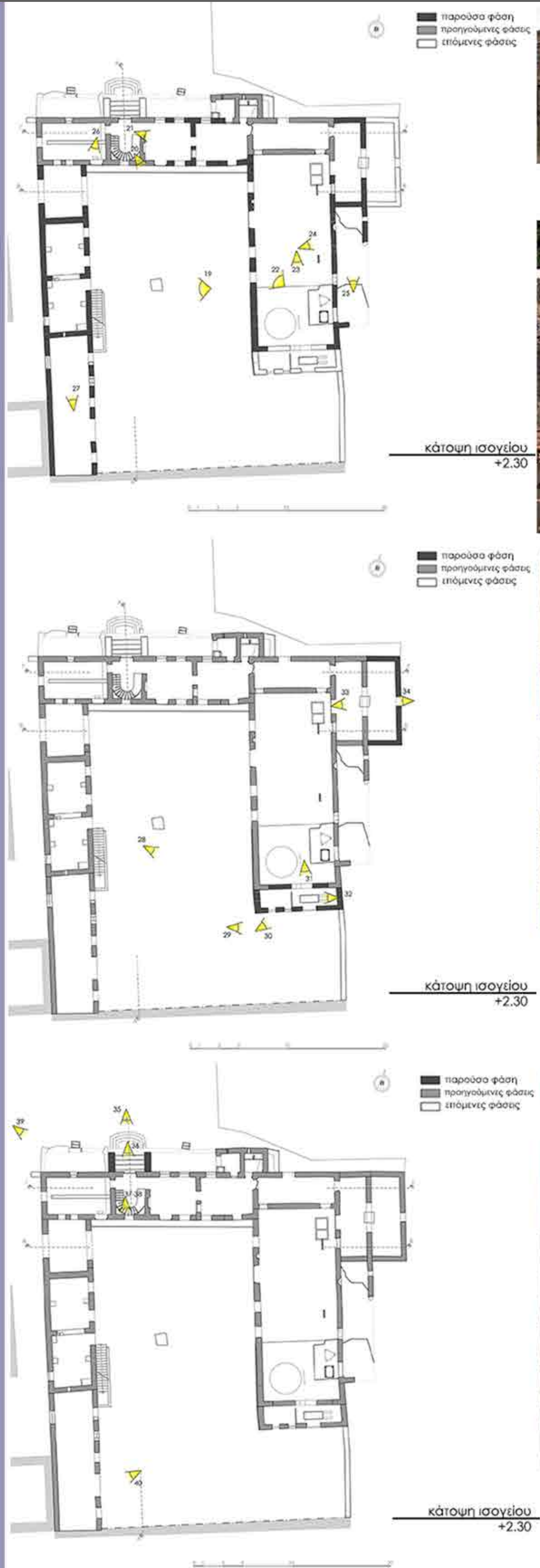
2. Κεντρικός Δημόσιος
Χώρος - Πύργος ως
σημείο αναφοράς



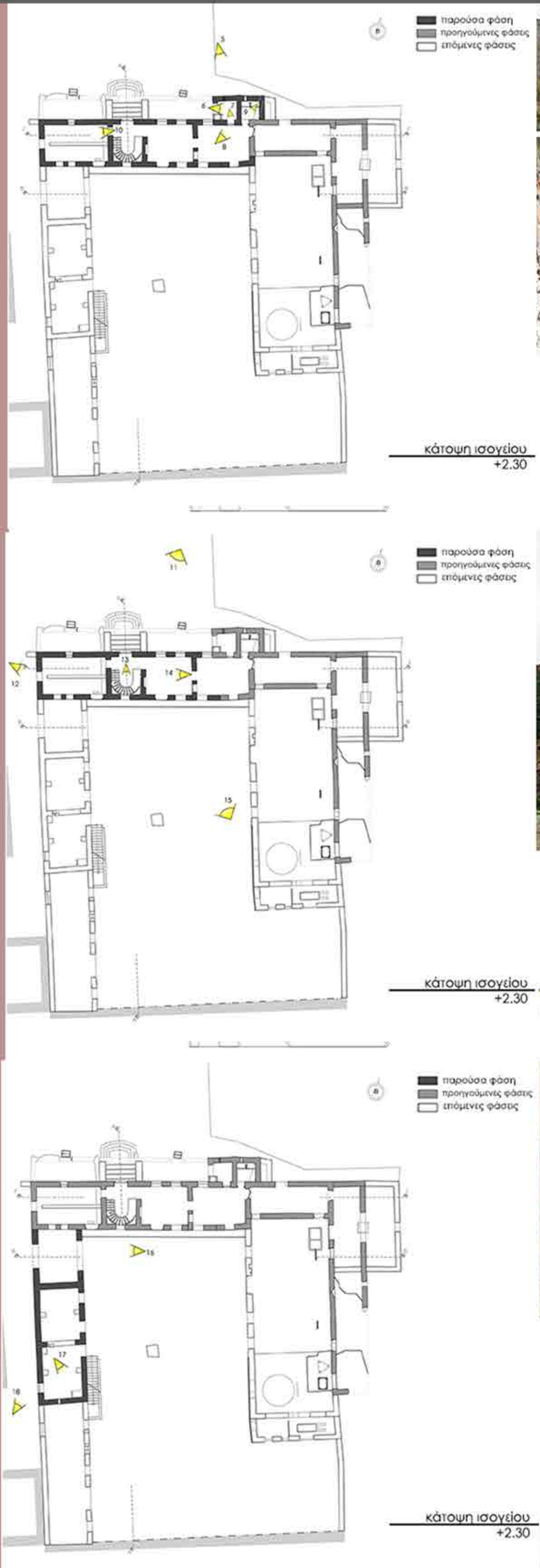
3. Δημοτικό Σχολείο
Αλικιανού





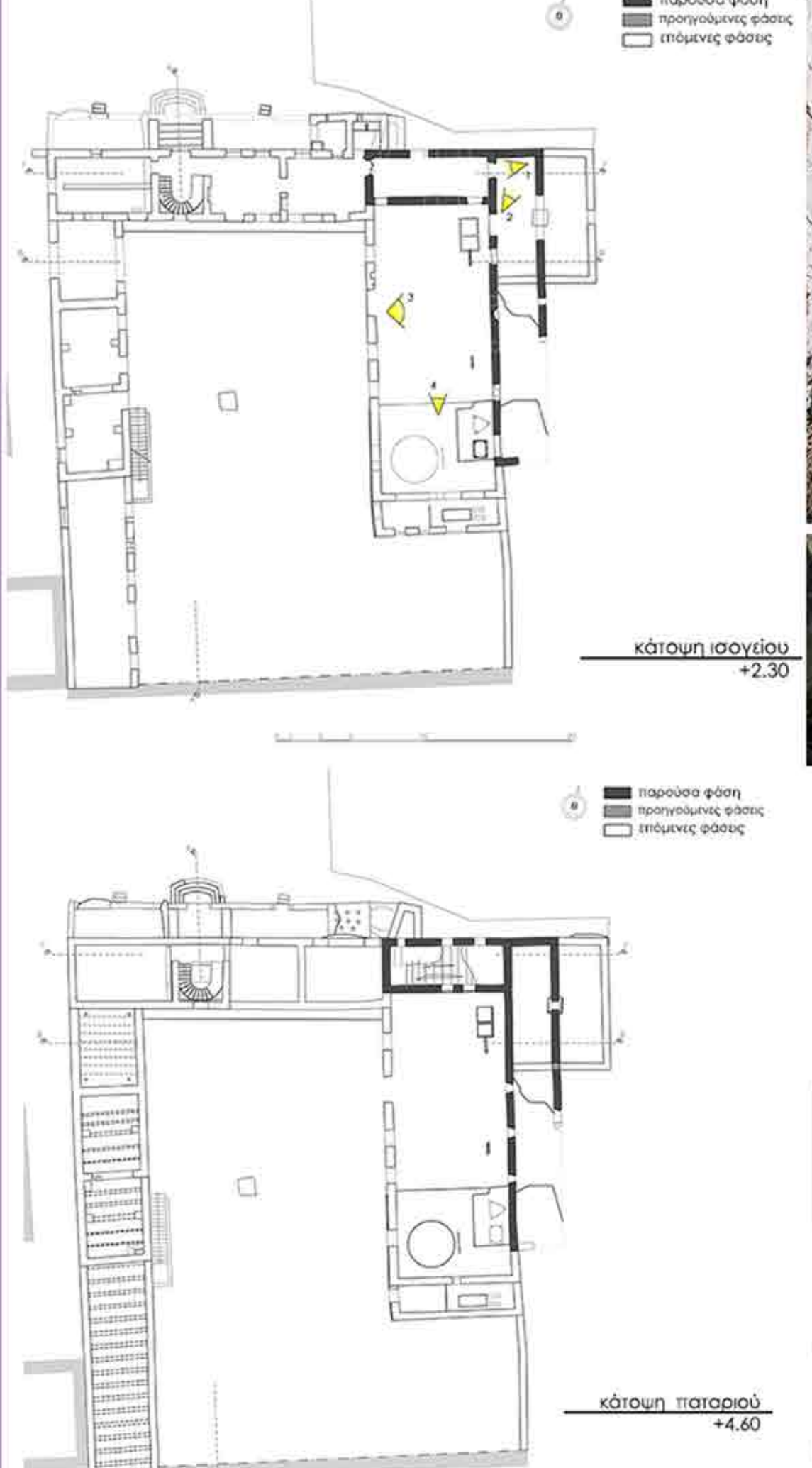
masterplan / scale: 1 - 500



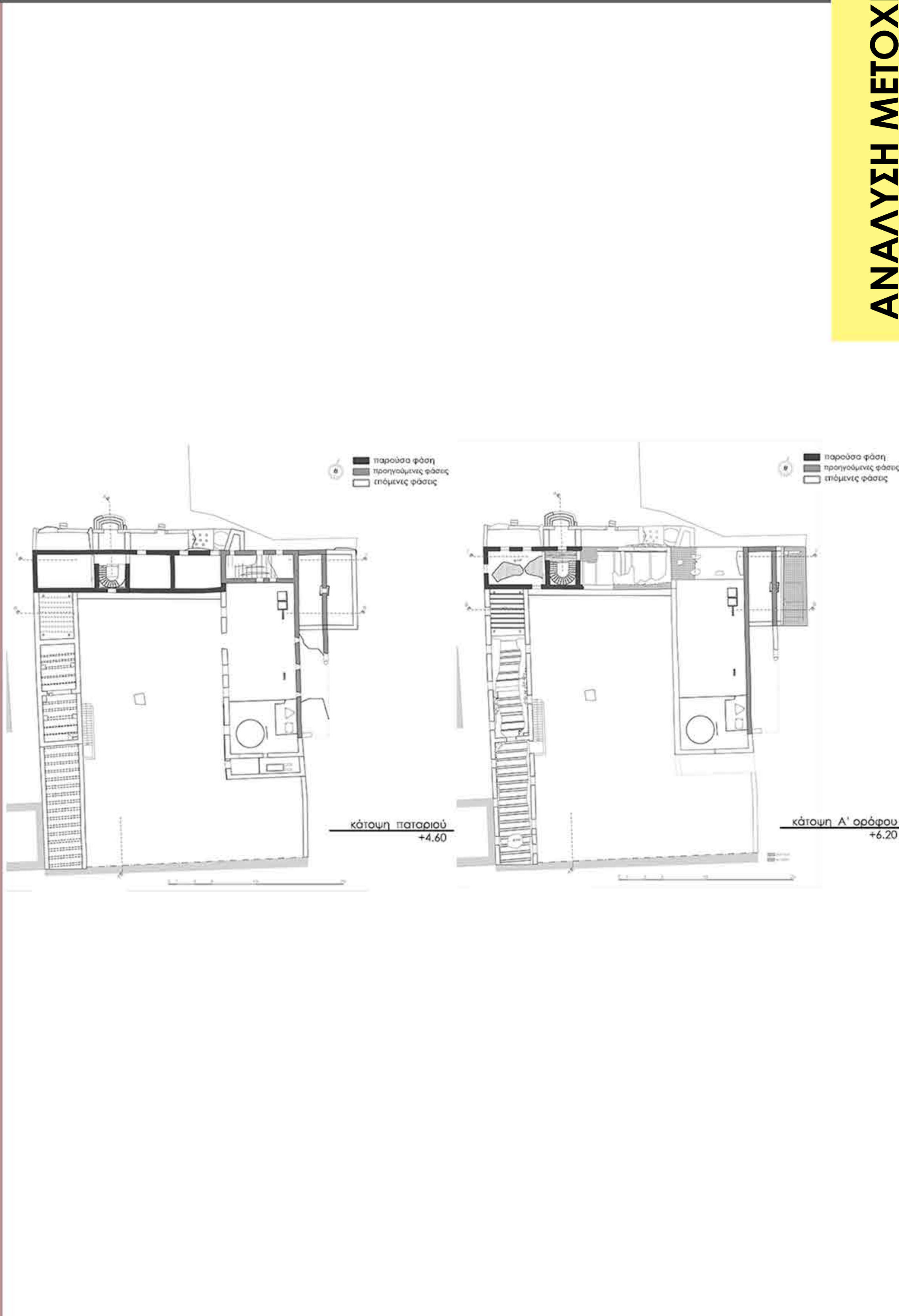
στάδιο 3ο - Γερμανική Κατοχήστάδιο 2ο - Επέκταση Μετοχίου Ησυχάκη




στάδιο 2ο - Πύργος



στάδιο 1ο - Χαμάμ

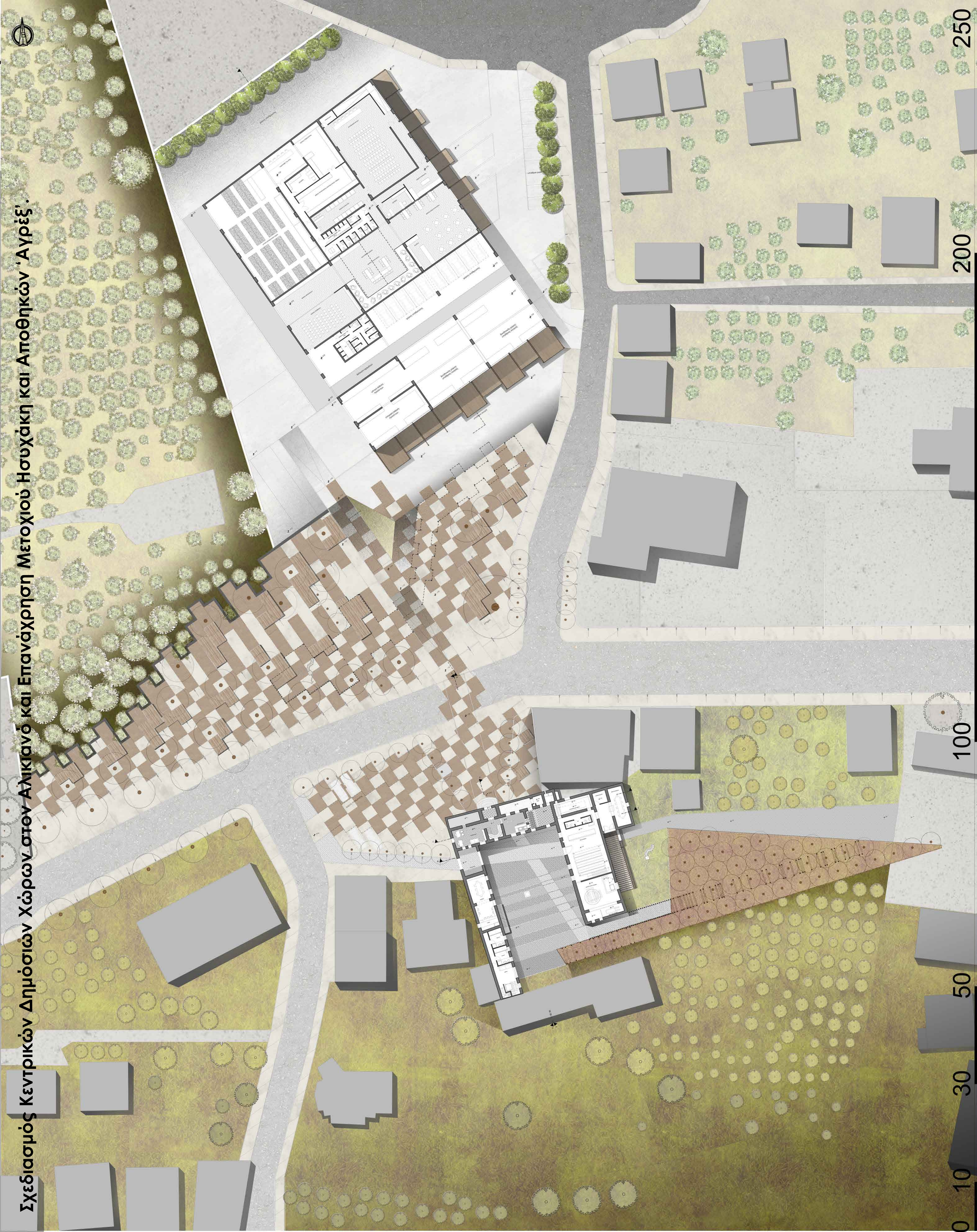


Για την αποτύπωση των σχεδίων ευχαριστώ ιδιαίτερως την ομάδα των : Αναστασάκη Μανώλη, Καλογεράκου Ηρώ, Μαραγκού Άννα, Πετράκη Κορίνα και Χατζημιχάλη Χριστίνα, που αποτύπωσαν το Μετόχι Ησυχάκη στα πλαίσια του μαθήματος 'Επεμβάσεις σε υφιστάμενα κελύφη.'

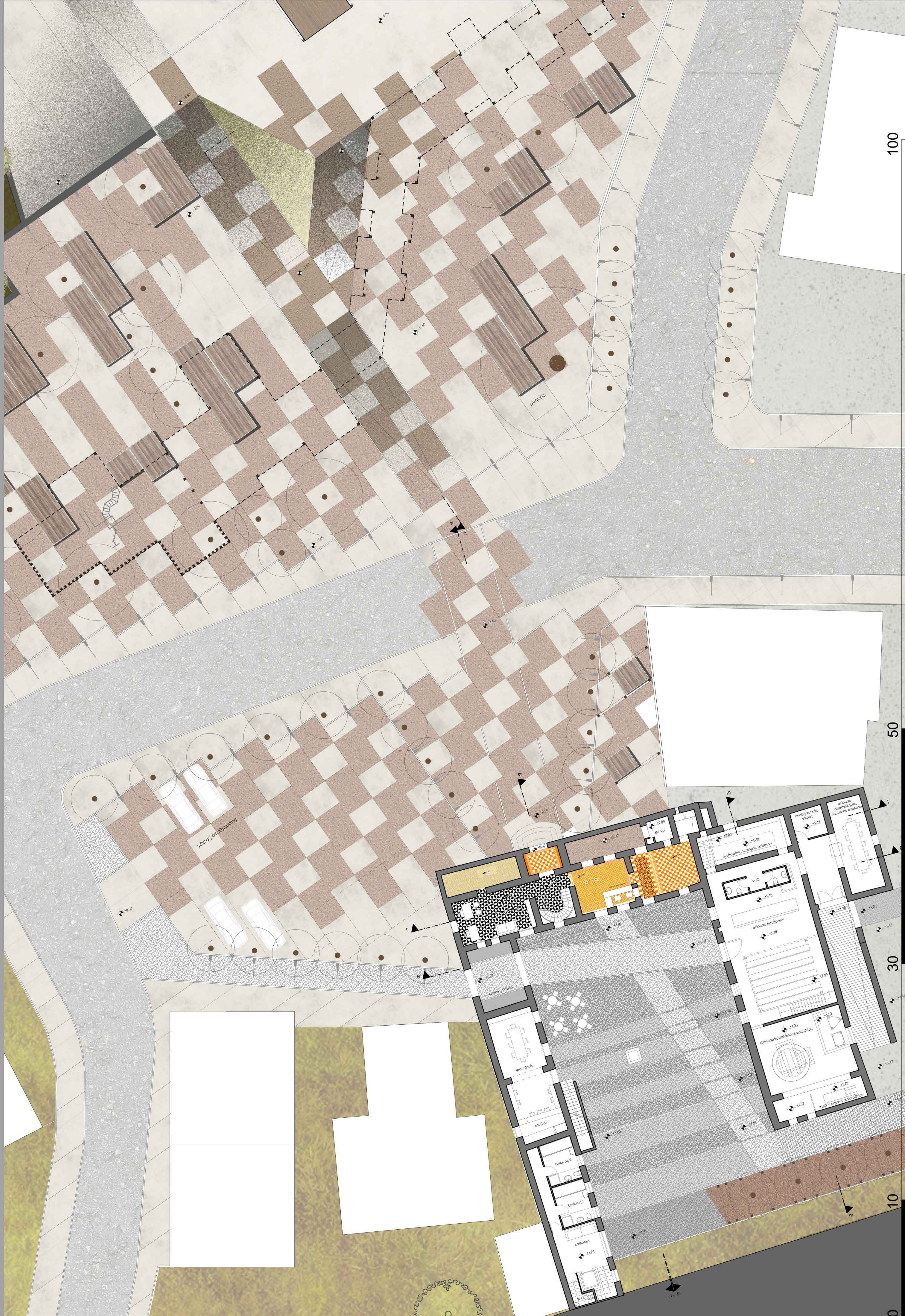


τμήμα μετοχίου που κτίστηκε επί Ενετοκρατίας

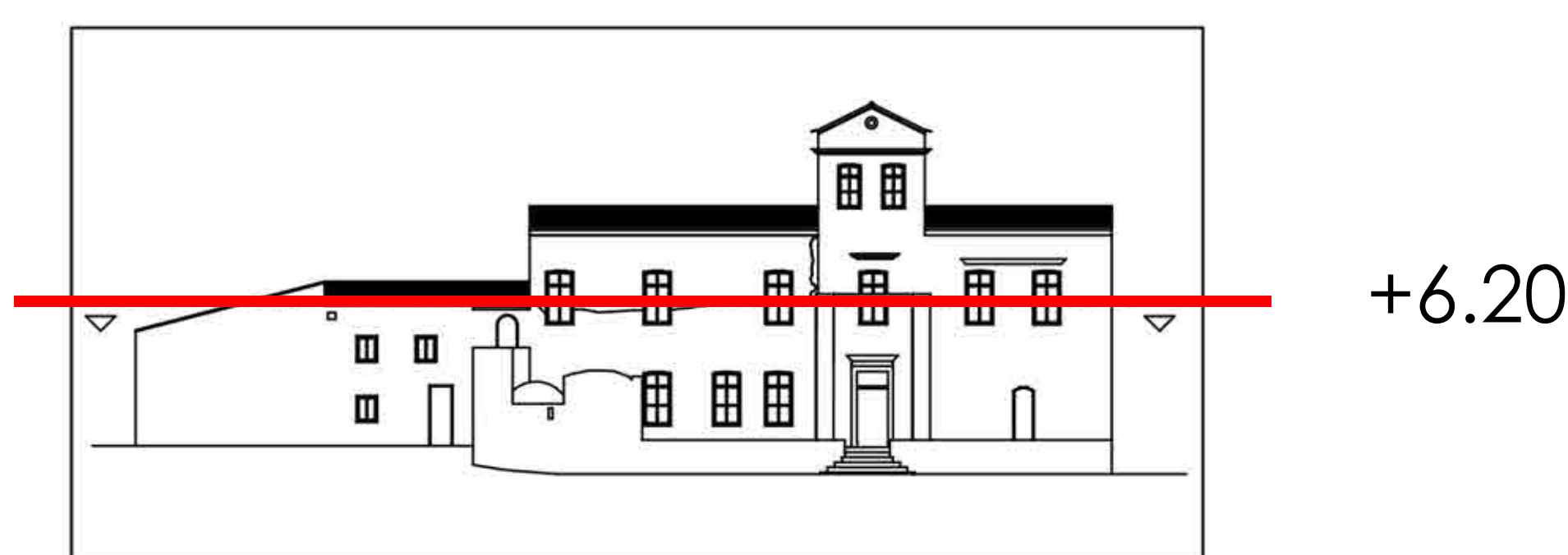
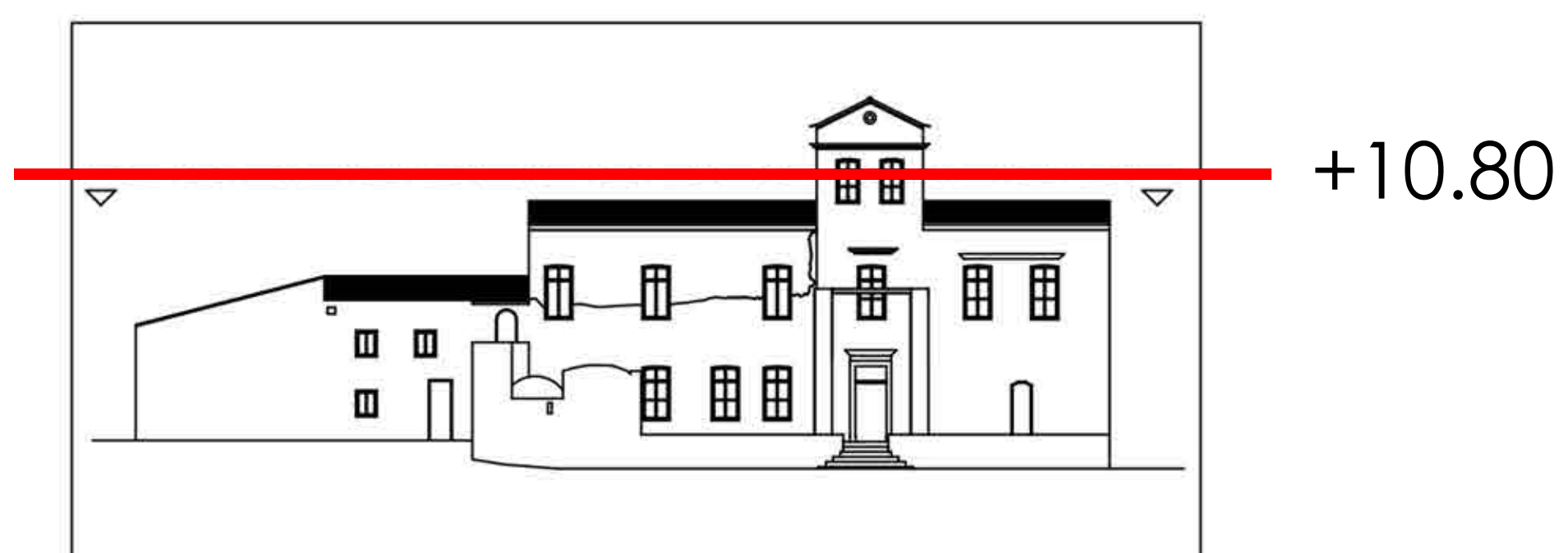
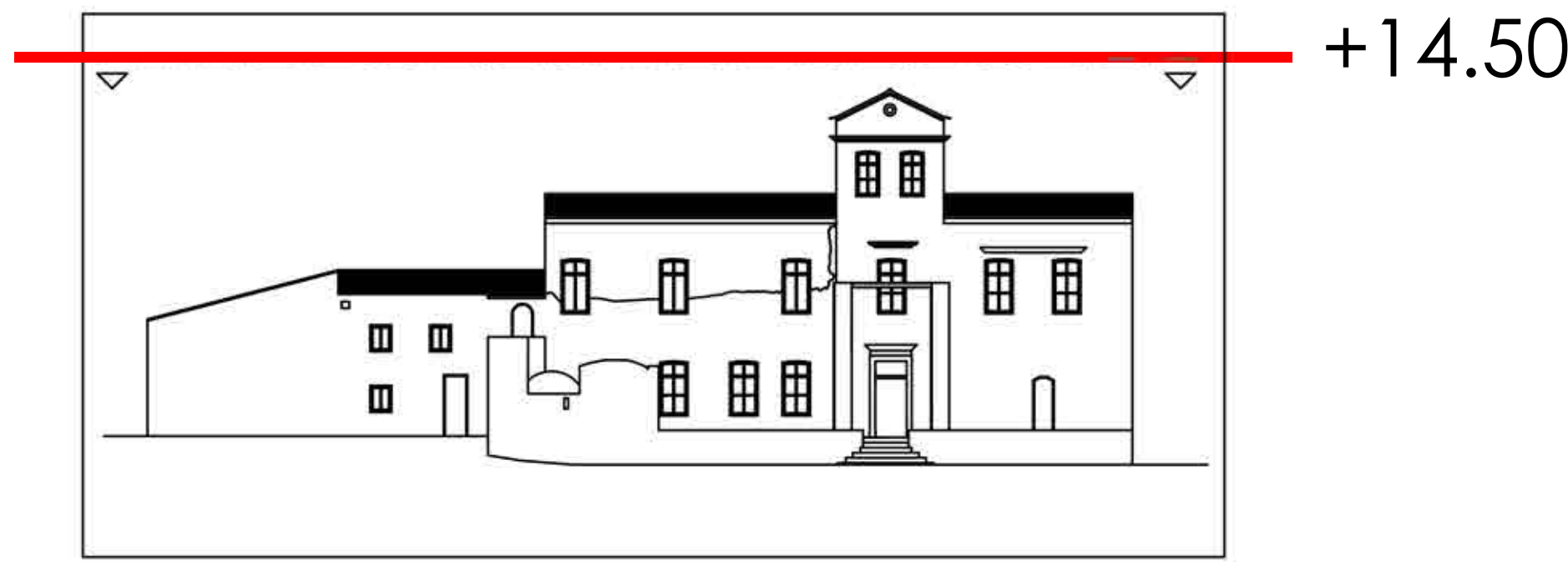
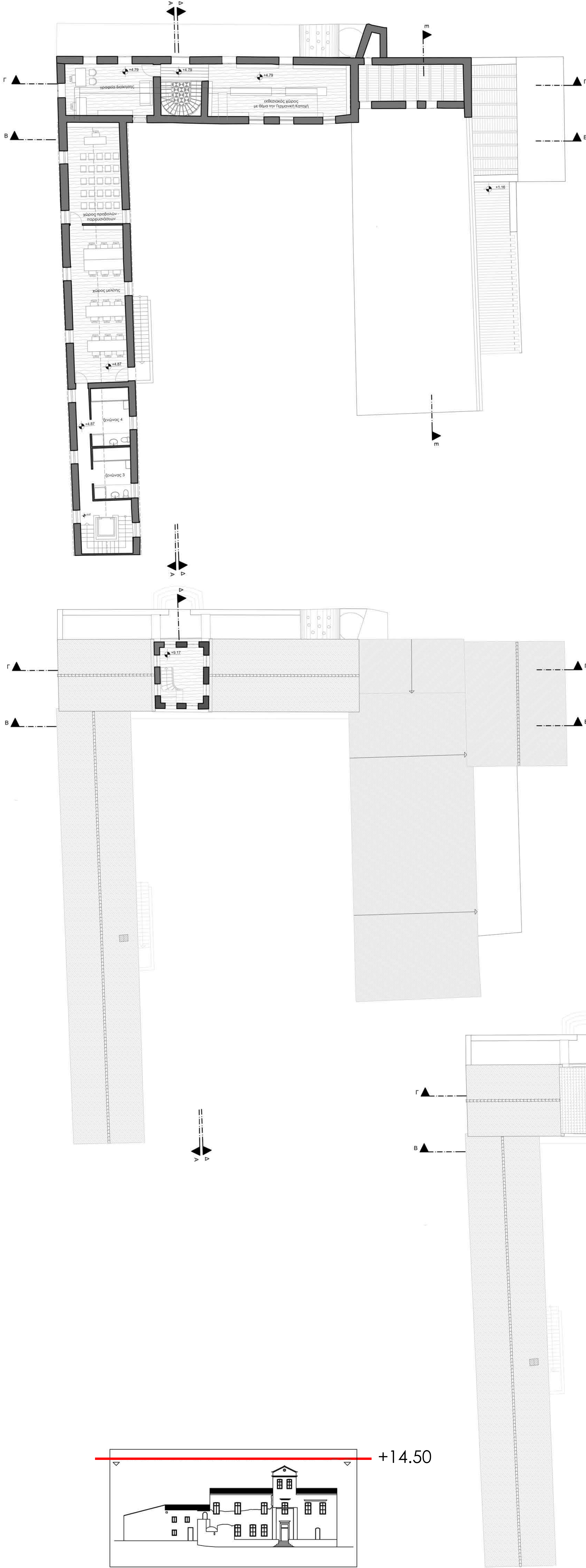
τμήμα μετοχίου που κτίστηκε επί Ενετοκρατίας και έχει γκρεμιστεί





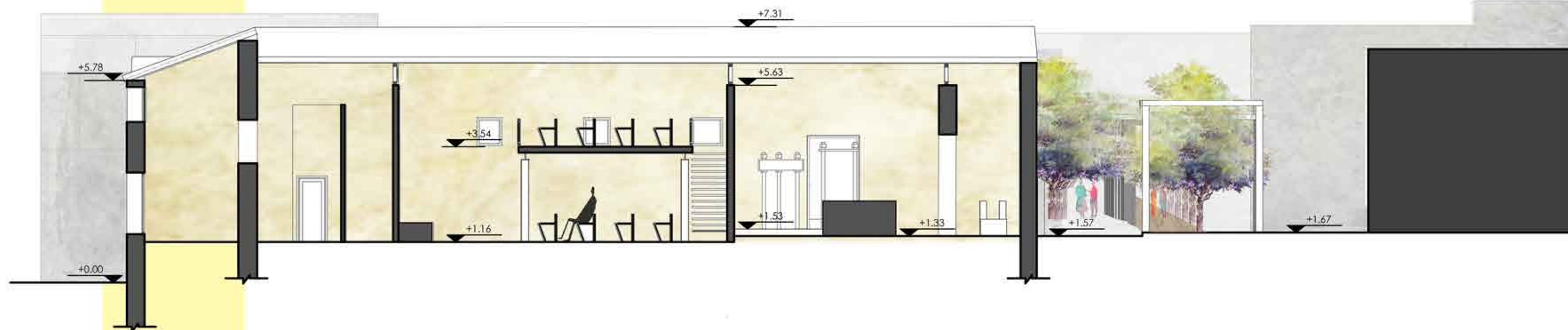
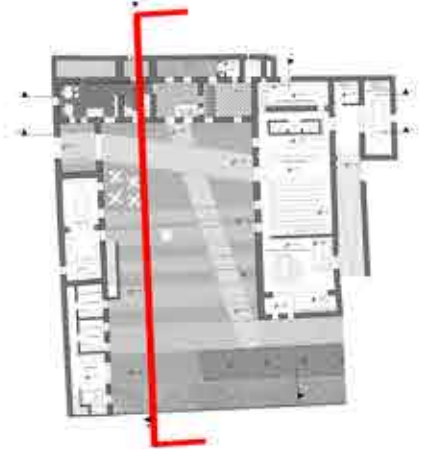
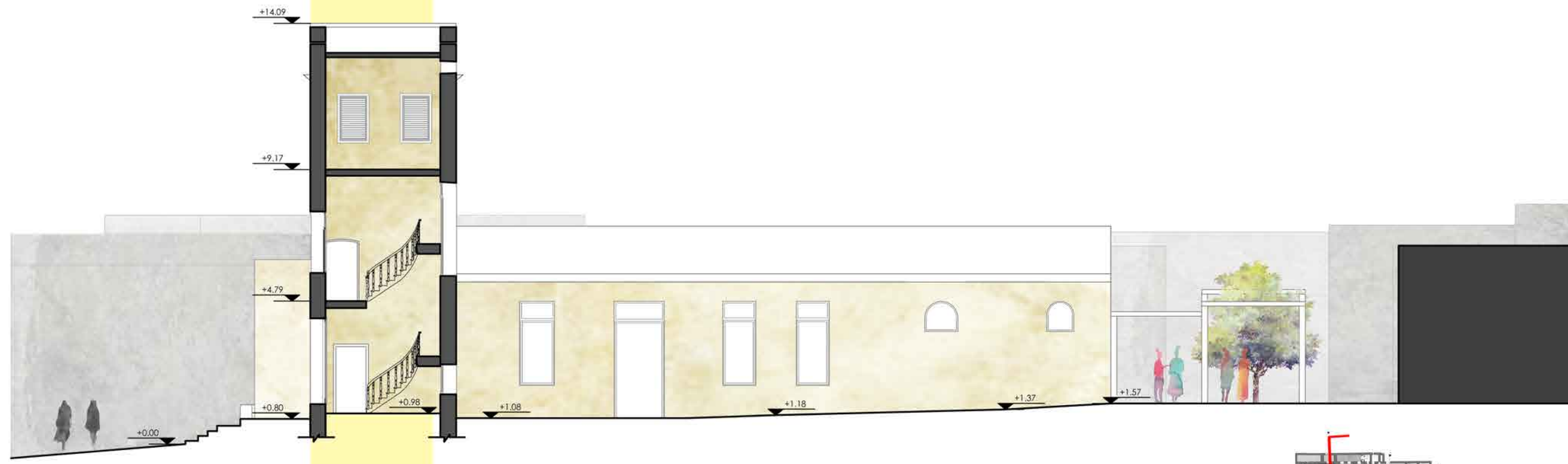
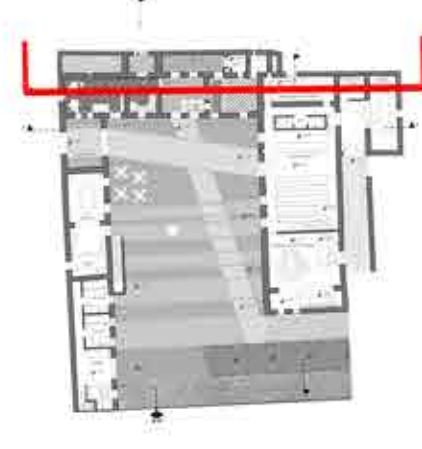
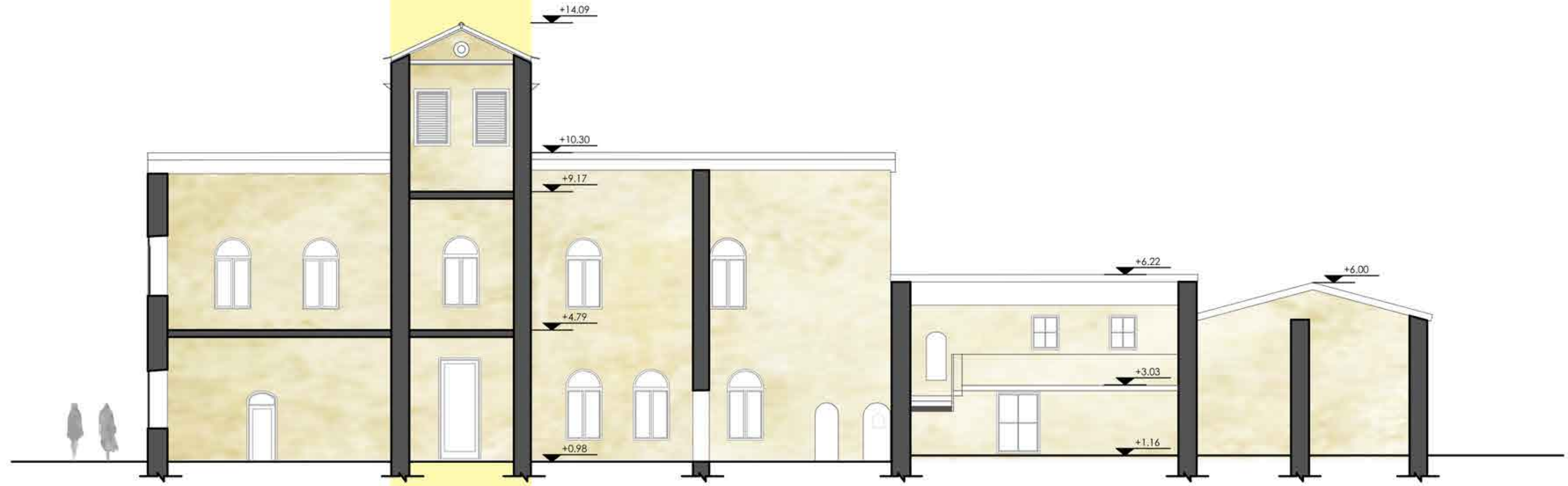
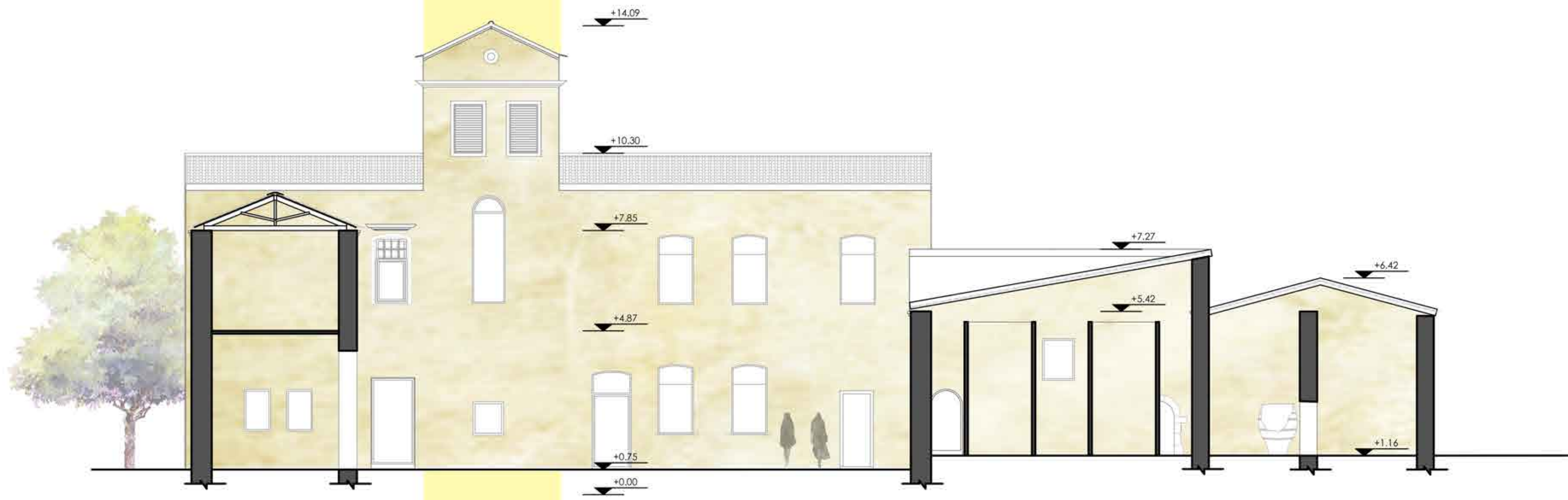



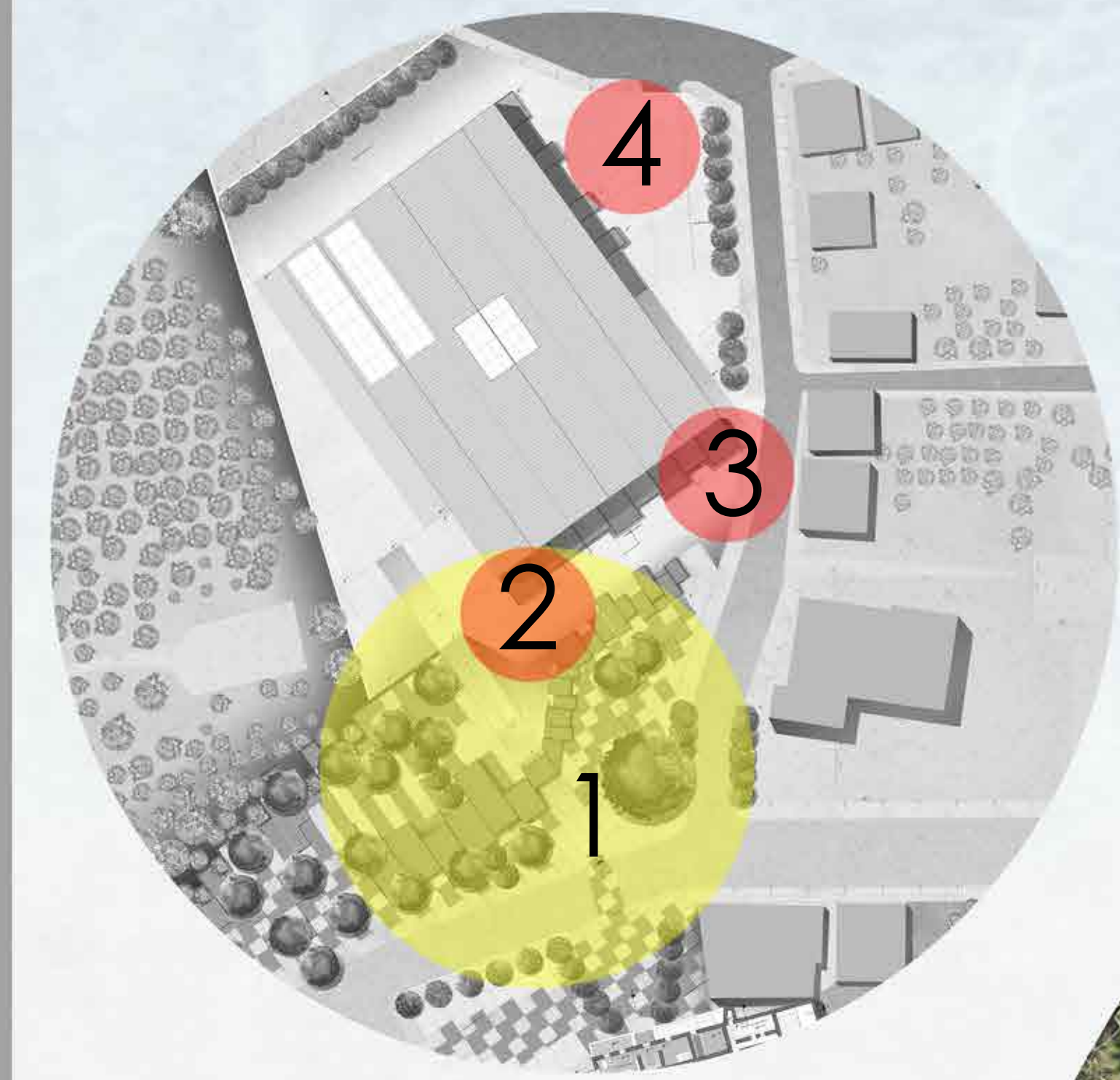




plan fourth_level +14.50m.
scale: 1 - 100

plan second_level +6.20m. - third_level +10.80m.
scale: 1 - 100






υπαίθρια αγορά - καταστήματα



2



3

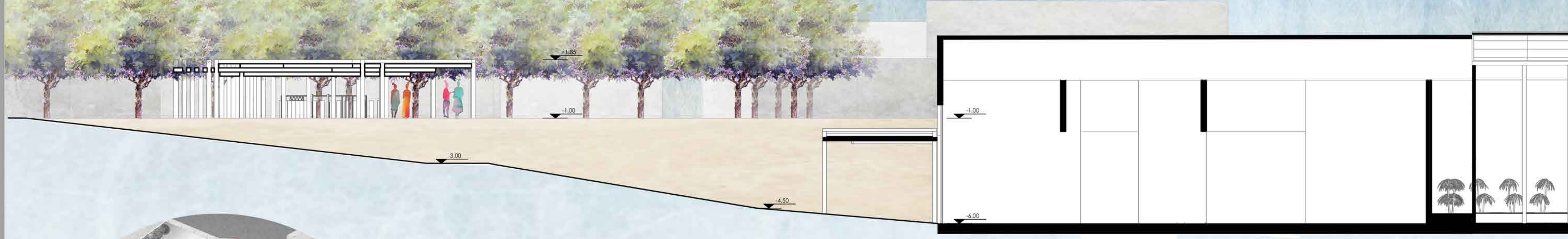


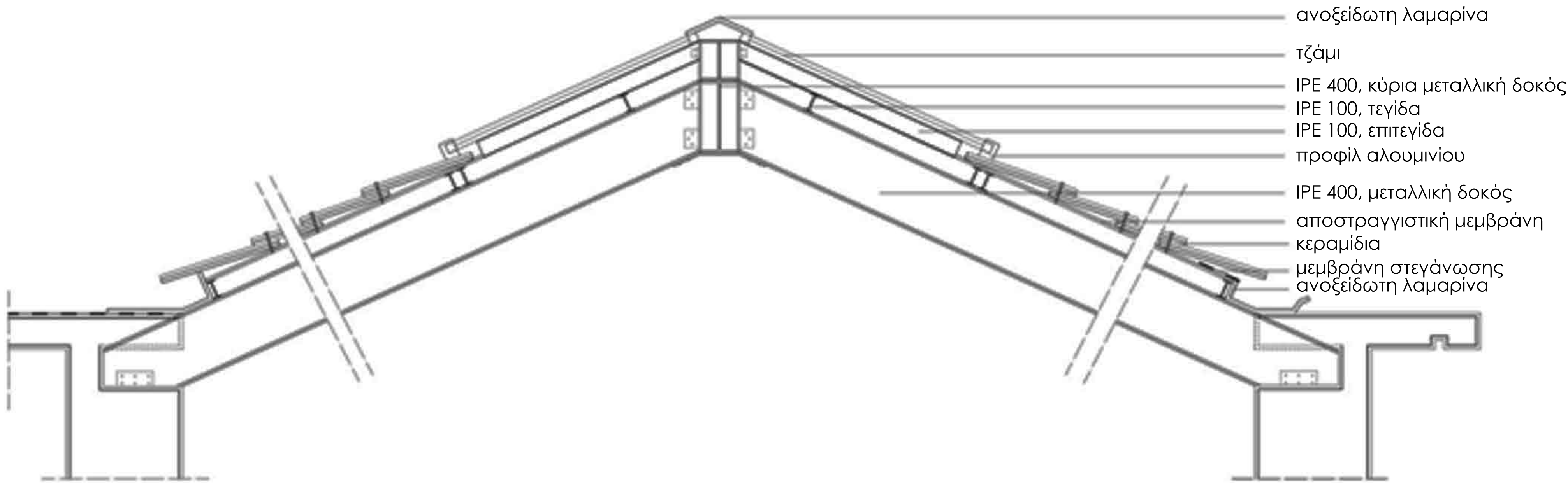
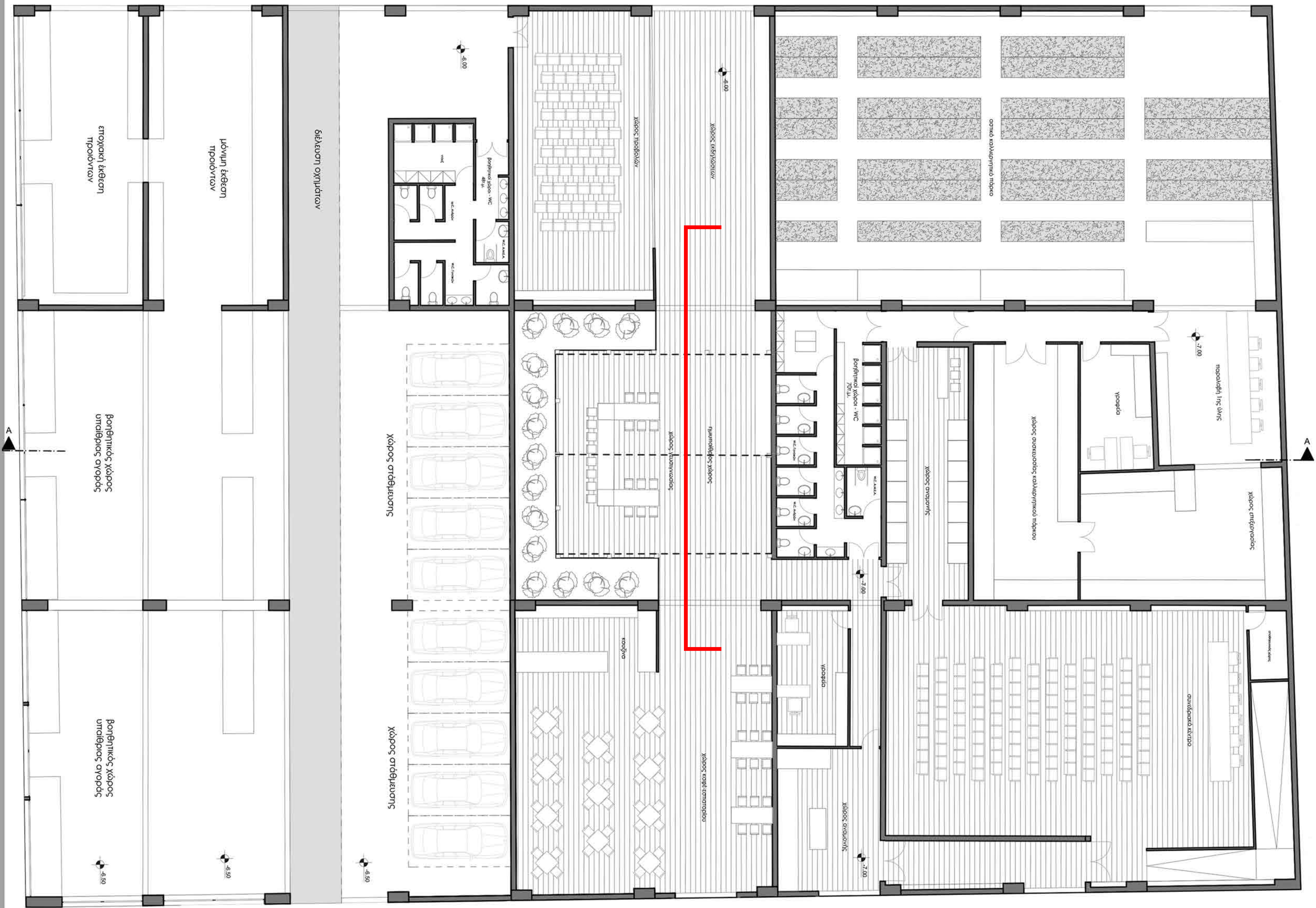
4

είσοδος συνεδριακού κέντρου



1





κατασκευαστική λεπτομέρεια
στέγης

section AA - plan of “Agrex” - detail of the roof
scale: 1 - 100




Ανατολική πτέρυγα
Μετοχίου Ησυχάκη

4



1



2

Αίθριο
Μετοχίου Ησυχάκη



3

Δυτική είσοδος
Μετοχίου Ησυχάκη



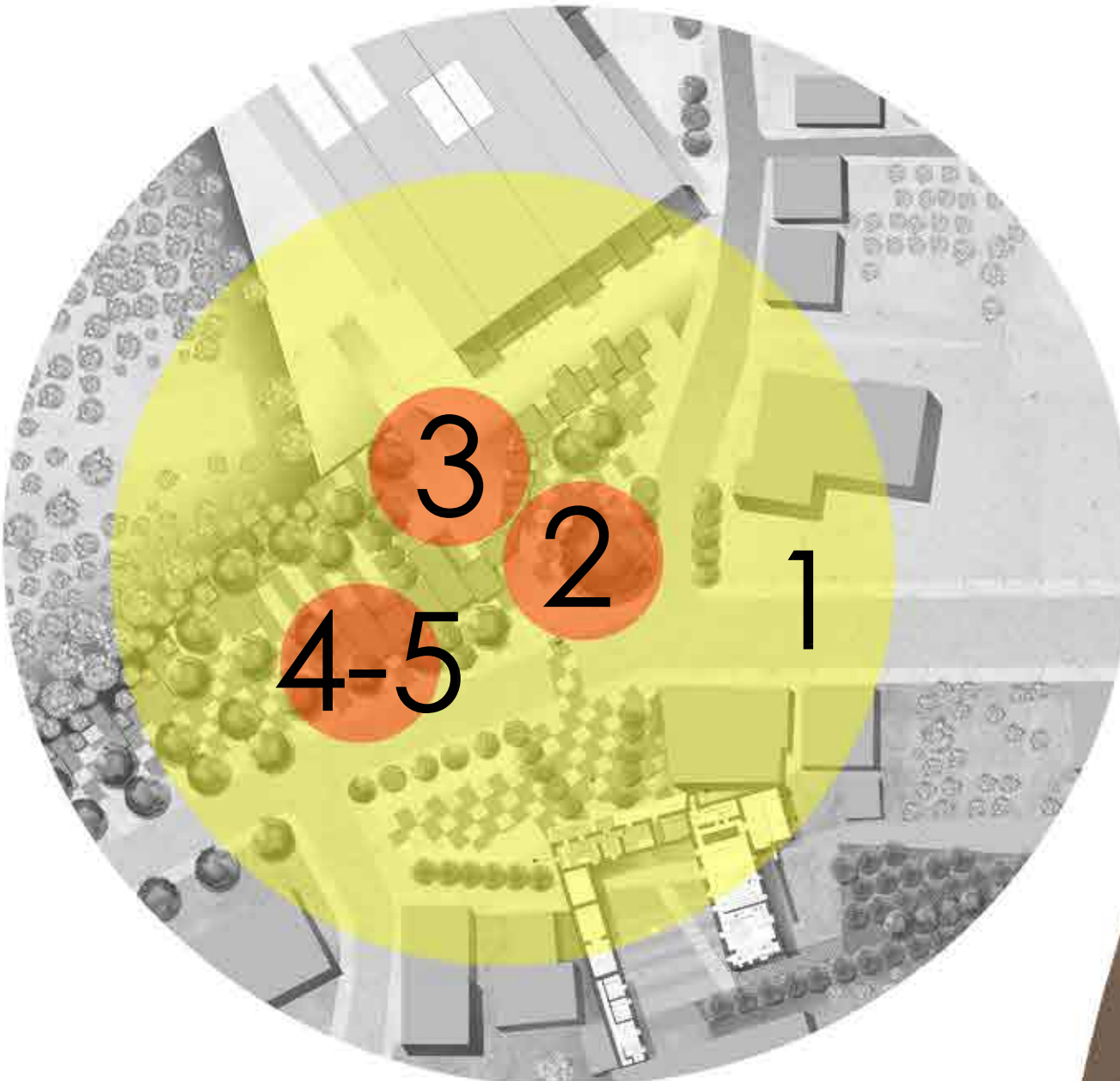
5

Ανατολική πτέρυγα
Μετοχίου Ησυχάκη - 'παιδική χαρά'



Άποψη προς 'παιδική χαρά',
βόρεια του Μετοχίου Ησυχάκη

4



Υπαιθριος χώρος,
βόρεια του Μετοχίου
Ησυχάκη

2




1



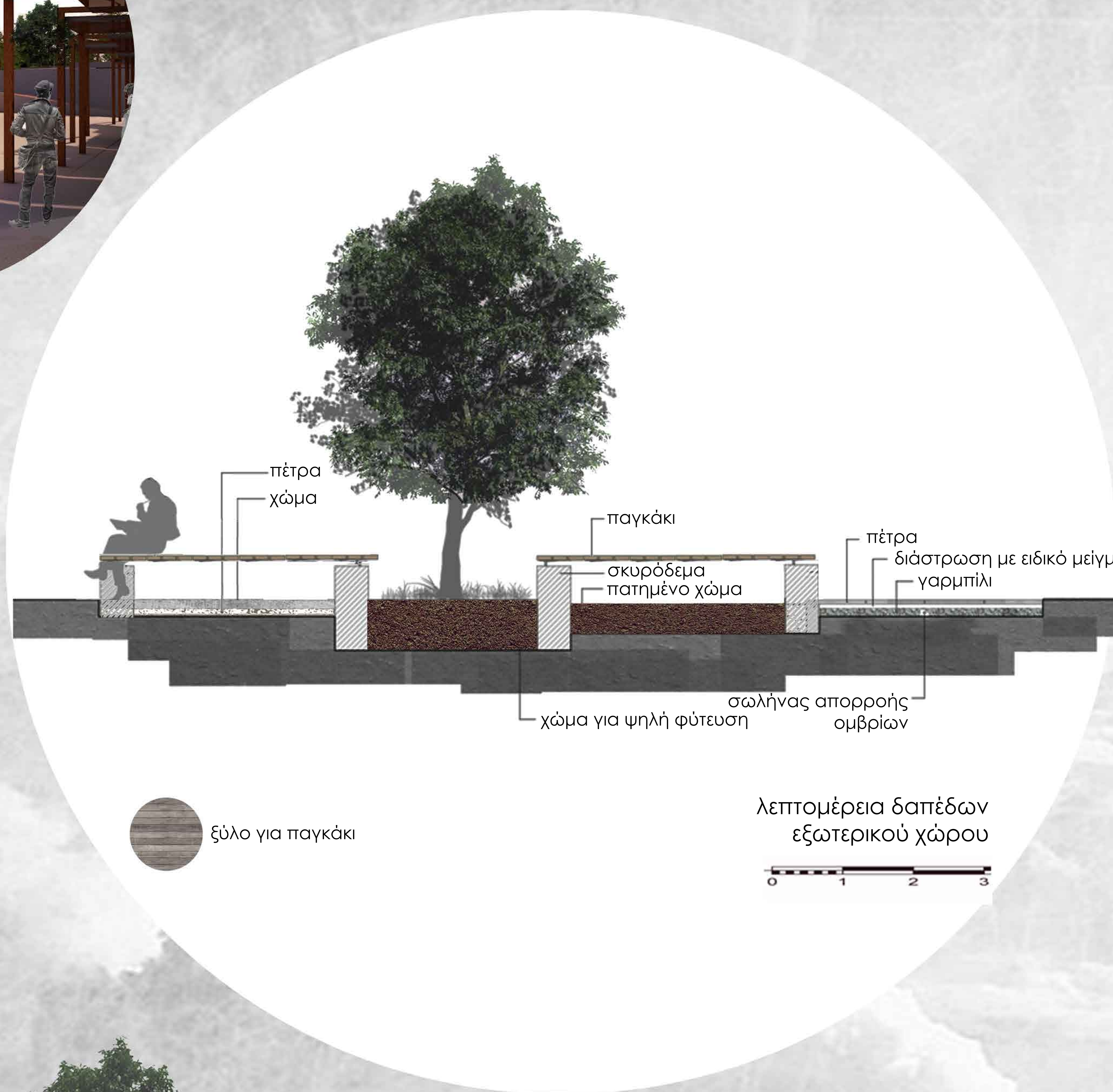
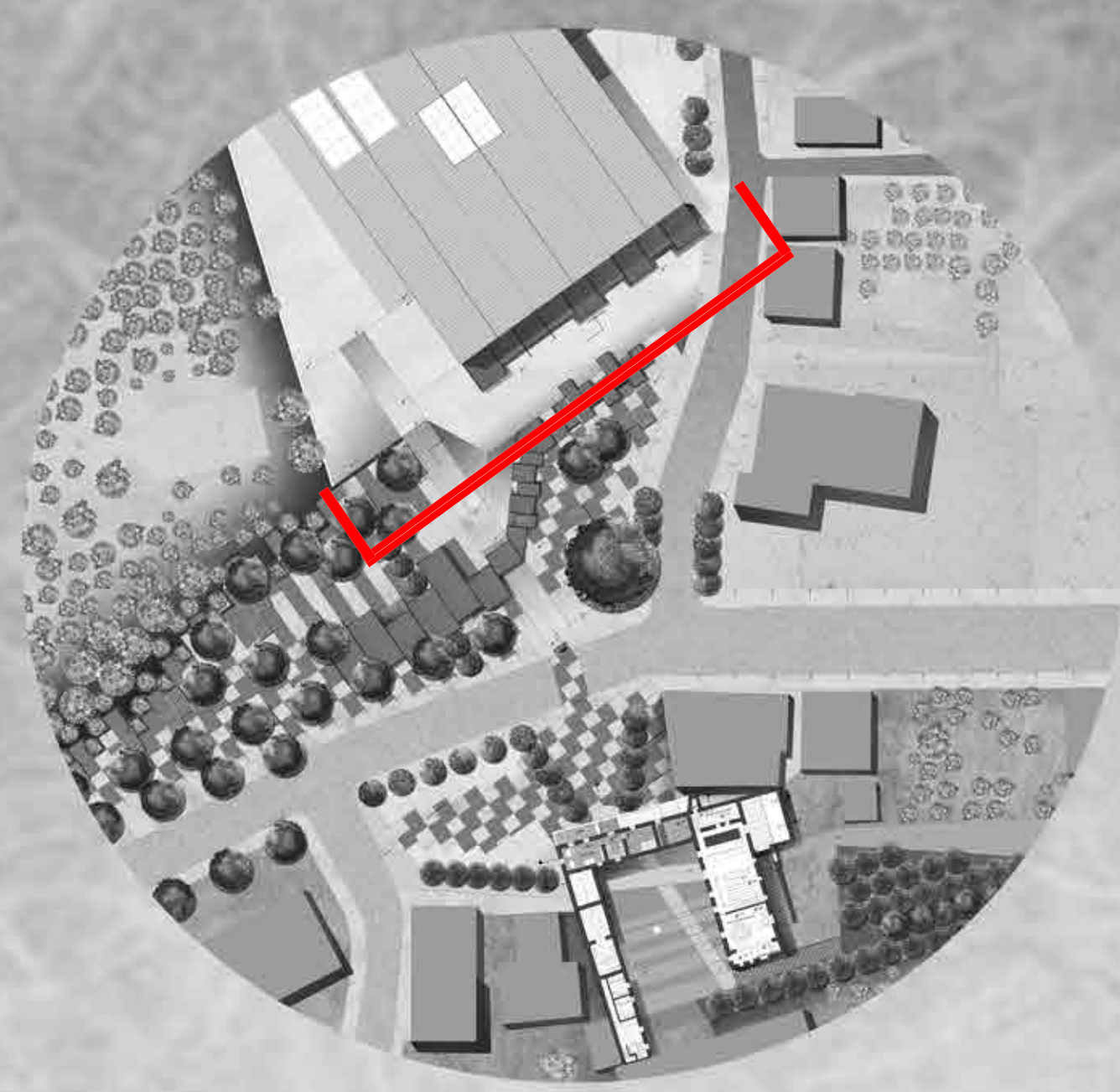
Πορεία από υπαίθρια αγορά
προς Μετόχι Ησυχάκη

3




'Παιδική χαρά',
βόρεια του Μετοχίου Ησυχάκη

5






Εκθεσιακός χώρος με θέμα τη Γερμανική Κατοχή



4




2

χώρος μελέτης




1



3

αίθουσα προβολών



5

χώρος πληροφοριών