



**ΠΟΛΥΤΕΧΝΕΙΟ ΚΡΗΤΗΣ
ΤΜΗΜΑ ΜΗΧΑΝΙΚΩΝ ΠΑΡΑΓΩΓΗΣ
ΚΑΙ ΔΙΟΙΚΗΣΗΣ**

ΔΙΠΛΩΜΑΤΙΚΗ ΕΡΓΑΣΙΑ :

**ΣΥΛΛΟΓΗ, ΕΠΕΞΕΡΓΑΣΙΑ ΚΑΙ ΑΝΑΛΥΣΗ
ΣΤΟΙΧΕΙΩΝ ΤΩΝ ΟΡΓΑΝΙΣΜΩΝ ΤΟΠΙΚΗΣ
ΑΥΤΟΔΙΟΙΚΗΣΗΣ ΤΟΥ ΝΟΜΟΥ ΧΑΝΙΩΝ ΜΕ ΤΗ
ΧΡΗΣΗ ΔΕΙΚΤΩΝ ΚΑΙ ΣΤΑΤΙΣΤΙΚΗΣ ΑΝΑΛΥΣΗΣ**

**Κόντος Κωνσταντίνος
Α.Μ. 200010009**

Εξεταστική Επιτροπή:

Καθ. Α. Μυδαλάς (Επιβλέπων)
Καθ. Ε. Γρηγορούδης
Καθ. Ν. Ματσατσίνης

Χανιά, Οκτώβριος 2005

Περιεχόμενα

Ευχαριστίες	3
Περίληψη.....	4
Κεφάλαιο 1 - Εισαγωγή.....	5
Κεφάλαιο 2 - Πρόγραμμα Ι. Καποδίστριας – Περιγραφή Ο.Τ.Α. του Νομού Χανίων.....	8
2.1. Ιστορική αναδρομή των Οργανισμών Τοπικής Αυτοδιοίκησης στην Ελλάδα	8
2.2. Πρόγραμμα Ι. Καποδίστριας	9
2.3. Οι Νομοί της Κρήτης	11
2.3.1. Δήμοι του Νομού Χανίων	12
2.3.2 Κοινότητες του Νομού Χανίων	47
Κεφάλαιο 3 – Έρευνα στους Ο.Τ.Α. του Νομού Χανίων	49
3.1. Εισαγωγή	49
3.2. Σχεδιασμός Ερωτηματολογίου	49
3.2.1. Προσωπικό.....	50
3.2.2. Μηχανοργάνωση.....	51
3.2.3. Οικονομικά στοιχεία	52
3.2.4. Καταγραφή προβλημάτων	52
3.3. Δείκτες	52
3.4. Αποτελέσματα της Έρευνας	59
3.4.1. Προσωπικό.....	60
3.4.2. Μηχανοργάνωση.....	61
3.4.3. Διπλογραφικό σύστημα	64
3.4.4. Σύνδεση με το διαδίκτυο – Χρήση ηλεκτρονικού ταχυδρομείου.....	65
3.4.5. Καταγραφή Προβλημάτων.....	67
Κεφάλαιο 4 – Αναλυτική παρουσίαση δεικτών έρευνας	71
4.1. Εισαγωγή	71
4.2. Δημογραφικοί Δείκτες	71
4.3. Δείκτες Μηχανοργάνωσης.....	73
4.4. Δείκτης εξυπηρέτησης.....	75
4.5. Οικονομικοί Δείκτες Εσόδων	76
4.6. Οικονομικοί δείκτες εξόδων	84
Κεφάλαιο 5 – Συμπεράσματα και επεκτάσεις	87
5.1. Συμπεράσματα έρευνας.....	87
5.2. Μελλοντικές επεκτάσεις	88
Παράρτημα - Ερωτηματολόγιο	90
Βιβλιογραφία	99

Ευχαριστίες

Θα ήθελα να ευχαριστήσω θερμά τον κ. Αθανάσιο Μυγδαλά για την καθοδήγηση του κατά τη διάρκεια της παρούσας ερευνητικής διπλωματικής εργασίας καθώς επίσης και τους καθηγητές κ. Ευάγγελο Γρηγορούδη και κ. Νικόλαο Ματσατσίνη για την πολύτιμη βοήθεια και το χρόνο που διέθεσαν για την ανάγνωση και βελτίωση της.

Ακόμα, θα ήθελα να ευχαριστήσω θερμά τον κ. Ηρακλή Μανδαλιανό και την κα Δέσποινα Μπολανάκη για την πολύτιμη συνεργασία τους καθώς επίσης την Τοπική Ένωση Δήμων και Κοινοτήτων του Νομού Χανίων και όλους όσους βοήθησαν στην ολοκλήρωση αυτής της διπλωματικής εργασίας.

Περίληψη

Στην παρούσα διπλωματική εργασία επεξεργάζονται και αναλύονται στοιχεία των Οργανισμών Τοπικής Αυτοδιοίκησης του Νομού Χανίων με τη βοήθεια στατιστικής ανάλυσης και δεικτών. Τα στοιχεία που συγκεντρώθηκαν χωρίζονται σε τέσσερις κατηγορίες. Στοιχεία για το προσωπικό, τη μηχανοργάνωση, τα οικονομικά και τα προβλήματα που αντιμετωπίζουν οι Δήμοι και οι Κοινότητες του Νομού Χανίων.

Στόχος της έρευνας αυτής είναι η αποτύπωση των υφιστάμενων προβλημάτων των Ο.Τ.Α. του Νομού Χανίων. Αποτελεί αφετηρία για περαιτέρω μελέτες που εν τέλει θα ομαδοποιήσουν τους Δήμους και τις Κοινότητες με βάση κοινά προβλήματα και ελλείψεις. Ο απώτερος στόχος της παρούσας έρευνας είναι η διαδημοτική προσπάθεια των Ο.Τ.Α. να δράσουν προς τη σωστή κατεύθυνση και να αντιμετωπίσουν συλλογικά τα προβλήματα τους.

Κεφάλαιο 1

Εισαγωγή

Η Τοπική Αυτοδιοίκηση, όπως αυτή εκφράζεται μέσω των Δήμων και Κοινοτήτων, αποτελεί έναν από τους σημαντικότερους ζωντανούς οργανισμούς της σύγχρονης δημοκρατίας. Όμως, η κατάσταση της πολυδιασπασμένης Πρωτοβάθμιας Τοπικής Αυτοδιοίκησης στην Ελλάδα μέχρι το 1997 δεν ενίσχυε το ρόλο των Οργανισμών Τοπικής Αυτοδιοίκησης με λειτουργίες και αρμοδιότητες. Υπήρχαν κυρίως σημαντικά προβλήματα πολιτικής εκπροσώπησης και αδυναμία παροχής υπηρεσιών στους πολίτες.

Μετά την εφαρμογή του σχεδίου «Ιωάννης Καποδίστριας» το 1997, οι Δήμοι και οι Κοινότητες της χώρας μειώθηκαν ουσιαστικά ενώ ταυτόχρονα αυξήθηκε σημαντικά η γεωγραφική τους έκταση. Η συνένωση των Δήμων και των Κοινοτήτων που προέβλεπε το σχέδιο «Ι. Καποδίστριας» δημιούργησε μεγαλύτερους αστικούς και περιαστικούς Δήμους παρόλο που η έκταση τους παραμένει μικρότερη συγκριτικά με το μέσο όρο των Δήμων της Ευρωπαϊκής Ένωσης. Η Τοπική Αυτοδιοίκηση εκσυγχρονίστηκε, δημιουργήθηκαν βιώσιμοι Οργανισμοί Τοπικής Αυτοδιοίκησης και ωφελήθηκε το κοινό καλό.

Ερευνητικές μελέτες σχετικά με τους Ο.Τ.Α. της χώρας μας κρίνονται υψίστης σημασίας. Η επιστημονική τεκμηρίωση των κοινών χαρακτηριστικών των Οργανισμών Τοπικής Αυτοδιοίκησης, δημιουργεί προϋποθέσεις για την οριοθέτηση προτεραιοτήτων και τη συντονισμένη προώθηση τους στα πλαίσια συλλογικών δράσεων.

Η προτεινόμενη διπλωματική μελέτη έχει ως στόχο της την αποτύπωση της υπάρχουσας κατάστασης των Ο.Τ.Α. του Νομού Χανίων μέσα από τη συλλογή, επεξεργασία και ανάλυση στοιχείων τους. Αρχικά, η μελέτη αυτή σχεδιάστηκε με σκοπό να αποτυπώσει την κατάσταση των Δήμων και Κοινοτήτων των τεσσάρων Νομών της Κρήτης μα λόγω μη επαρκούς συμμετοχής των Δήμων των Νομών Ηρακλείου, Ρεθύμνου και Λασιθίου δεν ήταν δυνατή γι' αυτούς η εξαγωγή αποτελεσμάτων. Έτσι, η μελέτη περιορίστηκε στους Οργανισμούς Τοπικής Αυτοδιοίκησης του Νομού Χανίων.

Η συλλογή των στοιχείων προς επεξεργασία έγινε με τη χρήση ερωτηματολογίου και επιτόπια επίσκεψη στους Οργανισμούς Τοπικής Αυτοδιοίκησης του Νομού Χανίων. Κατά τη διάρκεια της συμπλήρωσης των ερωτηματολογίων από τους Δήμους και τις Κοινότητες υπήρχε συνεχής υποστήριξη τους. Η έρευνα επικεντρώθηκε σε οικονομικά στοιχεία, στοιχεία προσωπικού, στοιχεία μηχανοργάνωσης, δημογραφικά στοιχεία, ιεράρχηση των σημαντικότερων προβλημάτων κάθε Ο.Τ.Α. σύμφωνα με τη βαρύτητα τους κ.α.. Επίσης, χρησιμοποιήθηκαν στοιχεία από τη Εθνική Στατιστική Υπηρεσία και από τη Τοπική Ένωση Δήμων και Κοινοτήτων του Νομού Χανίων σε συνδυασμό με στοιχεία από έρευνες που έχουν ήδη εκπονηθεί. Στη συνέχεια, με τη χρήση δεικτών και στατιστικής ανάλυσης προέκυψαν σημαντικά αποτελέσματα για τους Οργανισμούς Τοπικής Αυτοδιοίκησης.

Τα στοιχεία σε συνδυασμό με την επιστημονική επεξεργασία τους, δίνουν τη δυνατότητα στη Τοπική Αυτοδιοίκηση να κατανοήσει καλύτερα την υπάρχουσα κατάσταση στην οποία βρίσκεται και να λάβει τα μέτρα που απαιτούνται για την αντιμετώπιση των υφιστάμενων προβλημάτων που επιβραδύνουν την ανάπτυξη της.

Η μελέτη χωρίζεται σε τέσσερα κύρια μέρη. Στο Κεφάλαιο 2 γίνεται μια σύντομη ιστορική αναδρομή των νομικών θεσμικών πλαισίων και μεταρρυθμίσεων που έγιναν στη χώρα μας για τους Οργανισμούς Τοπικής Αυτοδιοίκησης μέχρι το 1997. Έπειτα, γίνεται μια σύντομη ανάλυση του προγράμματος «Ι. Καποδίστριας», σύντομη περιγραφή των Νομών της Κρήτης και των Οργανισμών Τοπικής Αυτοδιοίκησης του Νομού Χανίων.

Στο Κεφάλαιο 3 περιγράφεται ο σχεδιασμός του ερωτηματολογίου που αποτέλεσε την πηγή των στοιχείων που επεξεργάστηκαν, αναφορά των δεικτών που επιλεχθήκαν και στατιστική ανάλυση στοιχείων του ερωτηματολογίου.

Στο Κεφάλαιο 4 γίνεται μια εκτενής αναφορά στα αποτελέσματα που προέκυψαν από τους επιλεγθέντες δείκτες.

Τέλος, στο Κεφάλαιο 5 υπάρχουν τα συμπεράσματα της μελέτης καθώς επίσης και μελλοντικές επεκτάσεις που θα μπορούσε να έχει η ερευνητική αυτή προσπάθεια.

Κεφάλαιο 2

Πρόγραμμα I. Καποδίστριας – Περιγραφή Ο.Τ.Α. του Νομού Χανίων

2.1. Ιστορική αναδρομή των Οργανισμών Τοπικής Αυτοδιοίκησης στην Ελλάδα

Πριν από την εφαρμογή του Προγράμματος I. Καποδίστριας υπήρχαν ουσιαστικά δύο θεσμικά καθεστώτα σχετικά με την οργάνωση των Οργανισμών Τοπικής Αυτοδιοίκησης. Το πρώτο είναι εκείνο της 27^{ης} Δεκεμβρίου 1834 και το δεύτερο του νόμου ΔΝΖ/1912. Επιπρόσθετα, από το 1981 έλαβαν χώρα τρεις μεταρρυθμίσεις, η πρώτη με το νόμο 1416/1984, η δεύτερη με το νόμο 1622/1986 και η τρίτη με το νόμο 2218/1994.

Το θεσμικό καθεστώς που επέβαλε ο νόμος της 27^{ης} Δεκεμβρίου 1834 κατέτασσε τους δήμους σε τρεις τάξεις ανάλογα με το πληθυσμό. Σε κάθε τάξη αντιστοιχούσε ανάλογος αριθμός δημορχιακών προέδρων.

Το θεσμικό καθεστώς που επέβαλε ο νόμος ΔΝΖ/1912 βασίζεται στην διάκριση των δήμων σε αγροτικούς και αστικούς οικισμούς. Οι αστικοί οικισμοί με τη σειρά τους προσέλαβαν διοικητική μορφή ως δήμοι με βάση πληθυσμιακά και χωροταξικά κριτήρια. Τα κύρια αρνητικά σημεία αυτού του θεσμικού καθεστώτος ήταν το εύπλαστο θεσμικό πλαίσιο των κοινοτήτων καθώς ακόμα η δημιουργία ενός πολύ μεγάλου αριθμού διοικητικών μονάδων που δεν ήταν δυνατόν να επιζήσουν.

Ο στόχος που έγιναν οι τρεις μεταρρυθμίσεις ήδη από το 1981 ήταν κυρίως η αντιμετώπιση του προβλήματος της πολυδιάσπασης των Οργανισμών της Τοπικής Αυτοδιοίκησης. Η πρώτη μεταρρύθμιση που ίσχυσε μέσω του νόμου 1416/1984, επέτρεψε τις ασχεδίαστες και εθελοντικές συνενώσεις των Οργανισμών Τοπικής Αυτοδιοίκησης. Η δεύτερη μεταρρύθμιση, μέσω του νόμου 1622/1986, επέτρεψε τις σχεδιασμένες αλλά εθελοντικές συνενώσεις των Οργανισμών Τοπικής Αυτοδιοίκησης. Τέλος, μέσω του νόμου 2218/1994 σχηματίστηκαν τα λεγόμενα συμβούλια περιοχής. Παρόλο που οι μεταρρυθμίσεις έγιναν προς μια θετική κατεύθυνση, τα αναμενόμενα αποτελέσματα δεν ήταν ικανοποιητικά για δύο σημαντικούς λόγους. Πρώτον, η υλοποίηση των μεταρρυθμίσεων ανατέθηκε στους ίδιους τους Οργανισμούς της Τοπικής Αυτοδιοίκησης, ενώ ήταν καθαρά ευθύνη του Κράτους και δεύτερον, οι μεταρρυθμίσεις αυτές δεν υποστηρίχτηκαν από κάποια αναγκαία μέτρα πολιτικής.

2.2. Πρόγραμμα Ι. Καποδίστριας

Τα προβλήματα που ήρθε να λύσει το Πρόγραμμα Ι. Καποδίστριας ήταν η μη αποτελεσματική πολιτική εκπροσώπηση των μικρών Οργανισμών Τοπικής Αυτοδιοίκησης και η αδυναμία παροχής υπηρεσιών στους πολίτες λόγω έλλειψης προσωπικού και οικονομικών πόρων που σε συνδυασμό με την περιορισμένη συμμετοχή τους στις διαδικασίες της περιφερειακής και τοπικής ανάπτυξης οδηγούσαν σε περιορισμένη ανάπτυξη τους.

Το Πρόγραμμα Ι. Καποδίστριας είναι μια πρόταση για τη συνένωση των Οργανισμών Τοπικής Αυτοδιοίκησης της Ελλάδος, με στόχο την αναδιάρθρωση του πρώτου βαθμού Αυτοδιοίκησης και επιπρόσθετα την ανασυγκρότηση του κράτους. Το Πρόγραμμα αυτό εγκρίθηκε στην συνεδρίαση του Υπουργικού Συμβουλίου την Τετάρτη 26 Φεβρουαρίου 1997.

Οι στόχοι που συντέλεσαν στη δημιουργία του Προγράμματος Ι. Καποδίστριας σύμφωνα με το Υπουργείο Εσωτερικών Δημόσιας Διοίκησης και Αποκέντρωσης (www.ypes.gr) είναι οι ακόλουθοι:

- Η παροχή υπηρεσιών ισοδύναμης αποτελεσματικότητας στους κατοίκους των πόλεων και των χωριών και επομένως ο εκσυγχρονισμός του διοικητικού συστήματος της Ελλάδος
- Η ουσιαστικοποίηση του ρόλου των Οργανισμών Τοπικής Αυτοδιοίκησης και η αναβάθμιση των αιρετών και επομένως ο εκσυγχρονισμός του τοπικού πολιτικού συστήματος στη χώρα μας και η διερεύνηση της πολιτικής βαρύτητας της Πρωτοβάθμιας Τοπικής Αυτοδιοίκησης.
- Η δημιουργία ουσιαστικών προϋποθέσεων για την διοικητική και οικονομική αυτοτέλεια των Οργανισμών Τοπικής Αυτοδιοίκησης.
- Ο συντονισμός των τοπικών δημόσιων επενδύσεων για έργα τεχνικής υποδομής και κοινωνικού εξοπλισμού.
- Η ενίσχυση του «ενδογενούς» δυναμικού της ελληνικής περιφέρειας, που είναι αναγκαία προϋπόθεση για μια διαρκή και «βιώσιμη» περιφερειακή και τοπική ανάπτυξη.
- Η διαφάνεια στην διαχείριση των πόρων και ο κοινωνικός έλεγχος της τοπικής εξουσίας, που οδηγούν στην εξασφάλιση της νομιμότητας και της προστασίας των πολιτών.
- Οικονομίες κλίμακας στις λειτουργικές δαπάνες και αναβάθμιση του ανθρώπινου δυναμικού.

Ο καθορισμός των νέων Δήμων και Κοινοτήτων που προέκυψαν μετά από το Πρόγραμμα Ι. Καποδίστριας έγινε με βάση χωροταξικό σχεδιασμό τους. Στο καθορισμό κάθε νέου Δήμου λήφθηκαν υπ' όψη οι παράμετροι της γεωγραφικής έκτασης και του πληθυσμού. Οι δύο αυτοί παράμετροι αποτελούν κύρια χαρακτηριστικά κάθε νέου Δήμου και εξετάστηκαν προσεκτικά κατά τη διαδικασία σχεδιασμού του νέου χάρτη της Τοπικής Αυτοδιοίκησης καθώς αποτελούν οιωνό των νέων αναγκών που θα προκύψουν. Συγκεκριμένα η παράμετρος του πληθυσμού έδωσε τη δυνατότητα της ακριβέστερης προσέγγισης, ποσοτικά και ποιοτικά, των κοινωνικοοικονομικών και διοικητικών υποδομών που θα έπρεπε να έχει κάθε νέος

Δήμος. Η παράμετρος της γεωγραφικής έκτασης κάθε νέου Δήμου σε συνδυασμό με τη μορφολογία του εδάφους, την ύπαρξη φυσικών πόρων, τη γειτνίαση με μεγάλα αστικά κέντρα και με μεγάλους συγκοινωνιακούς άξονες της χώρας κ.λ.π αποτέλεσαν οιωνό των τεχνικών υποδομών που θα προκύψουν.

2.3. Οι Νομοί της Κρήτης

Η Περιφέρεια της Κρήτης αποτελείται από τέσσερις Νομούς οι οποίοι είναι από τα ανατολικά προς τα δυτικά ο Νομός Χανίων, ο Νομός Ρεθύμνης, ο Νομός Ηρακλείου και ο Νομός Λασιθίου. Στους τέσσερις αυτούς Νομούς κατοικούν συνολικά 7864186 μόνιμοι κάτοικοι σύμφωνα με την απογραφή του 2001 (Πηγή: Εθνική Στατιστική Υπηρεσία της Ελλάδας). Μετά από την εφαρμογή του Προγράμματος Ι. Καποδιστριας στους Νομούς της Κρήτης υπάρχουν συνολικά 68 Δήμοι και 2 Κοινότητες τις οποίες συγκροτούν 576 Δημοτικά Διαμερίσματα (Δ.Δ.).

Ο Νομός Χανίων είναι ο δεύτερος μεγαλύτερος Νομός της Κρήτης όσον αφορά τη γεωγραφική έκταση και τον πληθυσμό. Καταλαμβάνει μια γεωγραφική έκταση 2,226,512 στρεμμάτων και έχει μόνιμο πληθυσμό 148,457 κατοίκους σύμφωνα με την απογραφή του 2001 (Πηγή: Εθνική Στατιστική Υπηρεσία της Ελλάδας). Όσον αφορά τους Οργανισμούς Τοπικής Αυτοδιοίκησης, ο Νομός Χανίων έχει 23 Δήμους και 2 Κοινότητες που αποτελούνται από την ένωση 160 Δημοτικών Διαμερισμάτων (Δ.Δ.). Τέλος, ανατολικά συνορεύει με το Νομό Ρεθύμνης.

Ο Νομός Ρεθύμνης είναι ο μικρότερος σε μέγεθος Νομός της Κρήτης και τρίτος σε πληθυσμό. Καταλαμβάνει μια γεωγραφική έκταση 1,486,447 στρεμμάτων όπου κατοικούν 81,547 μόνιμοι κάτοικοι σύμφωνα με την απογραφή του 2001. Στο Νομό Ρεθύμνης υπάρχουν 11 Δήμοι που συγκροτούνται από 132 Δημοτικά Διαμερίσματα (Δ.Δ.). Τέλος, δυτικά συνορεύει με το Νομό Χανίων και ανατολικά με το Νομό Ηρακλείου.

Ο Νομός Ηρακλείου είναι ο μεγαλύτερος σε μέγεθος και πληθυσμό Νομός της Κρήτης. Καταλαμβάνει μια γεωγραφική έκταση 2,402,433 στρεμμάτων όπου κατοικούν 276,354 μόνιμοι κάτοικοι σύμφωνα με την απογραφή του 2001. Ο Νομός Ηρακλείου

αποτελείται από 26 Δήμους, οι οποίοι με τη σειρά τους αποτελούνται συνολικά από 194 Δημοτικά Διαμερίσματα (Δ.Δ.). Δυτικά, ο Νομός Ηρακλείου συνορεύει με το Νομό Ρεθύμνης και ανατολικά με το Νομό Λασιθίου.

Ο Νομός Λασιθίου είναι ο τρίτος σε μέγεθος και μικρότερος σε πληθυσμό Νομός της Κρήτης. Καταλαμβάνει μια γεωγραφική έκταση 1,748,794 στρεμμάτων όπου κατοικούν 77,342 μόνιμοι κάτοικοι σύμφωνα με την απογραφή του 2001. Ο Νομός Λασιθίου αποτελείται συνολικά από 8 Δήμους που σχηματίζονται από 90 Δημοτικά Διαμερίσματα (Δ.Δ.).

Συγκεντρωτικά, η γεωγραφική έκταση, ο μόνιμος πληθυσμός, το πλήθος των Δήμων, των Κοινοτήτων και των Δημοτικών Διαμερισμάτων (Δ.Δ.) του κάθε Νομού της Κρήτης παρουσιάζονται στον πίνακα που ακολουθεί.

	Γεωγραφική έκταση	Πληθυσμός	Πλήθος Δήμων	Πλήθος Κοινοτήτων	Πλήθος Δ.Δ.
Ν. Χανίων	2226512	148457	23	2	160
Ν. Ρεθύμνης	1486447	81547	11	0	132
Ν. Ηρακλείου	2402433	276354	26	0	194
Ν. Λασιθίου	1748794	77342	8	0	90
ΣΥΝΟΛΟ	7864186	583700	68	2	576

Πίνακας 2.1. Συγκεντρωτικά στοιχεία Νομών Κρήτης

Η παρούσα μελέτη πραγματοποιείται με τους Οργανισμούς Τοπικής Αυτοδιοίκησης του Νομού Χανίων, για τους οποίους θα γίνει μια αναλυτική περιγραφή.

2.3.1. Δήμοι του Νομού Χανίων

2.3.1.1. Δήμος Ακρωτηρίου

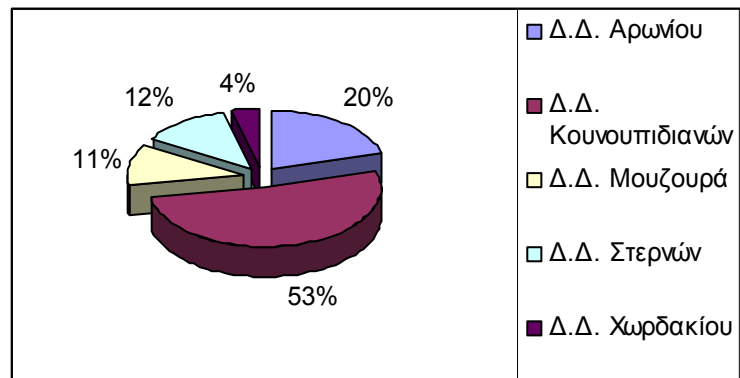
Ο Δήμος Ακρωτηρίου βρίσκεται σε μια έκταση 112644 στρεμμάτων (Πηγή: www.ypes.gr) και συνολικά έχει πληθυσμό 9773 κατοίκους. Συνορεύει με τον Δήμο Χανίων και το Δήμο Σούδας. Αποτελείται από πέντε δημοτικά διαμερίσματα (Δ.Δ.) τα

οποία είναι το Δ.Δ. Αρωνίου, το Δ.Δ. Κουνουπιδιανών, το Δ.Δ. Μουζουρά, το Δ.Δ. Στερνών και το Δ.Δ. Χωρδακίου. Η έδρα του Δήμου Ακρωτηρίου είναι το Πυθάρι. Πρίν απο το σχέδιο «Ι. Καποδιστριας» ο Δήμος Ακρωτηρίου αποτελείτο απο τις κοινότητες Αρωνίου, Κουνουπιδιανών, Μουζουρά, Στερνών και Χωρδακίου οι οποίες καταργήθηκαν. Στον Δήμο Ακρωτηρίου υπάρχει το μοναδικό αεροδρόμιο στο Νομό Χανίων.

Στον ακόλουθο πίνακα εμφανίζονται αναλυτικά τα δημοτικά διαμερίσματα και οι οικισμοί από τους οποίους αποτελούνται, οι κωδικοί αριθμοί και ο πληθυσμός αυτών σύμφωνα με την απογραφή του 2001.

Μόνιμος Πληθυσμός κατά Δήμο, Δημοτικά Διαμερίσματα και Οικισμούς Απογραφή 2001		
ΚΩΔΙΚΟΣ ΑΡΙΘΜΟΣ	ΔΗΜΟΣ/ΔΗΜΟΤΙΚΟ ΔΙΑΜΕΡΙΣΜΑ/ΟΙΚΙΣΜΟΣ	ΠΛΗΘΥΣΜΟΣ
9402	ΔΗΜΟΣ ΑΚΡΩΤΗΡΙΟΥ	9.773
94020100	Δ.Δ. Αρωνίου	1.992
94020101	Πιθάριον (το)	1.067
94020102	Άγιος Νικόλαος (ο)	96
94020103	Ανεμόμυλοι (οι)	194
94020104	Ζορνάδης (ο)	0
94020105	Καθιανά (Καθανιά) (τα)	308
94020106	Παζινός (Παζινός) (ο)	327
94020200	Δ.Δ. Κουνουπιδιανών	5.070
94020201	Κουνουπιδιανά (τα)	3.667
94020202	Καλαθάς (ο)	332
94020203	Καμπάνιον (το)	184
94020204	Σταυρός (ο)	325
94020205	Χωραφάκια (τα)	562
94020300	Δ.Δ. Μουζουρά	1.120
94020301	Μουζουράς (ο)	949
94020302	Αγία Ζώνη (η)	31
94020303	Γαλήνη (η)	70
94020304	Καλόρρουμα (το)	51
94020305	Κουμαρές (ο)	0
94020306	Μονή Αγίας Τριάδος των Τζαγκαρόλων (η)	19
94020400	Δ.Δ. Στερνών	1.200
94020401	Στέρναι (αι)	769
94020402	Αεροδρόμιον (το)	243
94020403	Κάτω Μαράθι (το)	37
94020404	Μαράθι (το)	151
94020500	Δ.Δ. Χωρδακίου	391
94020501	Χωρδακίον (το)	364
94020502	Ακρόπολις (η)	27
94020503	Μονή Κυρίας των Αγγέλων Αγίου Ιωάν. Ερ/του	0

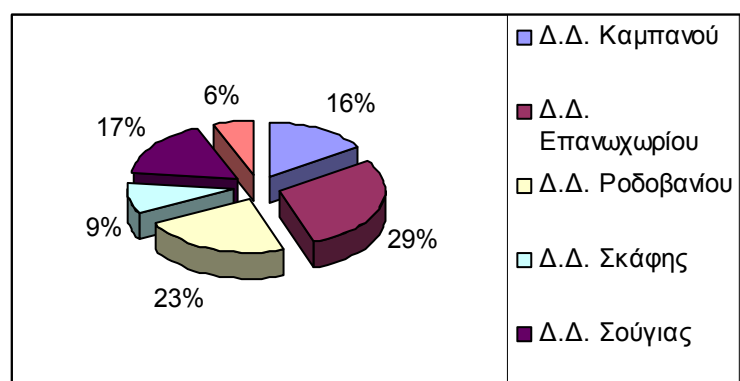
Πίνακας 2.2. (Πηγή: www.tedkchania.gr, 2001)



Σχήμα 2.1. Πληθυσμιακή κατανομή ανά Δημοτικό Διαμέρισμα Δήμου Ακρωτηρίου

2.3.1.2. Δήμος Ανατολικού Σελίνου

Ο Δήμος Ανατολικού Σελίνου βρίσκεται σε μια έκταση 136555 στρεμμάτων (Πηγή: www.ypes.gr). Ο συνολικός πληθυσμός που κατοικεί στο δήμο είναι 1205 άτομα. Αποτελείται από έξι δημοτικά διαμερίσματα, το Δ.Δ. Καμπανού, το Δ.Δ. Επανωχωρίου, το Δ.Δ. Ροδοβανίου, το Δ.Δ. Σκάφης, το Δ.Δ. Σούγιας και το Δ.Δ. Τεμενίων. Η έδρα του Δήμου Ανατολικού Σελίνου είναι ο Καμpanός της téως κοινότητας Καμpanού. Πρίν απο το Σχέδιο «Ι. Καποδίστριας» ο Δήμος Ανατολικού Σελίνου αποτελείτο απο τις κοινότητες Επανωχωρίου, Καμpanού, Ροδοβανίου, Σκάφης, Σούγιας και Τεμενίων οι οποίες και καταργήθηκαν. Ο Δήμος Ανατολικού Σελίνου συνορεύει με τον Δήμο Σφακίων, το Δήμο Πελεκάνου, το Δήμο Καντάνου και το Δήμο Μουσούρων.



Σχήμα 2.2. Πληθυσμιακή κατανομή ανά Δημοτικό Διαμέρισμα Δήμου Ανατολικού Σελίνου

Στον ακόλουθο πίνακα φαίνονται οι κωδικοί αριθμοί των δημοτικών διαμερισμάτων και των οικισμών καθώς επίσης και ο πληθυσμός σύμφωνα με την απογραφή του 2001.

Μόνιμος Πληθυσμός κατά Δήμο, Δημοτικά Διαμερίσματα και Οικισμούς Απογραφή 2001		
ΚΩΔΙΚΟΣ ΑΡΙΘΜΟΣ	ΔΗΜΟΣ/ΔΗΜΟΤΙΚΟ ΔΙΑΜΕΡΙΣΜΑ/ΟΙΚΙΣΜΟΣ	ΠΛΗΘΥΣΜΟΣ
9403	ΔΗΜΟΣ ΑΝΑΤΟΛΙΚΟΥ ΣΕΛΙΝΟΥ	1.205
94030100	Δ.Δ. Καμπανού	189
94030101	Καμπανός (ο)	164
94030102	Μαράλια (τα)	25
94030200	Δ.Δ. Επανωχωρίου	349
94030201	Επανωχώριον (το)	112
94030202	Αγία Ειρήνη (η)	73
94030203	Πρινές (ο)	133
94030204	Σελινιώτικος Γύρος (ο)	0
94030205	Τσισιαννά (τα)	31
94030300	Δ.Δ. Ροδοβανίου	274
94030301	Ροδοβάνιον (το)	111
94030302	Αγριλές (ο)	32
94030303	Καμάρια (τα)	28
94030304	Λιβιάδα (η)	38
94030305	Μάζα (η)	65
94030400	Δ.Δ. Σκάφης	113
94030401	Σκάφη (η)	57
94030402	Αργαστήριον (το)	22
94030403	Πέρα Σκάφη (η)	34
94030500	Δ.Δ. Σούγιας	208
94030501	Σούγια (η)	97
94030502	Κουστογέρακον (το)	51
94030503	Λιβαδάς (ο)	21
94030504	Μονή (η)	39
94030600	Δ.Δ. Τεμενίων	72
94030601	Τεμένια (τα)	59
94030602	Παππαδιαννά (τα)	7
94030603	Στράτοι (οι)	6

Πίνακας 2.3. (Πηγή: www.tedkchania.gr, 2001)

2.3.1.3. Δήμος Αρμένων

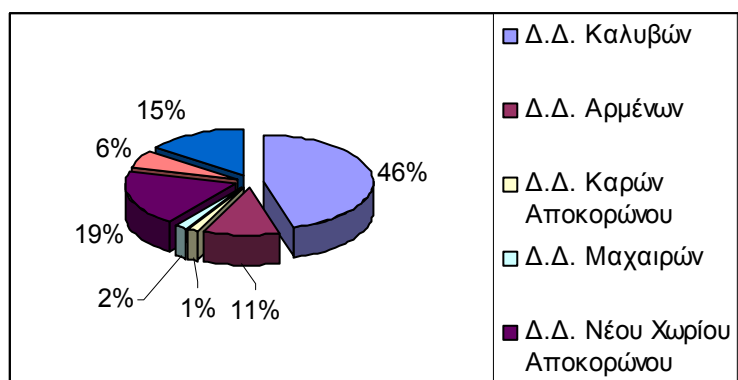
Ο Δήμος Αρμένων βρίσκεται σε μια έκταση 55292 στρεμμάτων (Πηγή: www.ypes.gr) και έχει έδρα του τις Καλύβες. Αποτελείται από επτά δημοτικά διαμερίσματα, το Δ.Δ. Καλυβών, το Δ.Δ. Αρμένων, το Δ.Δ. Καρών Αποκορώνου, το Δ.Δ. Μαχαιρών, το Δ.Δ. Νέου Χωρίου Αποκορώνου, το Δ.Δ. Ραμνής και το Δ.Δ. Στύλου. Πριν απο το σχέδιο

«Ι. Καποδίστριας» αποτελείτο από τις κοινότητες Αρμένων, Καλυβών, Καρών, Μαχαιρών, Νέου Χωριού, Ραμνής και Στύλου οι οποίες και καταργήθηκαν. Ο Δήμος Αρμένων συνορεύει με τους δήμους Σούδας, Σφακίων, Βάμου, Κεραμίων και Φρέ.

Στον ακόλουθο πίνακα φαίνονται οι κωδικοί των δημοτικών διαμερισμάτων και των οικισμών που τα αποτελούν καθώς επίσης και ο πληθυσμός που αντιστοιχεί σε καθένα από αυτά σύμφωνα με την απογραφή του 2001.

Μόνιμος Πληθυσμός κατά Δήμο, Δημοτικά Διαμερίσματα και Οικισμούς Απογραφή 2001		
ΚΩΔΙΚΟΣ ΑΡΙΘΜΟΣ	ΔΗΜΟΣ/ΔΗΜΟΤΙΚΟ ΔΙΑΜΕΡΙΣΜΑ/ΟΙΚΙΣΜΟΣ	ΠΛΗΘΥΣΜΟΣ
9404	ΔΗΜΟΣ ΑΡΜΕΝΩΝ	3.095
94040100	Δ.Δ. Καλυβών	1.408
94040101	Καλύβαι (αι)	1.285
94040102	Τσιβαράς (ο)	123
94040200	Δ.Δ. Αρμένων	355
94040201	Αρμένιοι (οι)	355
94040300	Δ.Δ. Καρών Αποκορώνου	44
94040301	Καρές (αι)	44
94040400	Δ.Δ. Μαχαιρών	61
94040401	Μαχαιροί (οι)	61
94040500	Δ.Δ. Νέου Χωριού Αποκορώνου	586
94040501	Νέον Χωριον (το)	586
94040600	Δ.Δ. Ραμνής	185
94040601	Ραμνή (η)	109
94040602	Κυριακασέλλια (τα)	29
94040603	Χιλιμουδού (η)	47
94040700	Δ.Δ. Στύλου	456
94040701	Στύλος (ο)	301
94040702	Πρόβαρμα (το)	74
94040703	Σαμωνάς (ο)	44
94040704	Φαράγγιον (το)	37

Πίνακας 2.4. (Πηγή: www.tedkchania.gr, 2001)

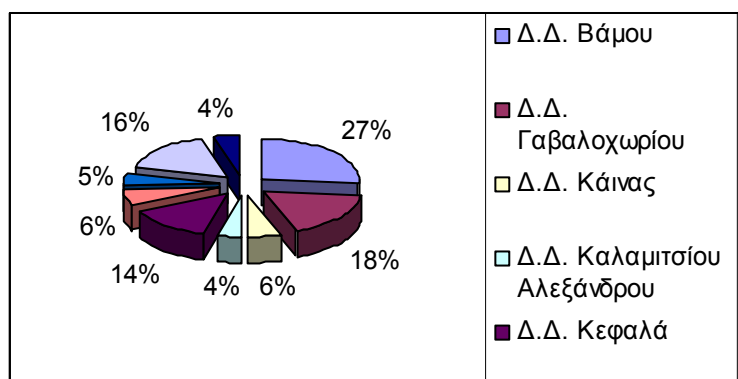


Σχήμα 2.3. Πληθυσμιακή κατανομή ανά Δημοτικό Διαμέρισμα Δήμου Αρμένων

2.3.1.4. Δήμος Βάμου

Ο Δήμος Βάμου βρίσκεται σε μια γεωγραφική έκταση 67035 στρεμμάτων (Πηγή: www.ypes.gr). Συνορεύει με τους δήμους Γεωργιούπολης, Κρουονερίδας, Φρέ και Αρμένων. Έδρα του δήμου είναι ο Βάμος και αποτελείται από εννιά δημοτικά διαμερίσματα, το Δ.Δ. Βάμου, το Δ.Δ. Γαβαλοχωρίου, το Δ.Δ. Κάινας, το Δ.Δ. Καλαμιτσίου Αλεξάνδρου, το Δ.Δ. Κεφαλά, το Δ.Δ. Κόκκινου Χωριού, το Δ.Δ. Ξηροστερνίου, το Δ.Δ. Πλάκας και το Δ.Δ. Σελλίων. Πριν από το Σχέδιο «Ι. Καποδίστριας» ο Δήμος Βάμου αποτελείτο από τις κοινότητες Βάμου, Γαβαλοχωρίου, Κάινας, Καλαμιτσίου Αλεξάνδρου, Κεφαλά, Κόκκινου χωριού, Ξηροστερνίου, Πλάκας και Σελλίων οι οποίες και καταργήθηκαν. Ο Δήμος Βάμου έχει συνολικά πληθυσμό 2697 άτομα.

Πρόκειται για μια περιοχή ημιορεινή όπου κυριαρχεί η δασώσης και θαμνώδης βλάστηση. Το μεγαλύτερο μέρος της παραλιακής ζώνης είναι βραχώδες και διέξοδοι προς τη θάλασσα υπάρχουν στην Κερά, στην Αλμυρίδα και πιο απότομες στο Κόκκινο χωριό, τον Κεφαλά και την Λικοτιναρά. Η τουριστική ανάπτυξη στο Δήμο Βάμου χαρακτηρίζεται ήπιας μορφής. Επιπρόσθετα, η δημιουργία ανώνυμης αναπτυξιακής εταιρίας στο Βάμο στοχεύει προς τη κατεύθυνση της ήπιας τουριστικής ανάπτυξης και της διατήρησης της φυσιογνωμίας της περιοχής. Ακόμα το Γαβαλοχώρι και οι γύρω οικισμοί έχουν χαρακτηριστεί ως προστατευόμενοι και έχει ζητηθεί ο χαρακτηρισμός του Βάμου ως παραδοσιακός.



Σχήμα 2.4. Πληθυσμιακή κατανομή ανά Δημοτικό Διαμέρισμα Δήμου Βάμου

Στον κάτωθι πίνακα παρουσιάζονται τα δημοτικά διαμερίσματα, οι κωδικοί αριθμοί τους, οι οικισμοί που αποτελούν κάθε δημοτικό διαμέρισμα και ο πληθυσμός σε καθένα από αυτά σύμφωνα με την απογραφή του 2001.

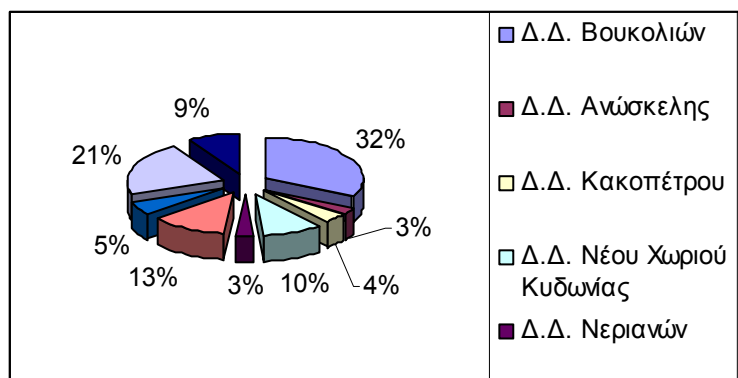
Μόνιμος Πληθυσμός κατά Δήμο, Δημοτικά Διαμερίσματα και Οικισμούς Απογραφή 2001		
ΚΩΔΙΚΟΣ ΑΡΙΘΜΟΣ	ΔΗΜΟΣ/ΔΗΜΟΤΙΚΟ ΔΙΑΜΕΡΙΣΜΑ/ΟΙΚΙΣΜΟΣ	ΠΛΗΘΥΣΜΟΣ
9405	ΔΗΜΟΣ ΒΑΜΟΥ	2.697
94050100	Δ.Δ. Βάμου	706
94050101	Βάμος (ο)	643
94050102	Δουλιανά (τα)	63
94050200	Δ.Δ. Γαβαλοχωρίου	491
94050201	Γαβαλοχώριον (το)	431
94050202	Άσπρον (το)	60
94050300	Δ.Δ. Κάινας	152
94050301	Κάινα (η)	144
94050302	Πλάτανος (ο)	8
94050400	Δ.Δ. Καλαμιτσίου Αλεξάνδρου	114
94050401	Καλαμίτσιον Αλεξάνδρου (το)	114
94050500	Δ.Δ. Κεφαλά	377
94050501	Κεφαλάς (ο)	253
94050502	Δράπανος (ο)	80
94050503	Παλαιλώνιον (το)	44
94050600	Δ.Δ. Κόκκινου Χωριού	157
94050601	Κόκκινο Χωριό (το)	157
94050700	Δ.Δ. Ξηροστερνίου	146
94050701	Λιτσάρδα (η)	102
94050702	Ξηροστέρνιον (το)	44
94050800	Δ.Δ. Πλάκας	436
94050801	Πλάκα (η)	279
94050802	Αλμυρίδα (η)	119
94050803	Καμπιά (τα)	38
94050900	Δ.Δ. Σελλίων	118
94050901	Σελλία (τα)	36
94050902	Λικοτιναρέα (η)	60
94050903	Σούρη (η)	22

Πίνακας 2.5. (Πηγή: www.tedkchania.gr, 2001)

2.3.1.5. Δήμος Βουκολιών

Ο Δήμος Βουκολιών βρίσκεται σε μια γεωγραφική έκταση 75397 στρεμμάτων (Πηγή: www.ypes.gr), έχει συνολικά πληθυσμό 3215 άτομα και για έδρα του έχει τις Βουκολιές. Αποτελείται από συνολικά έξι δημοτικά διαμερίσματα, τα οποία είναι το

Δ.Δ. Βουκολιών, το Δ.Δ. Ανώσκειλης, το Δ.Δ. Κακοπέτρου, το Δ.Δ. Νέου Χωριού Κυδωνίας, το Δ.Δ. Νερανιών και το Δ.Δ. Παλαιών Ρουμάτων. Πρίν απο το Σχέδιο «Ι. Καποδίστριας» ο Δήμος Βουκολιών αποτελείτο απο τις κοινότητες Ανώσκειλης, Βουκολιών, Κακοπέτρου, Νέου Χωριού, Νεριανών και Παλαιών Ρουμάτων. Ακόμα, ο Δήμος Βουκολιών συνορεύει με το Δήμο Πλατανιά, το Δήμο Κολυμβαρίου, το Δήμο Μουσούρων, το Δήμο Καντάνου καθώς και με το Δήμο Μηθύμνης.



Σχήμα 2.5. Πληθυσμιακή κατανομή ανά Δημοτικό Διαμέρισμα Δήμου Βουκολιών

Στον ακόλουθο πίνακα παρουσιάζονται αναλυτικά ο πληθυσμός για κάθε οικισμό και δημοτικό διαμέρισμα σύμφωνα με την απογραφή του 2001 καθώς και ο κωδικός που αντιστοιχεί σε καθένα από αυτά.

Μόνιμος Πληθυσμός κατά Δήμο, Δημοτικά Διαμερίσματα και Οικισμούς Απογραφή 2001		
ΚΩΔΙΚΟΣ ΑΡΙΘΜΟΣ	ΔΗΜΟΣ/ΔΗΜΟΤΙΚΟ ΔΙΑΜΕΡΙΣΜΑ/ΟΙΚΙΣΜΟΣ	ΠΛΗΘΥΣΜΟΣ
9406	ΔΗΜΟΣ ΒΟΥΚΟΛΙΩΝ	3.215
94060100	Δ.Δ. Βουκολιών	1.034
94060101	Βουκολιαί (αι)	696
94060102	Άνω Κεφάλαια (η)	25
94060103	Γαβαλομούριον (το)	94
94060104	Κάτω Κεφάλαια (η)	22
94060105	Κουλλκουθιανά (τα)	53
94060106	Μέσα Βουκολιαί (αι)	41
94060107	Φωτακάδον (το)	103
94060200	Δ.Δ. Ανώσκελης	85
94060201	Ανώσκελη (η)	85
94060300	Δ.Δ. Κακοπέτρου	124
94060301	Κακόπετρος (ο)	73
94060302	Κοτσυφιανά (τα)	13
94060303	Μεσαύλια (τα)	38
94060400	Δ.Δ. Νέου Χωριού Κυδωνίας	322
94060401	Νέον Χωρίον (το)	185
94060402	Καφούρος (ο)	41
94060403	Μουλαμεριανά (τα)	34
94060404	Πετρές (ο)	21
94060405	Πηγγή (η)	41
94060500	Δ.Δ. Νεριανών	95
94060501	Νεριανά (τα)	95
94060600	Δ.Δ. Παλαιών Ρουμάτων	422
94060601	Παλαιά Ρούματα (τα)	161
94060602	Κατζιανά (τα)	13
94060603	Κεχρές (ο)	71
94060604	Ληδιανά (τα)	28
94060605	Λουφαρδιανά (τα)	40
94060606	Μιχαλιανά (τα)	17
94060607	Μπουγιουκλιανά (τα)	28
94060608	Νεαρά Εσιανά (τα)	36
94060609	Πλατανές (ο)	28
94060700	Δ.Δ. Πολεμαρχίου	169
94060701	Πολεμάρχιον (το)	169
94060800	Δ.Δ. Ταυρωνίτου	675
94060801	Ταυρωνίτης (ο)	630
94060802	Δέμπλα (η)	45
94060900	Δ.Δ. Χρυσανγής	289
94060901	Χρυσανγή (η)	170
94060602	Καλλιθέα (η)	105
94060603	Νερατζιά (η)	14

Πίνακας 2.6. (Πηγή: www.tedkchania.gr, 2001)

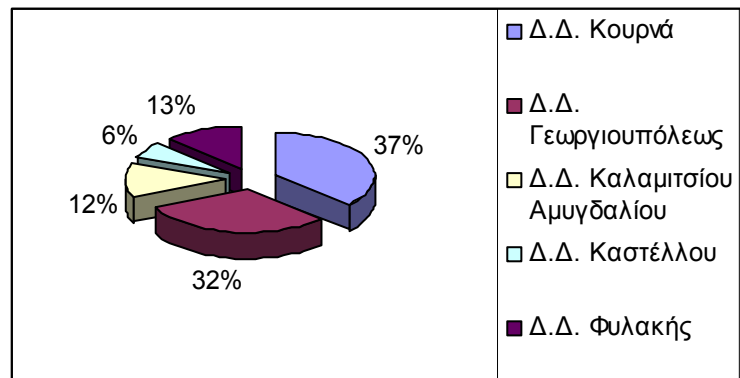
2.3.1.6. Δήμος Γεωργιούπολης

Ο Δήμος Γεωργιούπολης βρίσκεται σε μια γεωγραφική έκταση 53498 στρεμμάτων (Πηγή: www.ypes.gr), έχει συνολικά πληθυσμό 2414 άτομα και για έδρα του έχει τον Καβρό. Αποτελείται από συνολικά πέντε δημοτικά διαμερίσματα, τα οποία είναι το Δ.Δ. Κουρνά, το Δ.Δ. Γεωργιουπόλεως, το Δ.Δ. Καλαμιτσίου Αμυγδαλίου, το Δ.Δ. Καστέλλου και το Δ.Δ. Φυλακής. Πρίν απο το Σχέδιο «Ι. Καποδίστριας» ο Δήμος Γεωργιούπολης αποτελείτο απο τις κοινότητες Γεωργιουπόλεως, Καλαμιτσίου, Αμυγδαλίου, Καστέλλου, Κουρνά και Φυλακής οι οποίες και καταργήθηκαν. Συνορεύει με τους δήμους Κρουονερίδας, Σφακίων, Βάμου καθώς και με την Κοινότητα Άση Γωνιάς.

Στον ακόλουθο πίνακα παρουσιάζονται αναλυτικά ο πληθυσμός για κάθε οικισμό και δημοτικό διαμέρισμα σύμφωνα με την απογραφή του 2001 καθώς και ο κωδικός που αντιστοιχεί σε καθένα από αυτά.

Μόνιμος Πληθυσμός κατά Δήμο, Δημοτικά Διαμερίσματα και Οικισμούς Απογραφή 2001		
ΚΩΔΙΚΟΣ ΑΡΙΘΜΟΣ	ΔΗΜΟΣ/ΔΗΜΟΤΙΚΟ ΔΙΑΜΕΡΙΣΜΑ/ΟΙΚΙΣΜΟΣ	ΠΛΗΘΥΣΜΟΣ
9407	ΔΗΜΟΣ ΓΕΩΡΓΙΟΥΠΟΛΕΩΣ	2.414
94070100	Δ.Δ. Κουρνά	885
94070101	Παραλία Κουρνά (η), (Καβρός, ο)	400
94070102	Κουρνάς (ο)	485
94070200	Δ.Δ. Γεωργιουπόλεως	772
94070201	Γεωργιούπολις (η)	489
94070202	Ασπρουλιάνοι (οι)	104
94070203	Κάβαλλος (ο)	39
94070204	Μαθές (ο)	23
94070205	Μουρίον (το)	117
94070300	Δ.Δ. Καλαμιτσίου Αμυγδαλίου	300
94070301	Καλαμίτσιον Αμυγδάλιον (το)	182
94070302	Εξώπολις (η)	118
94070400	Δ.Δ. Καστέλλου	151
94070401	Κάστελλος (ο)	123
94070402	Μεταμόρφωση (η)	7
94070403	Πάτημα (το)	21
94070500	Δ.Δ. Φυλακής	306
94070501	Δράμια (τα)	258
94070502	Φυλακή (η)	48

Πίνακας 2.7. (Πηγή: www.tedkchania.gr, 2001)



Σχήμα 2.6. Πληθυσμιακή κατανομή ανά Δημοτικό Διαμέρισμα Δήμου Γεωργιούπολης

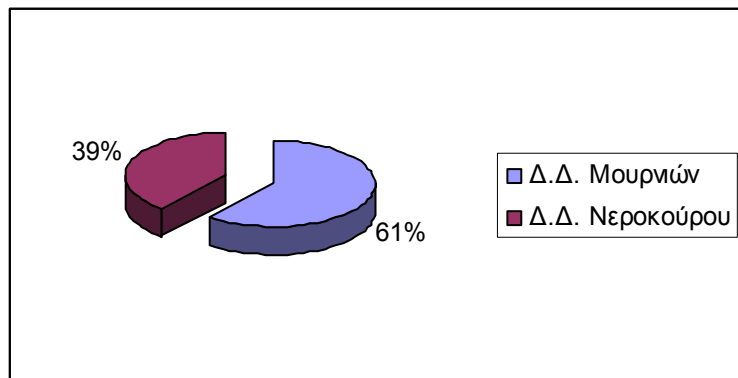
2.3.1.7. Δήμος Ελευθερίου Βενιζέλου

Ο Δήμος Ελευθερίου Βενιζέλου βρίσκεται σε μια έκταση 18806 στρεμμάτων (Πηγή: www.ypcs.gr), έχει πληθυσμό 10636 κατοίκους και αποτελείται από δύο δημοτικά διαμερίσματα τα οποία είναι το Δ.Δ. Μουρνιών και το Δ.Δ. Νεροκούρου. Η έδρα του δήμου Ελευθερίου Βενιζέλου είναι οι Μουρνιές Χανίων. Πριν από το Σχέδιο «Ι. Καποδιστριας» ο Δήμος Ελευθερίου Βενιζέλου αποτελείτο από τον δήμο Μουρνιών και την κοινότητα Νεροκούρου οι οποίοι και καταργήθηκαν. Ακόμα, συνορεύει με τους δήμους Χανίων, Σούδας, Θερίτσου, Κεραμιών και Νέας Κυδωνίας.

Στον παρακάτω πίνακα φαίνονται αναλυτικά τα δημοτικά διαμερίσματα, οι οικισμοί που ανήκουν στον Δήμο Ελευθερίου Βενιζέλου και ο πληθυσμός σε αυτά σύμφωνα με την απογραφή του 2001.

Μόνιμος Πληθυσμός κατά Δήμο, Δημοτικά Διαμερίσματα και Οικισμούς Απογραφή 2001		
ΚΩΔΙΚΟΣ ΑΡΙΘΜΟΣ	ΔΗΜΟΣ/ΔΗΜΟΤΙΚΟ ΔΙΑΜΕΡΙΣΜΑ/ΟΙΚΙΣΜΟΣ	ΠΛΗΘΥΣΜΟΣ
9408	ΔΗΜΟΣ ΕΛΕΥΘΕΡΙΟΥ ΒΕΝΙΖΕΛΟΥ	10.636
94080100	Δ.Δ. Μουρνιών	6.461
94080101	Μουρνιές (οι)	6.390
94080102	Κρύο Νερό (το)	71
94080200	Δ.Δ. Νεροκούρου	4.175
94080201	Νεροκούρος (ο)	4.175

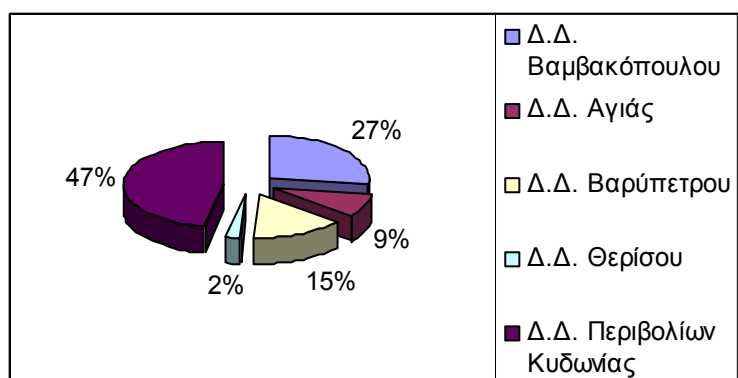
Πίνακας 2.8. (Πηγή: www.tedkchania.gr, 2001)



Σχήμα 2.7. Πληθυσμιακή κατανομή ανά Δημοτικό Διαμέρισμα Δήμου Ελευθερίου Βενιζέλου

2.3.1.8. Δήμος Θερύσου

Ο Δήμος Θερύσου βρίσκεται σε μια έκταση 74106 στρεμμάτων (Πηγή: www.ypes.gr), έχει πληθυσμό 6517 κατοίκους και αποτελείται από πέντε δημοτικά διαμερίσματα. Αυτά είναι το Δ.Δ. Βαμβακόπουλου, το Δ.Δ. Αγιάς, το Δ.Δ. Βαρύπετρου, το Δ.Δ. Θερύσου και το Δ.Δ. Περιβολίων Κυδωνίας. Η έδρα του Δήμου Θερύσου είναι το Βαμβακόπουλο της τώως κοινότητας Βαμβακοπούλου. Συνορεύει με τους δήμους Σφακίων, Ελευθερίου Βενιζέλου, Κεραμίων, Μουσούρων, Νέας Κυδωνίας και Πλατανιά. Πριν απο το Σχέδιο «Ι. Καποδιστριάς» ο Δήμος Θερύσου αποτελείτο απο τις κοινότητες Αγιάς, Βαμβακοπούλου, Βαρύπετρου, Θερύσου, Περιβολίων οι οποίες και καταργήθηκαν.



Σχήμα 2.8. Πληθυσμιακή κατανομή ανά Δημοτικό Διαμέρισμα Δήμου Θερύσου

Στον παρακάτω πίνακα παρουσιάζονται αναλυτικά τα δημοτικά διαμερίσματα, οι οικισμοί που τα αποτελούν και ο πληθυσμός που αντιστοιχεί σε καθένα από αυτά σύμφωνα με την απογραφή του 2001.

Μόνιμος Πληθυσμός κατά Δήμο, Δημοτικά Διαμερίσματα και Οικισμούς Απογραφή 2001		
ΚΩΔΙΚΟΣ ΑΡΙΘΜΟΣ	ΔΗΜΟΣ/ΔΗΜΟΤΙΚΟ ΔΙΑΜΕΡΙΣΜΑ/ΟΙΚΙΣΜΟΣ	ΠΛΗΘΥΣΜΟΣ
9409	ΔΗΜΟΣ ΘΕΡΙΣΟΥ	6.517
94090100	Δ.Δ. Βαμβακόπουλου	1.769
94090101	Βαμβακόπουλον (το)	1.769
94090200	Δ.Δ. Αγιάς	573
94090201	Αγιά (η)	376
94090202	Επισκοπή (η)	42
94090203	Κυρτωμάδος (ο)	155
94090300	Δ.Δ. Βαρύπετρου	970
94090301	Βαρύπετρον (το)	357
94090302	Λυγιδές (ο)	221
94090303	Μαρμαράς (ο)	38
94090304	Μυλωνιανά (τα)	151
94090305	Όασις (η)	112
94090306	Ποτιστήρια (τα)	91
94090400	Δ.Δ. Θέρισου	140
94090401	Θέρισον (τα)	140
94090500	Δ.Δ. Περιβολίων Κυδωνίας	3.065
94090501	Περιβόλια (τα)	3.065

Πίνακας 2.9. (Πηγή: www.tedkchania.gr, 2001)

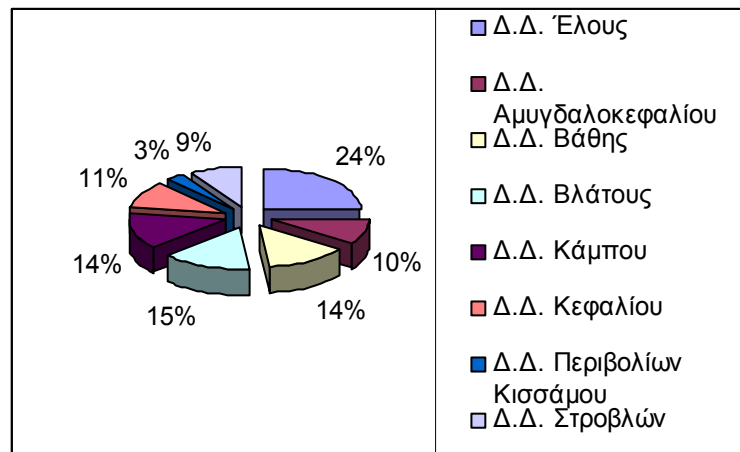
2.3.1.9. Δήμος Ιναχωρίου

Ο Δήμος Ιναχωρίου βρίσκεται σε μια γεωγραφική έκταση 136716 στρεμμάτων (Πηγή: www.ypes.gr), αποτελείται από οκτώ δημοτικά διαμερίσματα και σύμφωνα με την απογραφή του 2001 έχει συνολικά πληθυσμό 1178 κατοίκους. Τα δημοτικά διαμερίσματα είναι το Δ.Δ. Έλους, το Δ.Δ. Αμυδαλοκεφαλίου, το Δ.Δ. Βάθης, το Δ.Δ. Βλάτους, το Δ.Δ. Κάμπου, το Δ.Δ. Κεφαλίου, το Δ.Δ. Περιβολίων Κισσάμου και τέλος το Δ.Δ. Στροβλών. Η έδρα του Δήμου Ιναχωρίου είναι το Έλος. Πριν από το Σχέδιο «Ι. Καποδιστριάς» ο Δήμος Ιναχωρίου αποτελείτο από τις κοινότητες Αμυδαλοκεφαλίου, Βάθης, Βλάτους, Έλους, Κάμπου, Κεφαλίου, Περιβολίων και Στροβλών οι οποίες και καταργήθηκαν. Ακόμα, συνορεύει με τους δήμους Πελεκάνου, Κισσάμου, Καντάνου και Μηθύμνης.

Στον πίνακα που ακολουθεί παρουσιάζονται τα δημοτικά διαμερίσματα, οι οικισμοί που τα αποτελούν και ο πληθυσμός που αντιστοιχεί σε καθένα από αυτά σύμφωνα με την απογραφή του 2001.

Μόνιμος Πληθυσμός κατά Δήμο, Δημοτικά Διαμερίσματα και Οικισμούς Απογραφή 2001		
ΚΩΔΙΚΟΣ ΑΡΙΘΜΟΣ	ΔΗΜΟΣ/ΔΗΜΟΤΙΚΟ ΔΙΑΜΕΡΙΣΜΑ/ΟΙΚΙΣΜΟΣ	ΠΛΗΘΥΣΜΟΣ
9410	ΔΗΜΟΣ ΙΝΑΧΩΡΙΟΥ	1.178
94100100	Δ.Δ. Έλους	292
94100101	Έλος (το)	194
94100102	Λίμνη (η)	85
94100103	Λούχιον (το)	13
94100200	Δ.Δ. Αμυγδαλοκεφαλίου	115
94100201	Αμυγδαλοκεφάλιον (το)	15
94100202	Κεραμωτή (η)	32
94100203	Λιβάδια (τα)	68
94100300	Δ.Δ. Βάθης	163
94100301	Βάθη (η)	69
94100302	Μονή Χρυσοσκαλιτίσσης (η)	60
94100303	Πλοκαμιανά (τα)	25
94100304	Τζιτζιφιά (η)	9
94100400	Δ.Δ. Βλάχους	177
94100401	Βλάχος (το)	113
94100402	Ρογδιά (η)	64
94100500	Δ.Δ. Κάμπου	163
94100501	Κάμπος (ο)	45
94100502	Μελισσιά (η)	34
94100503	Μπερπαθιανά (τα)	52
94100504	Πλαγιά (η)	32
94100600	Δ.Δ. Κεφαλίου	128
94100601	Κεφάλιον (το)	54
94100602	Αερινός (ο)	13
94100603	Θεοδωριανά (τα)	7
94100604	Παππαδιανά (τα)	44
94100605	Φελεισιανά (τα)	10
94100700	Δ.Δ. Περιβολίων Κισσάμου	39
94100701	Περιβόλια (τα)	39
94100800	Δ.Δ. Στροβλών	101
94100801	Στροβλές (αι)	66
94100802	Αλιγοί (οι)	35

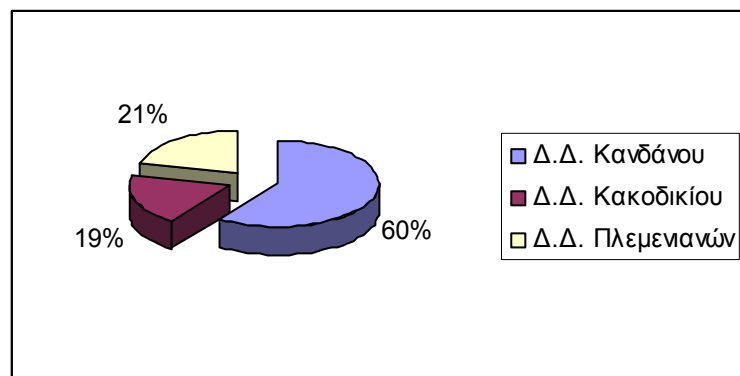
Πίνακας 2.10. (Πηγή: www.tedkchania.gr, 2001)



Σχήμα 2.9. Πληθυσμιακή κατανομή ανά Δημοτικό Διαμέρισμα Δήμου Ιναχωρίου

2.3.1.10. Δήμος Καντάνου

Ο Δήμος Καντάνου βρίσκεται σε μια γεωγραφική έκταση 73814 στρεμμάτων (Πηγή: www.ypes.gr) και έχει έδρα τον Κάντανο. Συνολικά έχει 1344 κατοίκους και τρία δημοτικά διαμερίσματα, το Δ.Δ. Κανδάνου, το Δ.Δ. Κακοδικίου και τέλος το Δ.Δ. Πλεμενιανών. Ο Δήμος Καντάνου συνορεύει με τους δήμους Ιναχωρίου, Πελεκάνου, Μουσούρων, Μηθύμνης, Βουκολιών και Ανατολικού Σελίνου. Πρίν απο το Σχέδιο «Ι. Καποδίστριας» ο Δήμος Καντάνου αποτελείτο απο τον τέως Δήμος Κανδάνου και τις κοινότητες Κακοδικίου και Πλεμενιανών, οι οποίες και καταργήθηκαν.



2.10. Πληθυσμιακή κατανομή ανά Δημοτικό Διαμέρισμα Δήμου Καντάνου

Στον πίνακα που ακολουθεί παρουσιάζονται αναλυτικά τα δημοτικά διαμερίσματα, οι οικισμοί που τα αποτελούν και ο πληθυσμός που αντιστοιχεί σε καθένα απο αυτά σύμφωνα με την απογραφή του 2001.

Μόνιμος Πληθυσμός κατά Δήμο, Δημοτικά Διαμερίσματα και Οικισμούς Απογραφή 2001		
ΚΩΔΙΚΟΣ ΑΡΙΘΜΟΣ	ΔΗΜΟΣ/ΔΗΜΟΤΙΚΟ ΔΙΑΜΕΡΙΣΜΑ/ΟΙΚΙΣΜΟΣ	ΠΛΗΘΥΣΜΟΣ
9411	ΔΗΜΟΣ ΚΑΝΤΑΝΟΥ	1.344
94110100	Δ.Δ. Κανδάνου	804
94110101	Κάντανος (Κάνδανος) (ο)	491
94110102	Άγιοι Απόστολοι (οι)	33
94110103	Ανισαράκιον (το)	65
94110104	Βαμβακάδες (οι)	3
94110105	Καβαλλαριανά (τα)	15
94110106	Λόφος (ο)	36
94110107	Πάνω Φλώρια (τα)	26
94110108	Σπίνα (η)	12
94110109	Τραχινιάκος (ο)	55
94110110	Φλώρια (τα)	29
94110111	Χρυσοπηγή (η)	39
94110200	Δ.Δ. Κακοδικίου	261
94110201	Κακοδίκιον (το)	31
94110202	Αρμίον (το)	20
94110203	Κάδρος (το)	42
94110204	Καλλιθέα (η)	41
94110205	Μαρουδιανά (τα)	14
94110206	Μενιανά (τα)	16
94110207	Παλληγκαριανά (τα)	35
94110208	Παππαδιανά (τα)	24
94110209	Σφακός (ο)	38
94110300	Δ.Δ. Πλεμενιανών	279
94110301	Πλεμενιανά (τα)	103
94110302	Γρηγοριανά (τα)	16
94110303	Δεσποτικό (το)	33
94110304	Δρυς (ο)	60
94110305	Κοπετοί (οι)	35
94110306	Μοτζιανά (τα)	8
94110307	Σέλλια (τα)	6
94110308	Ψαριανά (τα)	18

Πίνακας 2.11. (Πηγή: www.tedkchania.gr, 2001)

2.3.1.11. Δήμος Κεραμείων

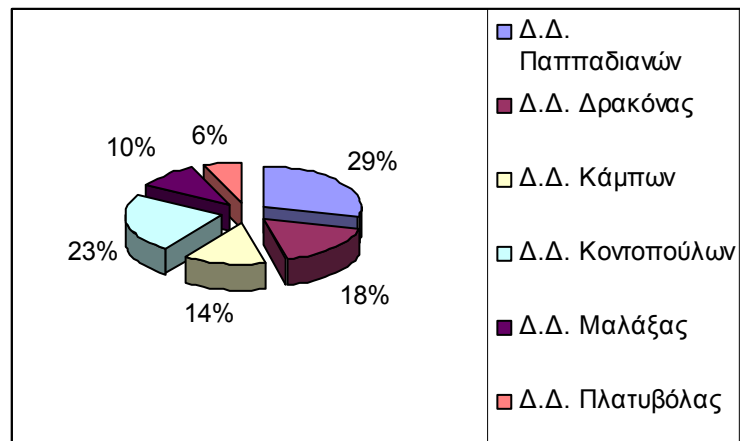
Ο Δήμος Κεραμείων βρίσκεται σε μια γεωγραφική έκταση 19581 στρεμμάτων (Πηγή: www.ypes.gr) και έχει συνολικά πληθυσμό 1325 κατοίκους., σύμφωνα με την απογραφή

του 2001. Η έδρα του είναι οι Κεραμειές. Το Σχέδιο «Ι. Καποδίστριας» δεν επέφερε καμία μεταβολή στο Δήμο Κεραμείων. Ο Δήμος Κεραμείων αποτελείται από έξι δημοτικά διαμερίσματα, το Δ.Δ. Παππαδιανών, το Δ.Δ. Δρακόνας, το Δ.Δ. Κάμπων, το Δ.Δ. Κοντοπούλων, το Δ.Δ. Μαλάξας και το Δ.Δ. Πλατυβόλας. Επίσης, συνορεύει με τους δήμους Ελευθερίου Βενιζέλου, Θερύσου, Σφακίων, Σούδας και Αρμένων.

Στον παρακάτω πίνακα παρουσιάζονται αναλυτικά τα δημοτικά διαμερίσματα του Δήμου Κεραμείων, οι οικισμοί που τα αποτελούν καθώς και ο πληθυσμός που αντιστοιχεί σε καθένα από αυτά σύμφωνα με την απογραφή του 2001.

Μόνιμος Πληθυσμός κατά Δήμο, Δημοτικά Διαμερίσματα και Οικισμούς Απογραφή 2001		
ΚΩΔΙΚΟΣ ΑΡΙΘΜΟΣ	ΔΗΜΟΣ/ΔΗΜΟΤΙΚΟ ΔΙΑΜΕΡΙΣΜΑ/ΟΙΚΙΣΜΟΣ	ΠΛΗΘΥΣΜΟΣ
9412	ΔΗΜΟΣ ΚΕΡΑΜΕΙΩΝ	1.325
94120100	Δ.Δ. Παππαδιανών	379
94120101	Λούλος (ο)	171
94120102	Αγλάδαι (αι)	20
94120103	Γερολάκκος (ο)	149
94120104	Παναγιά (η)	39
94120200	Δ.Δ. Δρακόνας	233
94120201	Δρακόννα (η)	233
94120300	Δ.Δ. Κάμπων	184
94120301	Κάμποι (οι)	127
94120302	Μαδαρόν (το)	27
94120303	Τσακίστρα (η)	30
94120400	Δ.Δ. Κοντοπούλων	309
94120401	Κοντόπουλα (τα)	105
94120402	Κατωχώριον (το)	204
94120500	Δ.Δ. Μαλάξας	137
94120501	Μαλάξα (η)	137
94120600	Δ.Δ. Πλατυβόλας	83
94120601	Πλατυβόλα (η)	25
94120602	Θυμιά (η)	34
94120603	Σπηλιάρια (τα)	24

Πίνακας 2.12. (Πηγή: www.tedkchania.gr, 2001)



Σχήμα 2.11. Πληθυσμιακή κατανομή ανά Δημοτικό Διαμέρισμα Δήμου Κεραμείων

2.3.1.12. Δήμος Κισσάμου

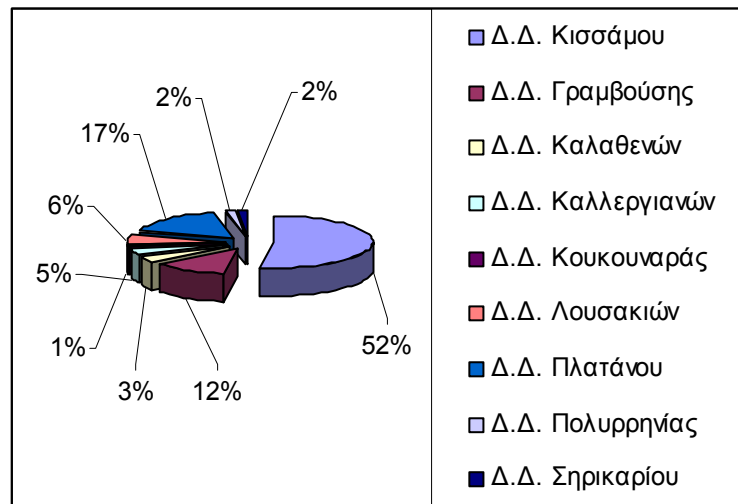
Ο Δήμος Κισσάμου βρίσκεται σε μια γεωγραφική έκταση 149034 στρεμμάτων (Πηγή: www.ypes.gr) και έχει συνολικά πληθυσμό 7463 κατοίκους. Αποτελείται από εννιά δημοτικά διαμερίσματα, το Δ.Δ. Κισσάμου, το Δ.Δ. Γραμβούσης, το Δ.Δ. Καλαθενών, το Δ.Δ. Καλλεργιανών, το Δ.Δ. Κουκουναράς, το Δ.Δ. Λουσακίων, το Δ.Δ. Πλατάνου, το Δ.Δ. Πολυρρηνίας και το Δ.Δ. Σηρικαρίου. Η έδρα του Δήμου Κισσάμου είναι ο Κίσσαμος. Συνορεύει με του δήμους Μηθύμνης και Ιναχωρίου. Πρίν από το Σχέδιο «Ι. Καποδίστριας» αποτελείτο από τον τότε Δήμο Κισσάμου και τις κοινότητες Γραμβούσης, Καλαθενών, Καλλεργιανών, Κουκουναράς, Λουσακίων, Πλατάνου, Πολυρρηνίας και Σηρικαρίου, οι οποίες και καταργήθηκαν.

Στον ακόλουθο πίνακα παρουσιάζονται τα δημοτικά διαμερίσματα του δήμου και οι οικισμοί που ανήκουν σε αυτά καθώς επίσης και ο πληθυσμός αναλυτικά για καθέναν από αυτούς σύμφωνα με την απογραφή του 2001.

Πραγματικός Πληθυσμός κατά Δήμο, Δημοτικά Διαμερίσματα και Οικισμούς		
ΚΩΔΙΚΟΣ ΑΡΙΘΜΟΣ	ΔΗΜΟΣ/ΔΗΜΟΤΙΚΟ ΔΙΑΜΕΡΙΣΜΑ/ΟΙΚΙΣΜΟΣ	ΠΛΗΘΥΣΜΟΣ
9413	ΔΗΜΟΣ ΚΙΣΣΑΜΟΥ	7.463
94130100	Δ.Δ. Κισσάμου	3.909
94130101	Κίσσαμος (ο)	3.821
94130102	Κουνουπίτσα (η)	31
94130103	Πύργος (ο)	57
94130200	Δ.Δ. Γραμβούσης	917

94130201	Άγιος Γεώργιος (ο)	127
94130202	Αζογυράς (ο)	34
94130203	Γραμβούσα (η)	117
94130204	Ζερβιανά (τα)	106
94130205	Καλυβιανή (η)	114
94130206	Καρεφιλιανά (τα)	53
94130207	Νέον Χωρίον (το)	91
94130208	Πιπεριανά (τα)	29
94130209	Τράχηλος (ο)	220
94130210	Φουρνάδος (ο)	26
94130300	Δ.Δ. Καλαθενών	228
94130301	Καλάθεναι (αι)	228
94130400	Δ.Δ. Καλλεργιανών	341
94130401	Καλλεργιανά (τα)	54
94130402	Άγιος Αντώνιος (ο)	160
94130403	Βαρδιανά (τα)	16
94130404	Δάφνη (η)	14
94130405	Κάμπος (ο)	60
94130406	Μαρεδιανά (τα)	37
94130500	Δ.Δ. Κουκουναράς	107
94130501	Κουκουναρά (η)	42
94130502	Τσικαλαριά (τα)	10
94130503	Χαρχαλιανά (τα)	28
94130504	Χορευτιανά (τα)	27
94130600	Δ.Δ. Λουσσαιών	432
94130601	Λουσσαιαί (αι)	152
94130602	Γαλουβάς (ο)	11
94130603	Ζαχαριανά (τα)	86
94130604	Μεράδα (η)	102
94130605	Μετόχιον (το)	14
94130606	Φτερόλακκα (τα)	67
94130700	Δ.Δ. Πλατάνου	1.278
94130701	Πλάτανος (ο)	1.029
94130702	Άνω Σφηνάριον (το)	6
94130703	Καβούσιον (το)	18
94130704	Λιμενίσκος	45
94130705	Σφηνάριον (το)	159
94130706	Φαλάσαρνα (τα)	21
94130800	Δ.Δ. Πολυρρηγιάς	119
94130801	Πολυρρηγία (η)	71
94130802	Γρηγοριανά (τα)	30
94130803	Κάτω Παλαιόκαστρον (το)	18
94130900	Δ.Δ. Σηρικαρίου	132
94130901	Σηρικάριον (το)	35
94130902	Κιολιανά (τα)	21
94130903	Κωστογιάννηδες (οι)	39
94130904	Σινενιανά (τα)	37

Πίνακας 2.13. (Πηγή: www.tedkchania.gr, 2001)



Σχήμα 2.12. Πληθυσμιακή κατανομή ανά Δημοτικό Διαμέρισμα Δήμου Κισσάμου

2.3.1.13 Δήμος Κολυμβαρίου

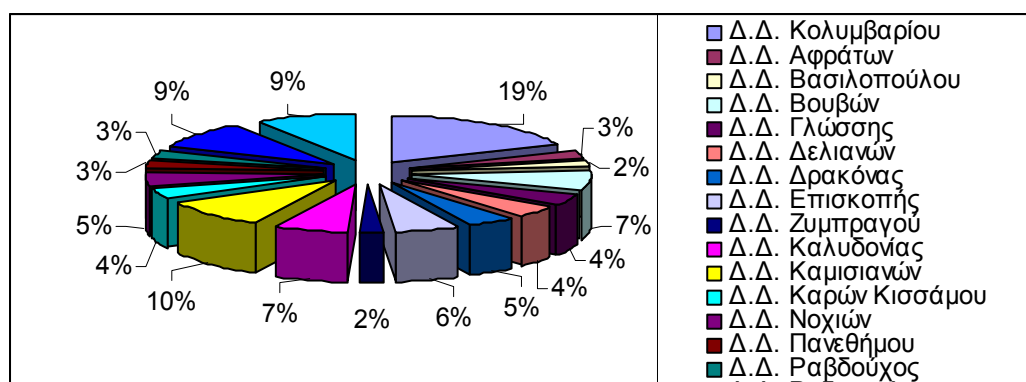
Ο Δήμος Κολυμβαρίου βρίσκεται σε μια γεωγραφική έκταση 149707 στρεμμάτων (Πηγή: www.ypes.gr) και έχει έδρα το Κολυμβάρι. Πρίν απο το Σχέδιο «Ι. Καποδίστριας» αποτελείτο απο τις κοινότητες Αφράτων, Βασιλοπούλου, Βουβών, Γλώσσης, Δελιανών, Δρακόνας, Επισκοπής, Ζυμπραγού, Καλυδονίας, Καμισιανών, Καρών, Κολυμβαρίου, Νοχιών, Πανεθήμου, Ραβδούχας, Ροδωπού και Σπηλιάς, οι οποίες και καταργήθηκαν. Τώρα, μετά απο την αναδιάρθρωση που προέκυψε απο το Σχέδιο «Ι. Καποδίστριας», αποτελείται από δεκαεπτά δημοτικά διαμερίσματα. Αυτά είναι το Δ.Δ. Κολυμβαρίου, το Δ.Δ. Αφράτων, το Δ.Δ. Βασιλοπούλου, το Δ.Δ. Βουβών, το Δ.Δ. Γλώσσης, το Δ.Δ. Δελιανών, το Δ.Δ. Δρακόνας, το Δ.Δ. Επισκοπής, το Δ.Δ. Ζυμπραγού, το Δ.Δ. Καλυδονίας, το Δ.Δ. Καμισιανών, το Δ.Δ. Καρών Κισσάμου, το Δ.Δ. Νοχιών, το Δ.Δ. Πανεθήμου, το Δ.Δ. Ραβδούχος, το Δ.Δ. Ροδωπού και το Δ.Δ. Σπηλιάς. Συνορεύει με τους δήμους Μηθύμνης και Βουκολιών. Ο συνολικός πληθυσμός του Δήμου Κολυμβαρίου είναι 5346 κάτοικοι.

Στον παρακάτω πίνακα παρουσιάζονται αναλυτικά οι οικισμοί που αποτελούν το κάθε δημοτικό διαμέρισμα και ο πληθυσμός που αντιστοιχεί σε αυτούς σύμφωνα με την απογραφή του 2001.

Πραγματικός Πληθυσμός κατά Δήμο, Δημοτικά Διαμερίσματα και Οικισμούς		
ΚΩΔΙΚΟΣ ΑΡΙΘΜΟΣ	ΔΗΜΟΣ/ΔΗΜΟΤΙΚΟ ΔΙΑΜΕΡΙΣΜΑ/ΟΙΚΙΣΜΟΣ	ΠΛΗΘΥΣΜΟΣ
9414	ΔΗΜΟΣ ΚΟΛΥΜΒΑΡΙΟΥ	5.346
94140100	Δ.Δ. Κολυμβαρίου	1.008
94140101	Κολυμβάρι (το)	952
94140102	Μονή Οδηγητρίας Κυρίας Γωνιάς (η)	56
94140200	Δ.Δ. Αφράτων	138
94140201	Αφράτα (τα)	138
94140300	Δ.Δ. Βασιλοπούλου	105
94140301	Βασιλόπουλον (το)	72
94140302	Καρθιανά (τα)	33
94140400	Δ.Δ. Βουβών	371
94140401	Βούβαι (αι)	189
94140402	Άνω Βούβαι	19
94140403	Λουκουμιχελιανά (τα)	27
94140404	Ποντικιανά (τα)	136
94140500	Δ.Δ. Γλώσσης	214
94140501	Γλώσσα (η)	90
94140502	Μοθιανά (τα)	100
94140503	Σκαφιώται (οι)	24
94140600	Δ.Δ. Δελιανών	213
94140601	Δελιανά (τα)	80
94140602	Γρα Κερά (η)	37
94140603	Καλάμιον (το)	17
94140604	Καμάρα (η)	57
94140605	Πύργος (ο)	22
94140700	Δ.Δ. Δρακόνας	241
94140701	Δρακόνα (η)	174
94140702	Γερακιανά (τα)	67
94140800	Δ.Δ. Επισκοπής	303
94140801	Επισκοπή (η)	102
94140802	Άγιος Αντώνιος (ο)	75
94140803	Άστρικας (ο)	126
94140900	Δ.Δ. Ζυμπραγού	127
94140901	Ζυμπραγός (ο)	72
94140902	Άγιος Γεώργιος (ο)	29
94140903	Δρομόνερον (το)	26
94141000	Δ.Δ. Καλυδονίας	351
94141001	Καλυδονία (η)	137
94141002	Βένιον (το)	19
94141003	Καμάρα (η)	115
94141004	Κουμούλιον (το)	12
94141005	Μελισσουργείον (το)	68
94141100	Δ.Δ. Καμισιανών	540
94141101	Καμισιανά (τα)	540
94141200	Δ.Δ. Καρών Κισσάμου	206
94141201	Καρές (αι)	109
94141202	Βασιλιανά (τα)	43
94141203	Μετόχιον (το)	37
94141204	Πεταλιανά (τα)	17
94141300	Δ.Δ. Νοχιών	256

94141301	Νοχιά (τα)	191
94141302	Πλακιάλωνα (τα)	65
94141400	Δ.Δ. Πανεθήμου	145
94141401	Πανεθήμος (η)	90
94141402	Κρύα Βρύση (η)	55
94141500	Δ.Δ. Ραβδούχως	147
94141501	Ραβδούχα (η)	133
94141502	Παραλία (η)	14
94141600	Δ.Δ. Ροδωπού	485
94141601	Ροδωπός (ο)	424
94141602	Άσπρα Νερά (τα)	9
94141603	Αστράτηγος (ο)	52
94141700	Δ.Δ. Σπηλιάς	496
94141701	Σπηλιά (η)	312
94141702	Βαγι (το)	37
94141703	Δαρμαροχώριον (το)	71
94141704	Μαραθοκεφάλα (η)	76

Πίνακας 2.14. (Πηγή: www.tedkchania.gr, 2001)



Σχήμα 2.13. Πληθυσμιακή κατανομή ανά Δημοτικό Διαμέρισμα Δήμου Κολυμβαρίου

2.3.1.14. Δήμος Κρουονερίδας

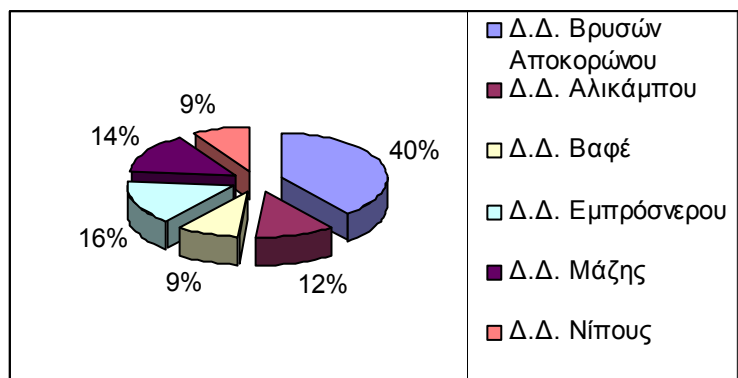
Ο Δήμος Κρουονερίδας βρίσκεται σε μια γεωγραφική έκταση 67561 στρεμμάτων (Πηγή: www.ypes.gr) και έχει έδρα του τις Βρύσες. Στο δήμο κατοικούν συνολικά, σύμφωνα με την απογραφή του 2001, 2330 κάτοικοι. Ο Δήμος Κρουονερίδας αποτελείται από έξι δημοτικά διαμερίσματα, το Δ.Δ. Βρυσών Αποκορώνου, το Δ.Δ. Αλικιάμπου, το Δ.Δ. Βαφέ, το Δ.Δ. Εμπρόσνερον, το Δ.Δ. Μάζης και το Δ.Δ. Νίπους. Συνορεύει με τους δήμους Σφακίων, Φρέ, Βάμου και Γεωργιούπολης. Πρίν από το Σχέδιο «Ι.

Καποδίστριας» αποτελείτο από τις κοινότητες Αλικάμπου, Βαφέ, Βρυσών, Εμπρόσνερου, Μάζης και Νίπους οι οποίες και καταργήθηκαν.

Στον παρακάτω πίνακα φαίνονται αναλυτικά οι οικισμοί που απαρτίζουν το κάθε δημοτικό διαμέρισμα και ο πληθυσμός που αντιστοιχεί σε καθέναν από αυτούς σύμφωνα με την απογραφή του 2001.

Πραγματικός Πληθυσμός κατά Δήμο, Δημοτικά Διαμερίσματα και Οικισμούς		
ΚΩΔΙΚΟΣ ΑΡΙΘΜΟΣ	ΔΗΜΟΣ/ΔΗΜΟΤΙΚΟ ΔΙΑΜΕΡΙΣΜΑ/ΟΙΚΙΣΜΟΣ	ΠΛΗΘΥΣΜΟΣ
9415	ΔΗΜΟΣ ΚΡΥΟΝΕΡΙΔΑΣ	2.330
94150100	Δ.Δ. Βρυσών Αποκορώνου	914
94150101	Βρύσες (οι)	848
94150102	Μετόχιον (το)	28
94150103	Φίλιππος (ο)	38
94150200	Δ.Δ. Αλικάμπου	281
94150201	Αλικάμπος (ο)	281
94150300	Δ.Δ. Βαφέ	220
94150301	Βαφές (ο)	194
94150302	Αρεβίτης (ο)	19
94150303	Αχατζηιά (η)	7
94150400	Δ.Δ. Εμπρόσνερου	376
94150401	Εμπρόσνερος (ο)	322
94150402	Βατουδιάρης (ο)	54
94150500	Δ.Δ. Μάζης	336
94150501	Μάζα (η)	88
94150502	Φονές (ο)	187
94150503	Χάμπαθα (τα)	61
94150600	Δ.Δ. Νίπους	203
94150601	Νίπος (το)	203

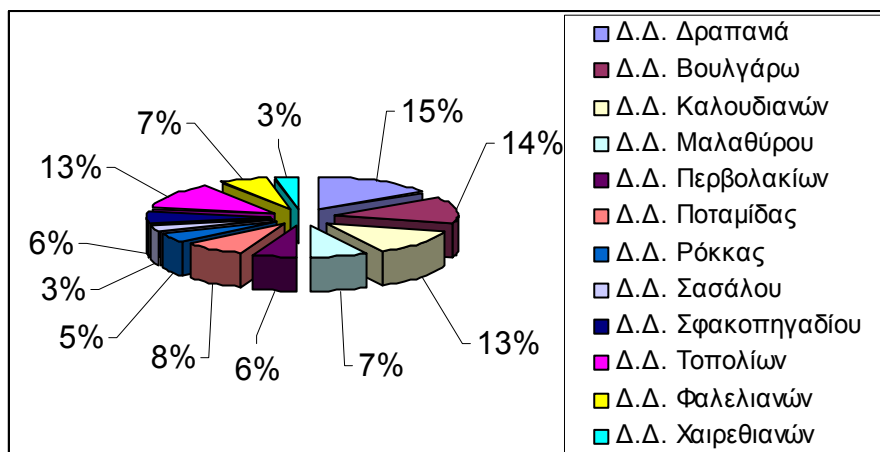
Πίνακας 2.15. (Πηγή: www.tedkchania.gr, 2001)



Σχήμα 2.14. Πληθυσμιακή κατανομή ανά Δημοτικό Διαμέρισμα Δήμου Κρυονερίδας

2.3.1.15. Δήμος Μηθύμνης

Ο Δήμος Μηθύμνης βρίσκεται σε μια γεωγραφική έκταση 54535 στρεμμάτων (Πηγή: www.ypes.gr) και η έδρα του είναι ο Δραπανιάς. Ο συνολικός πληθυσμός του Δήμου Μηθύμνης 2914 κάτοικοι. Αποτελείται από δώδεκα δημοτικά διαμερίσματα, το Δ.Δ. Δραπανιά, το Δ.Δ. Βουλγάρω, το Δ.Δ. Καλουδιανών, το Δ.Δ. Μαλαθύρου, το Δ.Δ. Περβολακίων, το Δ.Δ. Ποταμίδας, το Δ.Δ. Ρόκκας, το Δ.Δ. Σασάλου, το Δ.Δ. Σφακοπηγαδίου, το Δ.Δ. Τοπολίων, το Δ.Δ. Φαλελιανών και το Δ.Δ. Χαιρεθιανών. Πριν από το Σχέδιο «Ι. Καποδιστριας» ο Δήμος Μηθύμνης αποτελείτο από τις κοινότητες Βουλγάρω, Δραπανιά, Καλουδιανών, Μαλαθύρου, Περβολακίων, Ποταμίδας, Ρόκκας, Σασάλου, Σφακοπηγαδίου, Τοπολίων, Φαλελιανών και Χαιρεθιανών οι οποίες και καταργήθηκαν. Ακόμα, συνορεύει με τους δήμους Κισσάμου, Κολυμβαρίου, Βουκολιών, Ιναχωρίου και Καντάνου.



Σχήμα 2.15. Πληθυσμιακή κατανομή ανά Δημοτικό Διαμέρισμα Δήμου Μηθύμνης

Στον επόμενο πίνακα παρουσιάζονται αναλυτικά τα δημοτικά διαμερίσματα, οι οικισμοί και ο πληθυσμός σε αυτούς σύμφωνα με την απογραφή του 2001.

Πραγματικός Πληθυσμός κατά Δήμο, Δημοτικά Διαμερίσματα και Οικισμούς		
ΚΩΔΙΚΟΣ ΑΡΙΘΜΟΣ	ΔΗΜΟΣ/ΔΗΜΟΤΙΚΟ ΔΙΑΜΕΡΙΣΜΑ/ΟΙΚΙΣΜΟΣ	ΠΛΗΘΥΣΜΟΣ
9417	ΔΗΜΟΣ ΜΗΘΥΜΝΗΣ	2.914
94170100	Δ.Δ. Δραπανιά	464
94170101	Δραπανιάς (ο)	288
94170102	Άνω Δραπανιάς (ο)	40
94170103	Κόκκινο Μετόχι	65

94170104	Νωπήγεια (τα)	71
94170200	Δ.Δ. Βουλγάρω	396
94170201	Βουλγάρω (το)	209
94170202	Δερμιζιανά (τα)	29
94170203	Λατζιανά (τα)	21
94170204	Μάκρωνας (ο)	28
94170205	Μουρίον (το)	77
94170206	Χουδαλιανά (τα)	32
94170300	Δ.Δ. Καλουδιανών	381
94170301	Καλουδιανά (τα)	346
94170302	Κορφαλώνας (ο)	15
94170303	Κουρθιανά (τα)	20
94170400	Δ.Δ. Μαλαθύρου	214
94170401	Μαλάθυρος (η)	214
94170500	Δ.Δ. Περβολακίων	172
94170501	Περβολάκια (τα)	63
94170502	Παππαγιαννάκηδες (οι)	60
94170503	Χαρυγή (η)	49
94170600	Δ.Δ. Ποταμίδας	228
94170601	Ποταμίδα (η)	228
94170700	Δ.Δ. Ρόκκας	137
94170701	Ρόκκα (η)	71
94170702	Κερά (η)	66
94170800	Δ.Δ. Σασάλου	92
94170801	Σάσαλος (ο)	39
94170802	Κοντουδιανά (τα)	15
94170803	Μανεριανά (τα)	38
94170900	Δ.Δ. Σφακοπηγαδίου	177
94170901	Σφακοπηγάδιον (το)	81
94170902	Αρμενοχώριον (το)	47
94170903	Τριαλώνια (τα)	49
94171000	Δ.Δ. Τοπολίων	374
94171001	Τοπόλια (τα)	175
94171002	Αϊκυργιάννης (ο)	71
94171003	Καψανιανά (τα)	40
94171004	Κουτσοματάδος (ο)	62
94171005	Τσουρουνιανά (τα)	26
94171100	Δ.Δ. Φαλελιανών	190
94171101	Φαλελιανά (τα)	19
94171102	Κολένη (η)	59
94171103	Κοτσιανά (τα)	95
94171104	Λυριδιανά (τα)	17
94171200	Δ.Δ. Χαιρεθιανών	89
94171201	Χαιρεθιανά (τα)	89

Πίνακας 2.16. (Πηγή: www.tedkchania.gr, 2001)

2.3.1.16. Δήμος Μουσούρων

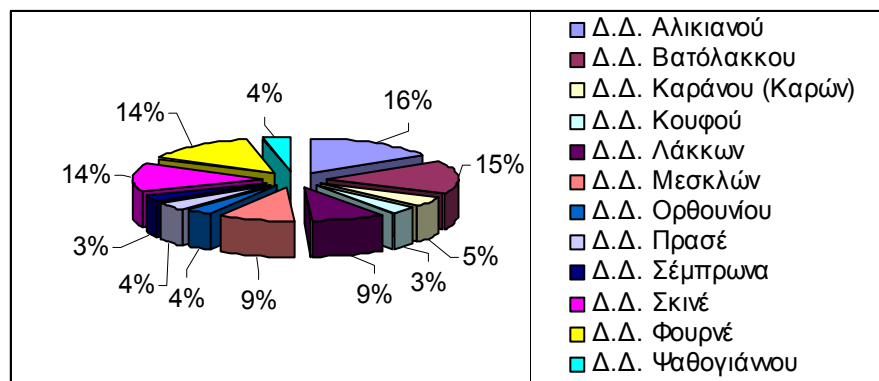
Ο Δήμος Μουσούρων βρίσκεται σε μια γεωγραφική έκταση 191744 στρεμμάτων (Πηγή: www.ypes.gr) και έχει έδρα τον Αλικιανό. Στα δώδεκα δημοτικά διαμερίσματα του δήμου κατοικούν συνολικά 4775 άτομα. Τα δημοτικά διαμερίσματα είναι το Δ.Δ. Αλικιανού, το Δ.Δ. Βατόλακκου, το Δ.Δ. Καράνου, το Δ.Δ. Κουφού, το Δ.Δ. Κουφού, το Δ.Δ. Λάκκων, το Δ.Δ. Μεσκλών, το Δ.Δ. Ορθουνίου, το Δ.Δ. Πρασέ, το Δ.Δ. Σέμπρων, το Δ.Δ. Σκινέ, το Δ.Δ. Φουρνέ και το Δ.Δ. Ψαθογιάννου. Πρίν από το Σχέδιο «Ι. Καποδίστριας» ο Δήμος Μουσούρων αποτελείτο από τις κοινότητες Αλικιανού, Βατολάκκου, Καράνου, Κουφού, Λάκκων, Μεσκλών, Ορθουνίου, Πρασέ, Σέμπρων, Σκινέ, Φουρνέ και Ψαθογιάννου οι οποίες και καταργήθηκαν. Ο Δήμος Μουσούρων συνορεύει με τους δήμους Σφακίων, Θερίσσου, Καντάνου, Ανατολικού Σελίνου, Βουκολιών και Πλατανιά.

Στον παρακάτω πίνακα παρουσιάζονται αναλυτικά οι οικισμοί του κάθε δημοτικού διαμερίσματος του δήμου Μουσούρων και ο πληθυσμός αυτών σύμφωνα με την απογραφή του 2001.

Πραγματικός Πληθυσμός κατά Δήμο, Δημοτικά Διαμερίσματα και Οικισμούς		
ΚΩΔΙΚΟΣ ΑΡΙΘΜΟΣ	ΔΗΜΟΣ/ΔΗΜΟΤΙΚΟ ΔΙΑΜΕΡΙΣΜΑ/ΟΙΚΙΣΜΟΣ	ΠΛΗΘΥΣΜΟΣ
9416	ΔΗΜΟΣ ΜΟΥΣΟΥΡΩΝ	4.755
94160100	Δ.Δ. Αλικιανού	785
94160101	Αλικιανός (ο)	785
94160200	Δ.Δ. Βατόλακκου	754
94160201	Βατόλακκος (ο)	739
94160202	Σκονίζον (το)	19
94160300	Δ.Δ. Καράνου (Καρών)	217
94160301	Καρές (αι)	55
94160302	Καράνος (ο)	162
94160400	Δ.Δ. Κουφού	149
94160401	Κουφός (ο)	149
94160500	Δ.Δ. Λάκκων	431
94160501	Λάκκοι (οι)	356
94160502	Ασκορδαλός (ο)	47
94160503	Ομαλός (ο)	28
94160600	Δ.Δ. Μεσκλών	441
94160601	Μεσκλά (τα)	406
94160602	Ζούρβα (η)	35
94160700	Δ.Δ. Ορθουνίου	172
94160701	Ορθούνιον (το)	131
94160702	Λαγγός (ο)	41

94160800	Δ.Δ. Πρασέ	194
94160801	Πρασές (ο)	109
94160802	Νέα Ρούματα (τα)	61
94160803	Χωστή (η)	24
94160900	Δ.Δ. Σέμπρωνα	131
94160901	Σέμπρωνας (ο)	131
94161000	Δ.Δ. Σκινέ	643
94161001	Σκινές (ο)	589
94161002	Χλιαρόν (το)	54
94161100	Δ.Δ. Φουρνέ	663
94161101	Φουρνές (ο)	663
94161200	Δ.Δ. Ψαθογιάννου	175
94161201	Ψαθόγιαννος (ο)	111
94161202	Μπαπιόλος (ο)	64

Πίνακας 2.17. (Πηγή: www.tedkchania.gr, 2001)



Σχήμα 2.16. Πληθυσμιακή κατανομή ανά Δημοτικό Διαμέρισμα Δήμου Μουσούρων

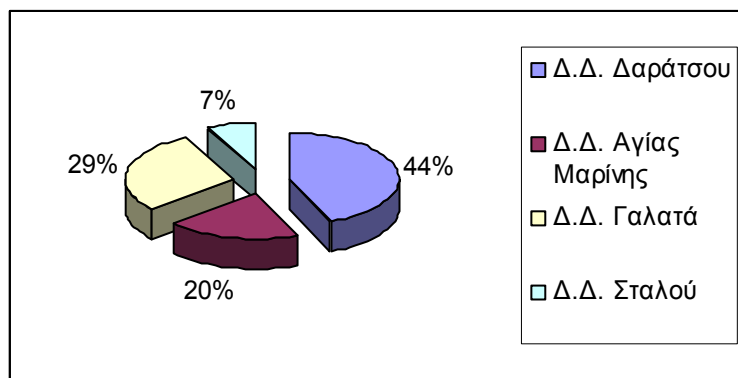
2.3.1.17. Δήμος Νέας Κυδωνίας

Ο Δήμος Νέας Κυδωνίας βρίσκεται σε μια γεωγραφική έκταση 12072 στρεμμάτων (Πηγή: www.ypes.gr) και έχει έδρα τον Γαλατά. Ο πληθυσμός του δήμου είναι 7301 κάτοικοι. Ο Δήμος Νέας Κυδωνίας αποτελείται από τέσσερα δημοτικά διαμερίσματα, το Δ.Δ. Δαράτσου, το Δ.Δ. Αγίας Μαρίνης, το Δ.Δ. Γαλατά και το Δ.Δ. Σταλού. Πριν απο το σχέδιο «Ι. Καποδίστριας» ο Δήμος Νέας Κυδωνίας αποτελείτο απο τον τέως Δήμο Νέας Κυδωνίας και απο την κοινότητα Αγίας Μαρίνης. Ακόμα, συνορεύει με τους δήμους Χανίων, Θερίσσου, Πλατανιά και Ελευθερίου Βενιζέλου.

Στον παρακάτω πίνακα παρουσιάζονται τα δημοτικά διαμερίσματα, οι οικισμοί και ο πληθυσμός που αντιστοιχεί σε καθένα από αυτά σύμφωνα με την απογραφή του 2001.

Πραγματικός Πληθυσμός κατά Δήμο, Δημοτικά Διαμερίσματα και Οικισμούς		
ΚΩΔΙΚΟΣ ΑΡΙΘΜΟΣ	ΔΗΜΟΣ/ΔΗΜΟΤΙΚΟ ΔΙΑΜΕΡΙΣΜΑ/ΟΙΚΙΣΜΟΣ	ΠΛΗΘΥΣΜΟΣ
9418	ΔΗΜΟΣ ΝΕΑΣ ΚΥΔΩΝΙΑΣ	7.301
94180100	Δ.Δ. Δαράτσου	3.209
94180101	Δαράτσος (ο)	3.209
94180200	Δ.Δ. Αγίας Μαρίνης	1.448
94180201	Αγία Μαρίνα (η)	1.448
94180202	Άγιοι Θεόδωροι (οι) (νησίς)	0
94180300	Δ.Δ. Γαλατά	2.120
94180301	Γαλατάς (ο)	2.120
94180400	Δ.Δ. Σταλού	524
94180401	Σταλός (ο)	524

Πίνακας 2.18. (Πηγή: www.tedkchania.gr, 2001)



Σχήμα 2.17. Πληθυσμιακή κατανομή ανά Δημοτικό Διαμέρισμα Δήμου Νέας Κυδωνίας

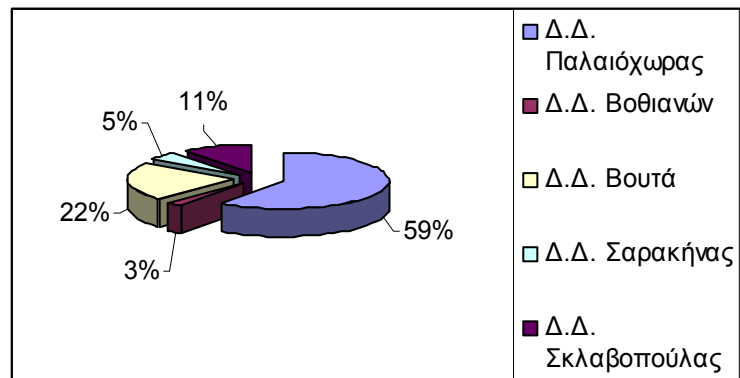
2.3.1.18. Δήμος Πελεκάνου

Ο Δήμος Πελεκάνου βρίσκεται σε μια γεωγραφική έκταση 96807 στρέμματος (Πηγή: www.ypes.gr) και έχει έδρα του την Παλαιόχωρα. Στο δήμο κατοικούν 4259 άτομα, σύμφωνα με την απογραφή του 2001. Τα δημοτικά του διαμερίσματα είναι πέντε, το Δ.Δ. Παλαιόχωρας, το Δ.Δ. Βοθιανών, το Δ.Δ. Βουτά, το Δ.Δ. Σαρακήνας και το Δ.Δ. Σιλαβοπούλας. Συνορεύει με τους δήμους Ιναχωρίου, Καντάνου και Ανατολικού Σελίνου. Πριν από το Σχέδιο «Ι. Καποδίστριας» ο Δήμος Πελεκάνου αποτελείτο από τον τότε Δήμο Πελεκάνου και τις κοινότητες Παλαιόχωρας και Σαρακήνας οι οποίες και καταργήθηκαν.

Στον παρακάτω πίνακα παρουσιάζονται αναλυτικά οι πληθυσμοί σε κάθε δημοτικό διαμέρισμα και οικισμού του Δήμου Πελεκάνου σύμφωνα με την απογραφή του 2001.

Πραγματικός Πληθυσμός κατά Δήμο, Δημοτικά Διαμερίσματα και Οικισμούς		
ΚΩΔΙΚΟΣ ΑΡΙΘΜΟΣ	ΔΗΜΟΣ/ΔΗΜΟΤΙΚΟ ΔΙΑΜΕΡΙΣΜΑ/ΟΙΚΙΣΜΟΣ	ΠΛΗΘΥΣΜΟΣ
9419	ΔΗΜΟΣ ΠΕΛΕΚΑΝΟΥ	4.259
94190100	Δ.Δ. Παλαιόχωρας	2.553
94190101	Παλαιόχωρα (η)	2.213
94190102	Αγία Τριάς (η)	19
94190103	Αζογυρές (ο)	42
94190104	Άνυδροι (οι)	40
94190105	Ασφενδιές (ο)	33
94190106	Αχλαδιάκες (οι)	31
94190107	Βλιτιάς (ο)	40
94190108	Κάλαμος (ο)	20
94190109	Πλατανές (ο)	7
94190110	Προδρόμιον (το)	46
94190111	Σπανιάκος (ο)	62
94190200	Δ.Δ. Βοθιανών	114
94190201	Καματερά (τα)	15
94190202	Αρχοντικόν (το)	9
94190203	Μουστάκος (ο)	67
94190205	Φαράγγι (το)	23
94190300	Δ.Δ. Βουτά	941
94190301	Βουτάς (ο)	61
94190302	Άγιος Παύλος (ο)	2
94190303	Αζογυρές (ο)	4
94190304	Γιαλός (ο)	774
94190305	Κίτυρος (η)	31
94190306	Κοντοκυνήγιον (το)	16
94190307	Λιβάδιον (το)	6
94190308	Πλάτανος (ο)	17
94190309	Χασίον (το)	30
94190400	Δ.Δ. Σαρακήνας	202
94190401	Σαρακήνα (η)	117
94190402	Γρηγοριανά (τα)	27
94190403	Σταυρός (ο)	23
94190404	Χονδρός (ο)	35
94190500	Δ.Δ. Σκλαβοπούλας	449
94190501	Σκλαβοπούλα (η)	51
94190502	Αγία Κυριακή (η)	210
94190503	Άγιοι Θεόδωροι (οι)	23
94190504	Καλαμιάς (ο)	21
94190505	Λαγκαδάς (ο)	30
94190506	Λάκκος Σκλαβοπούλας (ο)	20
94190507	Μανιατιανά (τα)	94

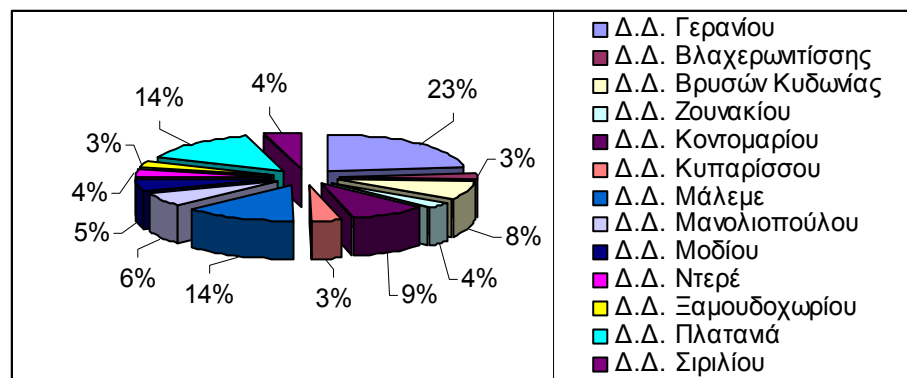
Πίνακας 2.19. (Πηγή: www.tedkchania.gr, 2001)



Σχήμα 2.18. Πληθυσμιακή κατανομή ανά Δημοτικό Διαμέρισμα Δήμου Πελεκανού

2.3.1.19. Δήμος Πλατανιά

Ο Δήμος Πλατανιά βρίσκεται σε μια γεωγραφική έκταση 74932 στρεμμάτων (Πηγή: www.ypes.gr) και έχει έδρα το Γεράνι. Αποτελείται από δεκατρία δημοτικά διαμερίσματα. Αυτά είναι το Δ.Δ. Γερανίου, το Δ.Δ. Βλαχερωνίτισης, το Δ.Δ. Βρυσών Κυδωνίας, το Δ.Δ. Ζουνακίου, το Δ.Δ. Κοντομαρίου, το Δ.Δ. Κυπαρίσσου, το Δ.Δ. Μάλεμε, το Δ.Δ. Μανολιοπούλου, το Δ.Δ. Μοδίου, το Δ.Δ. Ντερέ, το Δ.Δ. Ξαμουδοχωρίου, το Δ.Δ. Πλατανιά και το Δ.Δ. Σιριλίου. Ο συνολικός πληθυσμός του Δήμου Πλατανιά είναι 5225 κάτοικοι. Πρίν απο το Σχέδιο «Ι. Καποδίστριας» ο Δήμος Πλατανιά αποτελείτο απο τις κοινότητες Βλαχερωνίτισης, Βρυσών, Γερανίων, Ζουνακίου, Κοντομαρίου, Κυπαρίσσου, Μάλεμε, Μανολιοπούλου, Μοδίου, Ντερέ, Ξαμουδοχωρίου, Πλατανιά και Σιριλίου οι οποίες και καταργήθηκαν. Ακόμα, συνορεύει με τους δήμους Νέας Κυδωνίας, Βουκολιών, Μουσούρων και Θερύσου.



Σχήμα 2.19. Πληθυσμιακή κατανομή ανά Δημοτικό Διαμέρισμα Δήμου Πλατανιά

Στον παρακάτω πίνακα παρουσιάζονται αναλυτικά οι οικισμοί που αποτελούν το κάθε δημοτικό διαμέρισμα και ο πληθυσμός που αντιστοιχεί σε αυτούς σύμφωνα με την απογραφή του 2001.

Πραγματικός Πληθυσμός κατά Δήμο, Δημοτικά Διαμερίσματα και Οικισμούς		
ΚΩΔΙΚΟΣ ΑΡΙΘΜΟΣ	ΔΗΜΟΣ/ΔΗΜΟΤΙΚΟ ΔΙΑΜΕΡΙΣΜΑ/ΟΙΚΙΣΜΟΣ	ΠΛΗΘΥΣΜΟΣ
9420	ΔΗΜΟΣ ΠΛΑΤΑΝΙΑ	5.225
94200100	Δ.Δ. Γερανίου	1.222
94200101	Γεράνι (το)	666
94200102	Λουτράκιον (το)	110
94200103	Παλαιόν Γεράνιον (το)	446
94200200	Δ.Δ. Βλαχερωνίτισης	145
94200201	Βλαχερωνίτισσα (η)	145
94200300	Δ.Δ. Βρυσών Κυδωνίας	413
94200301	Βρύσαι (αι)	245
94200302	Πατελλάριον (το)	168
94200400	Δ.Δ. Ζουνακίου	183
94200401	Ζουνάκιον (το)	59
94200402	Λίμνη (η)	124
94200500	Δ.Δ. Κοντομαρτίου	460
94200501	Κοντομάριον (το)	235
94200502	Κοιλάδα (η)	40
94200503	Μετόχιον (το)	128
94200504	Ξηροκάμπιον (το)	57
94200600	Δ.Δ. Κυπαρίσσου	168
94200601	Κυπάρισσος (ο)	118
94200602	Μαρουλιαχιανά (τα)	50
94200700	Δ.Δ. Μάλεμε	708
94200701	Μάλεμε (το)	708
94200800	Δ.Δ. Μανολιοπούλου	327
94200801	Μανολιόπουλον (το)	258
94200802	Αποθήκαι (αι)	69
94200900	Δ.Δ. Μοδίου	268
94200901	Μόδιον (το)	268
94201000	Δ.Δ. Ντερέ	196
94201001	Ντερές (ο)	172
94201002	Παππαδιανά (τα)	24
94201100	Δ.Δ. Ξαμουδοχωρίου	161
94201101	Ξαμουδοχώριον (το)	161
94201200	Δ.Δ. Πλατανιά	744
94201201	Πλατανιάς (ο)	744
94201300	Δ.Δ. Σιγιλίου	230
94201301	Σιγίλιον (το)	136
94201302	Ελληνικόν (το)	55
94201303	Μετόχιον Σιγιλίου (το)	39

Πίνακας 2.20 (Πηγή: www.tedkchania.gr, 2001)

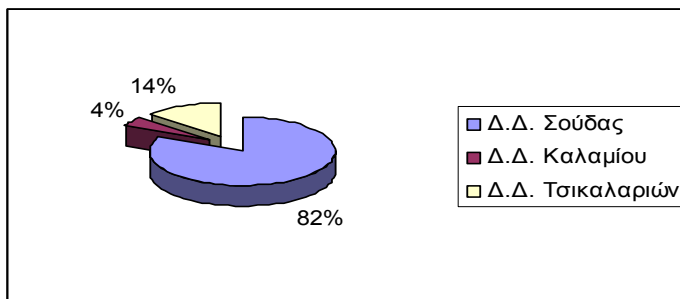
2.3.1.20. Δήμος Σούδας

Ο Δήμος Σούδας βρίσκεται σε μια έκταση 22007 στρεμμάτων (Πηγή: www.ypes.gr) και αποτελείται από τρία δημοτικά διαμερίσματα τα οποία είναι το Δ.Δ. Σούδας, το Δ.Δ. Καλαμίου και το Δ.Δ. Τσικαλαριών. Συνορεύει με τους δήμους Χανίων, Ακρωτηρίου, Ελευθερίου Βενιζέλου, Κεραμίων και Αρμένων. Συνολικά έχει πληθυσμό 7840 κατοίκους και έδρα τη Σούδα. Πριν απο το Σχέδιο «Ι. Καποδίστριας» ο Δήμος Σούδας αποτελείτο απο τον τέως Δήμο Σούδας καθώς και απο τις κοινότητες Καλαμίου και Τσικαλαριών.

Στον ακόλουθο πίνακα παρουσιάζονται αναλυτικά οι οικισμοί του κάθε δημοτικού διαμερίσματος και ο αριθμός των κατοίκων σε καθένα από αυτά σύμφωνα με την απογραφή του 2001.

Πραγματικός Πληθυσμός κατά Δήμο, Δημοτικά Διαμερίσματα και Οικισμούς		
ΚΩΔΙΚΟΣ ΑΡΙΘΜΟΣ	ΔΗΜΟΣ/ΔΗΜΟΤΙΚΟ ΔΙΑΜΕΡΙΣΜΑ/ΟΙΚΙΣΜΟΣ	ΠΛΗΘΥΣΜΟΣ
9421	ΔΗΜΟΣ ΣΟΥΔΑΣ	7.840
94210100	Δ.Δ. Σούδας	6.425
94210101	Σούδα (η)	6.384
94210102	Πλατάνι (το)	41
94210103	Σούδα (η) (νησίς)	0
94210200	Δ.Δ. Καλαμίου	337
94210201	Απτέρα (τα)	254
94210202	Καλάμι (το)	83
94210300	Δ.Δ. Τσικαλαριών	1.078
94210301	Τσικαλαριά (τα)	1.078

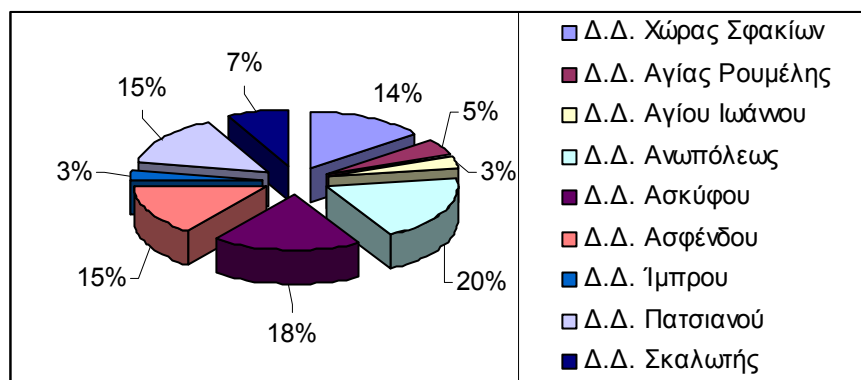
Πίνακας 2.21. (Πηγή: www.tedkchania.gr, 2001)



Σχήμα 2.20. Πληθυσμιακή κατανομή ανά Δημοτικό Διαμέρισμα Δήμου Σούδας

2.3.1.21. Δήμος Σφακίων

Ο Δήμος Σφακίων βρίσκεται σε μια γεωγραφική έκταση 467589 στρεμμάτων (Πηγή: www.ypes.gr) και έχει έδρα τη Χώρα Σφακίων. Στα εννιά δημοτικά διαμερίσματα του δήμου κατοικούν συνολικά 2446 άτομα. Τα δημοτικά διαμερίσματα του Δήμου Σφακίων είναι το Δ.Δ. Χώρας Σφακίων, το Δ.Δ. Αγίας Ρουμέλης, το Δ.Δ. Αγίου Ιωάννου, το Δ.Δ. Ανωπόλεως, το Δ.Δ. Ασκύφου, το Δ.Δ. Ασφένδου, το Δ.Δ. Ίμπρου, το Δ.Δ. Πατσιανού και το Δ.Δ. Σκαλωτής. Πριν από το Σχέδιο «Ι. Καποδιστριας» ο Δήμος Σφακίων αποτελείτο από τις κοινότητες Αγίας Ρουμέλης, Αγίου Ιωάννου, Ανωπόλεως, Ασκύφου, Ίμπρου, Πατσιανού, Σκαλωτής και Χώρας Σφακίων οι οποίες και καταργήθηκαν. Ακόμα, ο Δήμος Σφακίων συνορεύει με τους δήμους Ανατολικού Σελίνου, Κεραμίων, Κρουνερίδας, Θερίσου, Αρμένων, Μουσούρων, Φρέ, Γεωργιούπολης καθώς και με την Κοινότητα Άση Γωνιάς.



Σχήμα 2.21. Πληθυσμιακή κατανομή ανά Δημοτικό Διαμέρισμα Δήμου Σφακίων

Στον παρακάτω πίνακα παρουσιάζονται αναλυτικά οι οικισμοί του κάθε δημοτικού διαμερίσματος του δήμου Σφακίων και ο πληθυσμός αυτών σύμφωνα με την απογραφή του 2001.

Πραγματικός Πληθυσμός κατά Δήμο, Δημοτικά Διαμερίσματα και Οικισμούς		
ΚΩΔΙΚΟΣ ΑΡΙΘΜΟΣ	ΔΗΜΟΣ/ΔΗΜΟΤΙΚΟ ΔΙΑΜΕΡΙΣΜΑ/ΟΙΚΙΣΜΟΣ	ΠΛΗΘΥΣΜΟΣ
9422	ΔΗΜΟΣ ΣΦΑΚΙΩΝ	2.446
94220100	Δ.Δ. Χώρας Σφακίων	351
94220101	Χώρα Σφακίων (η)	278
94220102	Βριτομάρτης (η)	0
94220103	Κομιτάδες (οι)	73
94220200	Δ.Δ. Αγίας Ρουμέλης	125
94220201	Αγία Ρουμέλη (η)	121
94220202	Παλαιά Αγία Ρουμέλη (η)	4
94220300	Δ.Δ. Αγίου Ιωάννου	80
94220301	Άγιος Ιωάννης (ο)	65
94220302	Αράδαινα (η)	15
94220400	Δ.Δ. Ανωπόλεως	468
94220401	Ανώπολις (η)	370
94220402	Λιβαριανά (τα)	17
94220403	Λουτρών (το)	81
94220500	Δ.Δ. Ασχύφου	444
94220501	Αμμουδάριον (το)	200
94220502	Γωνίον (το)	44
94220503	Καρές (αι)	156
94220504	Πετρέες (ο)	44
94220600	Δ.Δ. Ασφένδου	362
94220601	Άσφενδος (ο)	0
94220602	Άγιος Νεκτάριος (ο)	81
94220603	Βουβάς (ο)	204
94220604	Νομικιανά (τα)	77
94220700	Δ.Δ. Ίμπρου	73
94220701	Ίμπρος (η)	51
94220702	Βρασκάς (ο)	22
94220800	Δ.Δ. Πατσιανού	362
94220801	Πατσιανός (ο)	131
94220802	Καλλιμαράτης (ο)	16
94220803	Καψοδάσος (ο)	62
94220804	Φραγκοκάστελλο (το)	153
94220900	Δ.Δ. Σκαλωτής	181
94220901	Σκαλωτή (η)	125
94220902	Αργουλέες (ο)	56

Πίνακας 2.22. (Πηγή: www.tedkchania.gr, 2001)

2.3.1.22. Δήμος Φρέ

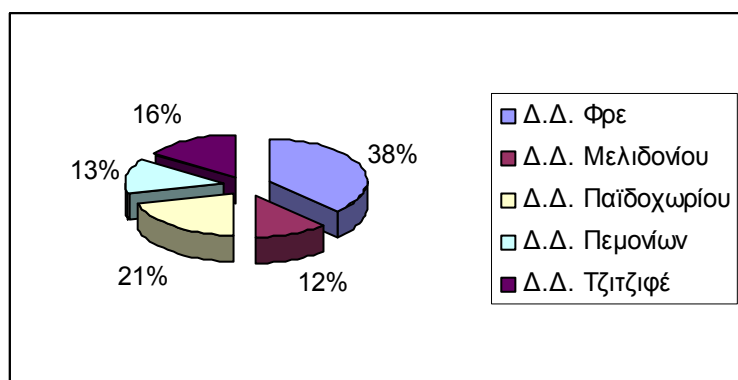
Ο Δήμος Φρέ βρίσκεται σε μια γεωγραφική έκταση 53819 στρεμμάτων (Πηγή: www.ypes.gr) και έχει έδρα τον Φρέ. Αποτελείται από πέντε δημοτικά διαμερίσματα, τα οποία είναι το Δ.Δ. Φρέ, το Δ.Δ. Μελιδονίου, το Δ.Δ. Παιδοχωρίου, το Δ.Δ.

Πεμονίων και το Δ.Δ. Τζιτζιφέ. Συνολικά έχει 1122 κατοίκους. Πρίν απο το Σχέδιο «Ι. Καποδιστρίας» ο Δήμος Φρέ αποτελείτο απο τις κοινότητες Μελιδονίου, Παιδοχωρίου, Πεμονίων, Τζιτζιφέ και Φρέ οι οποίες και καταργήθηκαν. Ακόμα, ο Δήμος Φρέ συνορεύει με τους δήμους Σφακίων, Αρμένων, Βάμου και Κρυονερίδας.

Στον ακόλουθο πίνακα παρουσιάζονται αναλυτικά οι οικισμοί των δημοτικών διαμερισμάτων, σε ποιο δημοτικό διαμέρισμα ανήκουν και ο αριθμός των κατοίκων σε αυτούς, σύμφωνα με την απογραφή του 2001.

Πραγματικός Πληθυσμός κατά Δήμο, Δημοτικά Διαμερίσματα και Οικισμούς		
ΚΩΔΙΚΟΣ ΑΡΙΘΜΟΣ	ΔΗΜΟΣ/ΔΗΜΟΤΙΚΟ ΔΙΑΜΕΡΙΣΜΑ/ΟΙΚΙΣΜΟΣ	ΠΛΗΘΥΣΜΟΣ
9423	ΔΗΜΟΣ ΦΡΕ	1.122
94230100	Δ.Δ. Φρε	424
94230101	Φρες (ο)	424
94230200	Δ.Δ. Μελιδονίου	138
94230201	Μελιδόνιον (το)	138
94230300	Δ.Δ. Παϊδοχωρίου	235
94230301	Παϊδοχώριον (το)	114
94230302	Άγιοι Πάντες (οι)	121
94230400	Δ.Δ. Πεμονίων	150
94230401	Πεμόνια (τα)	150
94230500	Δ.Δ. Τζιτζιφέ	175
94230501	Τζιτζιφές (ο)	175

Πίνακας 2.23. (Πηγή: www.tedkchania.gr, 2001)



Σχήμα 2.22. Πληθυσμιακή κατανομή ανά Δημοτικό Διαμέρισμα Δήμου Φρέ

2.3.1.23. Δήμος Χανίων

Ο Δήμος Χανίων είναι ο μεγαλύτερος σε πληθυσμό έκταση του δήμου με 53373 κατοίκους, σύμφωνα με την απογραφή του 2001, και έχει έδρα του τα Χανιά. Αποτελείται από ένα μοναδικό δημοτικό διαμέρισμα, το Δ.Δ. Χανίων. Βρίσκεται σε μια γεωγραφική έκταση 12564 στρεμμάτων και γεωγραφικά συνορεύει με τους Δήμους Νέας Κυδωνίας, Ακρωτηρίου, Σούδας και Ελευθερίου Βενιζέλου. Το Σχέδιο «Ι. Καποδίστριας» δεν επέφερε καμία αλλαγή στο Δήμο Χανίων.

Πραγματικός Πληθυσμός κατά Δήμο, Δημοτικά Διαμερίσματα και Οικισμούς		
ΚΩΔΙΚΟΣ ΑΡΙΘΜΟΣ	ΔΗΜΟΣ/ΔΗΜΟΤΙΚΟ ΔΙΑΜΕΡΙΣΜΑ/ΟΙΚΙΣΜΟΣ	ΠΛΗΘΥΣΜΟΣ
9401	ΔΗΜΟΣ ΧΑΝΙΩΝ	53.373
94010100	Δ.Δ. Χανίων	53.373
94010101	Χανιά (τα)	53.373

Πίνακας 2.24. (Πηγή: www.tedkchania.gr, 2001)

2.3.2 Κοινότητες του Νομού Χανίων

2.3.2.1. Κοινότητα Άση Γωνιάς

Η Κοινότητα Άση Γωνιάς βρίσκεται σε μια γεωγραφική έκταση 18273 στρεμμάτων (Πηγή: www.ypes.gr) και έχει έδρα της την Ασή Γωνιά. Αποτελείται από ένα μοναδικό κοινοτικό διαμέρισμα και έχει πληθυσμό 586 κατοίκους σύμφωνα με την απογραφή του 2001. Γεωγραφικά συνορεύει με τους δήμους Σφακίων και Γεωργιούπολης. Το Σχέδιο «Ι.Καποδίστριας» δεν επέφερε καμία αλλαγή στην Κοινότητα Άση Γωνιάς.

Πραγματικός Πληθυσμός κατά Δήμο, Δημοτικά Διαμερίσματα και Οικισμούς		
ΚΩΔΙΚΟΣ ΑΡΙΘΜΟΣ	ΔΗΜΟΣ/ΔΗΜΟΤΙΚΟ ΔΙΑΜΕΡΙΣΜΑ/ΟΙΚΙΣΜΟΣ	ΠΛΗΘΥΣΜΟΣ
9461	ΚΟΙΝΟΤΗΤΑ ΑΣΗ ΓΩΝΙΑΣ	586
94610100	Κ.Δ. Ασή Γωνιάς	586
94610101	Ασή Γωνιά (η)	586

Πίνακας 2.25. (Πηγή: www.tedkchania.gr, 2001)

2.3.2.2. Κοινότητα Γαύδου

Η Κοινότητα Γαύδου βρίσκεται σε μια γεωγραφική έκταση 32424 στρεμμάτων (Πηγή: www.ypes.gr) και έχει έδρα της τη Γαύδο. Συνολικά έχει πληθυσμό 98 κατοίκους. Αποτελείται από ένα μοναδικό κοινοτικό διαμέρισμα, το Κ.Δ. Γαύδου. Το Σχέδιο «Ι. Καποδίστριας» δεν επέφερε καμιά αλλαγή στην Κοινότητα Γαύδου.

Στον παρακάτω πίνακα παρουσιάζονται οι οικισμοί που αποτελούν το κοινοτικό διαμέρισμα Γαύδου και ο αριθμός κατοίκων σε καθένα από αυτούς σύμφωνα με την απογραφή του 2001.

Πραγματικός Πληθυσμός κατά Δήμο, Δημοτικά Διαμερίσματα και Οικισμούς		
ΚΩΔΙΚΟΣ ΑΡΙΘΜΟΣ	ΔΗΜΟΣ/ΔΗΜΟΤΙΚΟ ΔΙΑΜΕΡΙΣΜΑ/ΟΙΚΙΣΜΟΣ	ΠΛΗΘΥΣΜΟΣ
9462	ΚΟΙΝΟΤΗΤΑ ΓΑΥΔΟΥ	98
94620100	Κ.Δ. Γαύδου	98
94620101	Καστρίον (το)	23
94620102	Άμπελος (η)	6
94620103	Βατσιανά (τα)	23
94620104	Γαυδοπούλα (η) (νησίς)	3
94620105	Καραβέ (η)	16
94620106	Φώκια (η)	27

Πίνακας 2.26. (Πηγή: www.tedkchania.gr, 2001)

Κεφάλαιο 3

Έρευνα στους Ο.Τ.Α. του Νομού Χανίων

3.1. Εισαγωγή

Η παρούσα έρευνα πραγματοποιήθηκε αρχικά στους Νομούς της Κρήτης, σε συνεργασία με την Τοπική Ένωση Δήμων και Κοινοτήτων του Νομού Χανίων (ΤΕΔΚ) και αρχικός της στόχος ήταν να συμμετέχουν και οι 70 Οργανισμοί Τοπικής Αυτοδιοίκησης που υπάρχουν σε αυτούς. Καθότι όμως η συμμετοχή των Οργανισμών Τοπικής Αυτοδιοίκησης των Νομών Ρεθύμνου, Ηρακλείου και Λασιθίου ήταν πολύ μικρή, δε ήταν δυνατή η εξαγωγή συμπερασμάτων για αυτούς. Έτσι, η έρευνα επικεντρώθηκε στους Οργανισμούς Τοπικής Αυτοδιοίκησης του Νομού Χανίων οι οποίοι συμμετείχαν κατά τη συντριπτική πλειοψηφία τους.

3.2. Σχεδιασμός Ερωτηματολογίου

Η συλλογή των στοιχείων από τους Οργανισμούς Τοπικής Αυτοδιοίκησης του Νομού Χανίων έγινε με τη βοήθεια ερωτηματολογίου, το οποίο τους απεστέλει με αλληλογραφία, fax και σε ηλεκτρονική μορφή, μέσω ηλεκτρονικής αλληλογραφίας και ανάρτησης του σε ιστοσελίδα (<http://verenike.ergasya.tuc.gr/dimoi>, 2005). Επίσης, υπήρχε συνεχής τηλεφωνική επικοινωνία με τους Δήμους και τις Κοινότητες και

επιτόπια επίσκεψη σε αυτούς. Το ερωτηματολόγιο ήταν επώνυμο και η έρευνα διεξάχθη από το Μάιο έως και τον Σεπτέμβριο του 2005.

Το ερωτηματολόγιο συντάχθηκε με στόχο τη συλλογή στοιχείων για την καλύτερη αποτύπωση της «εικόνας» των Οργανισμών Τοπικής Αυτοδιοίκησης. Χωρίζεται σε τέσσερις κύριες ενότητες οι οποίες είναι:

- Προσωπικό
- Μηχανοργάνωση
- Οικονομικά Στοιχεία
- Καταγραφή Προβλημάτων

3.2.1. Προσωπικό

Στην ενότητα που ζητούνται στοιχεία για το προσωπικό υπάρχουν επτά ερωτήσεις. Στην πρώτη ερώτηση ζητείται ο αριθμός των υπαλλήλων που εργάζεται σε κάθε υπηρεσία του Δήμου ή της Κοινότητας. Οι υπηρεσίες αυτές είναι: η υπηρεσία τεχνικών έργων, η οικονομική υπηρεσία, η διοικητική υπηρεσία, η υπηρεσία καθαριότητας-ηλεκτροφωτισμού, η υπηρεσία ύδρευσης-αποχέτευσης, η υπηρεσία κοινωνικών-αθλητικών, η υπηρεσία πολιτιστικών θεμάτων, η υπηρεσία πρασίνου, η υπηρεσία πολεοδομίας και λοιπές υπηρεσίες. Στη δεύτερη ερώτηση ζητούνται οι ειδικότητες από τις οποίες απαρτίζεται το προσωπικό. Οι ειδικότητες αυτές είναι οι εργάτες, οι διοικητικοί υπάλληλοι, το εργατοτεχνικό προσωπικό, το τεχνικό προσωπικό και άλλες. Στην τρίτη ερώτηση ζητείται η σχέση εργασίας των υπαλλήλων που δουλεύουν στο Δήμο ή την Κοινότητα. Η σχέση εργασίας τους μπορεί να είναι αορίστου χρόνου, με σύμβαση, μόνιμοι ή κάποια άλλη (π.χ. εποχιακοί). Η ερώτηση είναι συνδιαστική καθώς ζητείται από τους αρμόδιους φορείς να συμπληρωθεί και η εκπαίδευση του προσωπικού. Η εκπαίδευση χωρίζεται σε τέσσερις κατηγορίες οι οποίες είναι η υποχρεωτική εκπαίδευση, η δευτεροβάθμια εκπαίδευση, η ΤΕ και η πρωτοβάθμια εκπαίδευση. Στην τέταρτη ερώτηση ζητείται το επίπεδο εκπαίδευσης των μελών του δημοτικού συμβουλίου αντιστοιχίζοντας τα μέλη στις κατηγορίες της ανώτερης/ανώτατης

εκπαίδευσης, της δευτεροβάθμιας εκπαίδευσης και της πρωτοβάθμιας εκπαίδευσης. Στην πέμπτη και την έκτη ερώτηση ζητούνται οι Δημοτικές επιχειρήσεις που το νομικό τους πρόσωπο είναι Ιδιωτικού (Ν.Π.Ι.Δ.) και Δημόσιου Δικαίου (Ν.Π.Δ.Δ.) αντίστοιχα. Επίσης ζητείται το αντικείμενο τους, πόσο προσωπικό απασχολούν και τι είδους σύμβαση έχουν οι εργαζόμενοι (αορίστου χρόνου, με σύμβαση, μόνιμοι ή άλλη). Τέλος, στην έβδομη ερώτηση ζητούνται οι επιχειρήσεις που λειτουργούν στον Δήμο ή την Κοινότητα και δεν είναι ξεχωριστά νομικά πρόσωπα (π.χ ΚΕΠ, Δημοτική Βιβλιοθήκη, Γυμναστήριο κ.α.).

3.2.2. Μηχανοργάνωση

Όσον αφορά την ενότητα της μηχανοργάνωσης υπάρχουν δέκα ερωτήσεις στο ερωτηματολόγιο. Στην πρώτη ερώτηση ζητούνται οι εταιρίες λογισμικού που υποστηρίζουν την μηχανοργάνωση του Δήμου ή της Κοινότητας και το βαθμό ικανοποίησης των χρηστών από αυτές. Η κλίμακα ικανοποίησης είναι πενταβάθμια με 1 το πολύ ικανοποιημένος έως 5 το καθόλου ικανοποιημένος. Οι πρωταρχικοί τομείς στους οποίους ενδέχεται να υπάρχει μηχανοργάνωση σε έναν Οργανισμό Τοπικής Αυτοδιοίκησης είναι το δημοτολόγιο, η οικονομική διαχείριση, το πρωτόκολλο, η ύδρευση/αποχέτευση και η μισθοδοσία. Στην δεύτερη ερώτηση ζητείται ολικά πως κρίνεται η μηχανοργάνωση του Δήμου. Είναι μια ερώτηση ολικής ικανοποίησης της μηχανοργάνωσης του Δήμου. Η τρίτη ερώτηση είναι πολλαπλής επιλογής όπου ζητείται να απαντηθεί σε ποιο στάδιο βρίσκεται η εφαρμογή του διπλογραφικού συστήματος στον Δήμο/Κοινότητα. Οι επιλογές είναι: πλήρης εφαρμογή, μερική εφαρμογή, προετοιμασία για εφαρμογή, προβλήματα δεν επιτρέπουν την εφαρμογή στο άμεσο μέλλον και φάση διερεύνησης δυνατότητας εφαρμογής. Στην τέταρτη ερώτηση ζητείται να απαντηθεί αν έχει αρχίσει απογραφή έναρξης στο Δήμο/Κοινότητα. Στην πέμπτη και έκτη ερώτηση ζητείται να απαντηθεί εάν ο Δήμος/Κοινότητα διαθέτει σύνδεση με το διαδίκτυο και ηλεκτρονικό ταχυδρομείο αντίστοιχα. Στην έβδομη και όγδοη ερώτηση ζητείται το πλήθος των υπαλλήλων του Δήμου/Κοινότητα που χρησιμοποιούν ηλεκτρονικούς υπολογιστές και πόσοι από αυτούς γνωρίζουν να στέλνουν και να λαμβάνουν ηλεκτρονική αλληλογραφία. Οι δύο αυτές ερωτήσεις είναι χαρακτηριστικές της ικανότητας των υπαλλήλων να ανταποκριθούν στις νέες τεχνολογίες. Τέλος, στις

ερωτήσεις εννιά και δέκα ζητείται να απαντηθεί αν ο Δήμος/Κοινότητα χρησιμοποιεί το Σύστημα Γεωγραφικών Πληροφοριών (G.I.S.) και αν ναι, με ποια εφαρμογή.

3.2.3. Οικονομικά στοιχεία

Στην ενότητα των οικονομικών στοιχείων ζητείται ο διαμορφωμένος προϋπολογισμός, τα βεβαιωθέντα τακτικά έσοδα, τα εισπραχθέντα έσοδα, τα βεβαιωθέντα έκτακτα έσοδα, τα εισπραχθέντα έκτακτα έσοδα, το σύνολο των βεβαιωθέντων εσόδων, το σύνολο των πραγματοποιηθέντων εσόδων, τα έσοδα από το Ε.Π.Τ.Α., οι κεντρικοί αυτοτελείς πόροι (Κ.Α.Π.), τα δάνεια, οι δαπάνες για έργα και οι δαπάνες για τη μηχανοργάνωση για τα έτη 2001 έως και 2004. Μέσα από αυτά τα οικονομικά στοιχεία μπορούν να υπολογιστούν οι επιλεγμένοι οικονομικοί δείκτες της μελέτης.

3.2.4. Καταγραφή προβλημάτων

Στην ενότητα της καταγραφής προβλημάτων παρατίθενται επτά σημαντικά προβλήματα που αντιμετωπίζουν οι Δήμοι/Κοινότητες. Αυτά είναι η έλλειψη πόρων, προβλήματα οργάνωσης υπηρεσιών, προβλήματα προσωπικού (έλλειψη, μη κατάλληλα καταρτισμένο), προβλήματα μηχανοργάνωσης, προβλήματα υλικοτεχνικής υποδομής, προβλήματα τεχνογνωσίας και προβλήματα σχετικά με τη δημόσια «εικόνα» του Δήμου ή της Κοινότητας. Αυτό που ζητείται από τους Οργανισμούς Τοπικής Αυτοδιοίκησης είναι να κατατάξουν αυτά τα προβλήματα, αριθμώντας τα, από αυτό που θεωρούν πιο σημαντικό (ένα) στο λιγότερο σημαντικό (επτά).

3.3. Δείκτες

Το σημαντικότερο κριτήριο για το σχεδιασμό του ερωτηματολογίου αποτέλεσε η επιλογή κατάλληλων δεικτών που θα μπορούσαν να δώσουν σημαντικές πληροφορίες για

τους Οργανισμούς Τοπικής Αυτοδιοίκησης και να προσδιορίσουν την θέση στην οποία βρίσκονται, τα σημεία στα οποία πάσχουν και τα σημεία στα οποία πλεονεκτούν.

Οι κατάλληλων αυτοί δείκτες καθόρισαν τα στοιχεία που θα έπρεπε να ζητηθούν από τους Δήμους και τις Κοινότητες. Η επιλογή τους αποτέλεσε το πιο κρίσιμο σημείο κατά τη διάρκεια της μελέτης καθώς θα ήταν πολύ δύσκολο εκ των υστέρων να συγκεντρωθούν απαραίτητα στοιχεία που τυχόν θα έλειπαν από το ερωτηματολόγιο.

Ο κύριος άξονας με βάση τον οποίο επιλέχθηκαν ήταν ο προσδιορισμός προβλημάτων που αντιμετωπίζουν οι Δήμοι και οι Κοινότητες ούτως ώστε να είναι σε θέση να τα γνωρίζουν για να λάβουν τις κατάλληλες διορθωτικές αποφάσεις. Για να είναι δυνατή η εξέλιξη κάποιου προβλήματος είναι απαραίτητο το πρόβλημα να είναι πρώτα γνωστό. Ακόμα, λόγω του ότι δεν έχει εφαρμοστεί το διπλογραφικό σύστημα σε όλους τους Δήμους και τις Κοινότητες του Νομού Χανίων κρίθηκε εξαιρετικά δύσκολη η συλλογή οικονομικών στοιχείων από τους Ο.Τ.Α. που εφαρμόζουν Δημόσια λογιστική (απλογραφικό σύστημα) καθώς θα αποτελούσε μια χρονοβόρα διαδικασία. Επίσης, δε μπορούσαν να χρησιμοποιηθούν δείκτες οι οποίοι βρίσκουν εφαρμογή σε Ανώνυμες Εταιρίες λόγω των ιδιοτήτων που παρουσιάζουν οι Ο.Τ.Α. ως μη κερδοσκοπικοί οργανισμοί. Οι δείκτες επιλέχθηκαν σε συνεργασία με στελέχη της Τοπικής Αυτοδιοίκησης τα οποία γνωρίζουν σε βάθος τα προβλήματα των Ο.Τ.Α.. Ταυτόχρονα ελήφθησαν υπ' όψη δείκτες από Διεθνή Βιβλιογραφία που έχουν χρησιμοποιηθεί σε παρόμοιες μελέτες [11], [15].

Οι δείκτες που χρησιμοποιήθηκαν χωρίζονται στις ακόλουθες πέντε κατηγορίες:

- Δημογραφικοί δείκτες
- Δείκτες εξυπηρέτησης
- Δείκτες Μηχανογράφησης
- Οικονομικοί Δείκτες Εσόδων
- Οικονομικοί Δείκτες Εξόδων

Συγκεκριμένα, οι *Δημογραφικοί Δείκτες* που χρησιμοποιήθηκαν είναι οι ακόλουθοι:

$$\frac{\text{Αριθμός δημοτικών διαμερισμάτων}}{\text{Γεωγραφική έκταση}} \quad (1)$$

Ο Δείκτης 1 μας δίνει τη μέση γεωγραφική έκταση που έχουν τα δημοτικά διαμερίσματα κάθε Δήμου και Κοινότητας.

$$\text{Γεωγραφική έκταση/Κάτοικο} \quad (2)$$

Ο Δείκτης 2 μας δείχνει πόσο πυκνοκατοικημένος είναι ο κάθε Δήμος και Κοινότητα.

Ο *Δείκτης Εξυπηρέτησης* που επιλέχθηκε είναι ο εξής:

$$\text{Συνολικός αριθμός κατοίκων/Υπάλληλο} \quad (3)$$

Ο κάθε Δήμος και Κοινότητα υποστηρίζεται από έναν αριθμό υπαλλήλων που εργάζονται στο Δήμο ή την Κοινότητα καθώς επίσης και από ακόμα έναν αριθμό υπαλλήλων που εργάζονται στις Δημοτικές ή τις Κοινοτικές επιχειρήσεις αντίστοιχα. Το σύνολο αυτών των υπαλλήλων έχει την πολύ σημαντική ευθύνη της εξυπηρέτησης των πολιτών. Ο Δείκτης 3 δείχνει τον αριθμό των κατοίκων που αντιστοιχούν σε κάθε υπάλληλο του Δήμου ή της Κοινότητας, δηλαδή πόσους κατοίκους εξυπηρετεί ο κάθε υπάλληλος. Είναι απαραίτητο όμως να σημειωθεί ότι τα προλεγόμενα δεν αποτελούν πανάκεια καθώς κάθε Δήμος μπορεί να έχει συνάψει συνεργασία με εξωτερικούς συνεργάτες/επιχειρήσεις ή με διαδημοτικές επιχειρήσεις που αναλαμβάνουν την εξυπηρέτηση των πολιτών ενός Δήμου με αντίτιμο χρηματική αμοιβή χωρίς όμως να αποτελούν προσωπικό του Δήμου.

Οι *Δείκτες Μηχανοργάνωσης* είναι οι ακόλουθοι:

$$\text{Έξοδα μηχανοργάνωσης /Κάτοικο} \quad (4)$$

Ο Δείκτης 4 δείχνει πόσα χρήματα επενδύει ο Δήμος ή η Κοινότητα στην μηχανοργάνωση του με σκοπό να εξυπηρετήσει τους κατοίκους που κατοικούν σε αυτόν.

$$\frac{\text{Συνολικά έξοδα μηχανοργάνωσης}}{\text{Σύνολο βεβαιωθέντων εσόδων}} \quad (5)$$

Ο Δείκτης 5 μας δείχνει τι ποσοστό των εσόδων του ο Δήμος ή η Κοινότητα επενδύει στη μηχανοργάνωση του.

$$\text{Έξοδα μηχανοργάνωσης/Υπάλληλο} \quad (6)$$

Ο Δείκτης 6 μας δείχνει πόσα χρήματα επενδύει ο Δήμος ή η Κοινότητα στην μηχανοργάνωση του ώστε να υποβοηθήσει την εργασία των υπαλλήλων του με σκοπό να εργάζονται πιο αποτελεσματικά.

Οι Οικονομικοί Δείκτες Εσόδων που χρησιμοποιήθηκαν είναι οι ακόλουθοι:

$$\frac{\text{Σύνολο τακτικών εισπραχθέντων}}{\text{Σύνολο τακτικών βεβαιωθέντων}} \quad (7)$$

Ο Δείκτης 7 μας δείχνει την αποτελεσματικότητα του εισπρακτικού μηχανισμού του Δήμου ή της Κοινότητας.

$$\frac{\text{Βεβαιωθέντα έσοδα}}{\text{Διαμορφωθέντα έσοδα}} \quad (8)$$

Ο Δείκτης 8 μας δείχνει το πόσο καλή πρόβλεψη του προϋπολογισμού του κάνει ο Δήμος ή η Κοινότητα. Αποτελεί μέτρου ρεαλισμού του προϋπολογισμού.

$$\text{Σύνολο πραγματοποιηθέντων εσόδων /Υπάλληλο} \quad (9)$$

Ο Δείκτης 9 μας δείχνει πόσο αποτελεσματικοί είναι οι υπάλληλοι ενός Δήμου ή Κοινότητας στο να συγκεντρώνουν έσοδα τα οποία με τη σειρά τους επενδύονται με τέτοιο τρόπο ώστε να επωφελείται ο πολίτης από αυτά. Οι Οργανισμοί Τοπικής Αυτοδιοίκησης δεν αποτελούν κερδοσκοπικούς οργανισμούς.

Συνολικά έσοδα /Κάτοικο (10)

Ο Δείκτης 10 μας δείχνει πόσα από τα συνολικά έσοδα αντιστοιχούν σε κάθε κάτοικο.

Συνολικά βεβαιωθέντα έσοδα/Κάτοικο (11)

Ο Δείκτης 11 μας δείχνει πόσα από τα συνολικά βεβαιωθέντα έσοδα αντιστοιχούν σε κάθε κάτοικο.

Βεβαιωθέντα τακτικά έσοδα /Κάτοικο (12)

Ο Δείκτης 12 μας δείχνει πόσα από τα βεβαιωθέντα τακτικά έσοδα αντιστοιχούν σε κάθε κάτοικο.

Βεβαιωθέντα έκτακτα έσοδα/Κάτοικο (13)

Ο Δείκτης 13 μας δείχνει πόσα από τα βεβαιωθέντα έκτακτα έσοδα αντιστοιχούν σε κάθε κάτοικο.

$$\frac{\text{Βεβαιωθέντα έκτακτα έσοδα}}{\text{Σύνολο βεβαιωθέντων εσόδων}} \quad (14)$$

Ο Δείκτης 14 μας δίνει το λόγο των βεβαιωθέντων εκτάκτων εσόδων προς το άθροισμα των τακτικών βεβαιωθέντων και των εκτάκτων βεβαιωθέντων εσόδων, δηλαδή, το ποσοστό των εκτάκτων βεβαιωθέντων εσόδων στο σύνολο των βεβαιωθέντων εσόδων.

Βεβαιωθέντα τακτικά έσοδα – Κεντρικοί Αυτοτελείς Πόροι/Κάτοικο (15)

Ο Δείκτης 15 είναι πολύ σημαντικός γιατί μας δείχνει το λόγο των βεβαιωθέντων τακτικών εσόδων εξαιρουμένων των Κεντρικών Αυτοτελών Πόρων ανά κάτοικο. Οι Κεντρικοί Αυτοτελείς Πόροι (Κ.Α.Π.) είναι κρατική επιχορήγηση που δίνεται στο Δήμο ή την Κοινότητα. Αφαιρώντας το Κ.Α.Π. βλέπουμε ποια είναι τα βεβαιωθέντα τακτικά έσοδα που έχει δημιουργήσει ο Δήμος ή η Κοινότητα χωρίς τη βοήθεια που του δίνει το κράτος.

Βεβαιωθέντα τακτικά έσοδα – Κεντρικοί Αυτοτελείς Πόροι/Υπάλληλο (16)

Ομοίως, με το Δείκτη 15, έτσι και ο Δείκτης 16 μας δείχνει το λόγο των βεβαιωθέντων τακτικών εσόδων μείον το Κ.Α.Π. αλλά αυτή τη φορά ανά υπάλληλο.

$$\frac{\text{Βεβαιωθέντα τακτικά έσοδα}}{\text{Συνολικά έσοδα}} \quad (17)$$

Ο Δείκτης 17 μας δίνει το λόγο των βεβαιωθέντων τακτικών εσόδων προς τα συνολικά έσοδα.

$$\frac{\text{Τακτικά έσοδα}}{\text{Γεωγραφική έκταση}} \quad (18)$$

Ο Δείκτης 18 μας βοηθά να ανάγουμε το ποσό των τακτικών εσόδων που έχει ο κάθε Οργανισμός Τοπικής Αυτοδιοίκησης ανά στρέμμα.

$$\frac{\text{Βεβαιωθέντα έκτακτα έσοδα}}{\text{Συνολικά έσοδα}} \quad (19)$$

Ο Δείκτης 19 μας δίνει το λόγο των βεβαιωθέντων εκτάκτων εσόδων προς τα συνολικά έσοδα.

Οι *Οικονομικοί Δείκτες Εξόδων* που χρησιμοποιήθηκαν είναι οι ακόλουθοι:

$$\text{Δαπάνες έργων/Κάτοικο} \quad (20)$$

Ο Δείκτης 20 μας δείχνει τις επενδύσεις που κάνει ο Δήμος ή η Κοινότητα ανά κάτοικο. Η αναγωγή των Δαπανών των έργων ανά κάτοικο μας δίνει τη δυνατότητα να συγκρίνουμε τους Ο.Τ.Α. μεταξύ τους καθότι ανάλογα με το πληθυσμό οι ανάγκες που προκύπτουν είναι διαφορετικές.

$$\frac{\text{Δαπάνες έργων}}{\text{Γεωγραφική έκταση}} \quad (21)$$

Ο Δείκτης 21 μας δείχνει πόσα χρήματα δαπανά ο Δήμος ή η Κοινότητα ανά στρέμμα. Ουσιαστικά το πόσο εκμεταλλεύεται τη γεωγραφική του έκταση για να κατασκευάσει έργα.

$$\frac{\text{Δάνεια}}{\text{Συνολικά έσοδα}} \quad (22)$$

Σε περιπτώσεις που οι Δήμοι ή οι Κοινότητες παίρνουν δάνεια, ο Δείκτης 22 έρχεται να μας δώσει μια εικόνα για το ποσοστό που αποτέλεσε το δάνειο που πήρε στο σύνολο των εσόδων του.

$$\text{Δάνεια/Κάτοικο} \quad (23)$$

Ο Δείκτης 23 μας δείχνει το λόγο των δανείων ανά κάτοικο.

Τα δεδομένα γι' αυτούς τους δείκτες συλλέχθηκαν από το ερωτηματολόγιο που διανεμήθηκε στους Οργανισμούς Τοπικής Αυτοδιοίκησης του Νομού Χανίων και τα αποτελέσματα που προέκυψαν από αυτούς παρουσιάζονται αναλυτικά στο κεφάλαιο 4 λόγω της μεγάλης τους σημαντικότητας.

3.4. Αποτελέσματα της Έρευνας

Στην έρευνα συμμετείχαν δεκαεπτά Οργανισμοί Τοπικής Αυτοδιοίκησης (ποσοστό συμμετοχής 68%). Συγκεκριμένα οι Ο.Τ.Α. που συμμετείχαν ήταν οι ακόλουθοι:

- Δήμος Ακρωτηρίου
- Δήμος Ανατολικού Σελίνου
- Δήμος Αρμένων
- Δήμος Βάμου
- Δήμος Βουκολιών
- Δήμος Γεωργιούπολης
- Δήμος Ελευθερίου Βενιζέλου
- Δήμος Θερσίσου
- Δήμος Ιναχωρίου
- Δήμος Κεραμείων
- Δήμος Κισσάμου
- Δήμος Κρυονερίδας
- Δήμος Μουσούρων

- Δήμος Νέας Κυδωνίας
- Δήμος Πλατανιά
- Δήμος Σούδας
- Δήμος Χανίων

Τα αποτελέσματα της έρευνας αφορούν τους άνωθι Δήμους του Νομού Χανίων. Στον πίνακα 3.1. παρουσιάζονται συνοπτικά για την ευκολία του αναγνώστη δημογραφικά στοιχεία και στοιχεία προσωπικού.

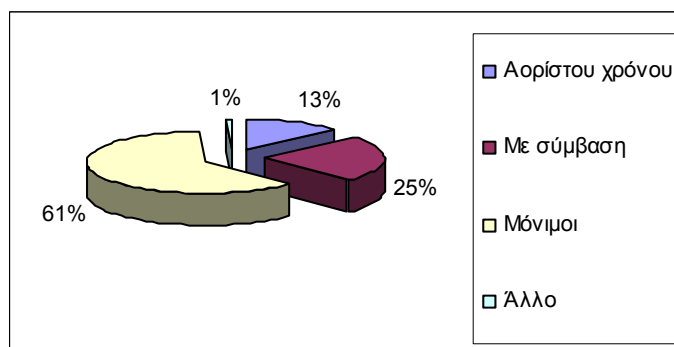
Δήμοι	Γεωγραφική έκταση	Πληθυσμός	Πλήθος προσωπικού που απασχολεί ο Δήμος	Πλήθος προσωπικού που απασχολούν οι δημοτικές επιχειρήσεις
Ακρωτηρίου	112644	9773	30	30
Ανατολικού Σελίνου	136555	1205	6	0
Αρμένων	55292	3095	17	6
Βάμου	67035	2697	9	0
Βουκολιών	75397	3215	12	0
Γεωργιούπολης	53498	2414	9	12
Ελευθερίου Βενιζέλου	18806	10636	19	14
Θερίσου	74106	6517	17	10
Ιναχωρίου	136716	1178	14	1
Κεραμείων	19581	1325	6	0
Κισσάμου	149034	7463	45	6
Κρυονερίδας	67561	2330	13	0
Μουσούρων	191744	4755	16	0
Νέας Κυδωνίας	12072	7301	101	10
Πλατανιά	74932	5225	14	10
Σούδας	22007	7840	19	33
Χανίων	12564	53373	316	367
Σύνολο	1279544	130342	663	499

Πίνακας 3.1. Συνοπτικά δημογραφικά στοιχεία και στοιχεία προσωπικού

3.4.1. Προσωπικό

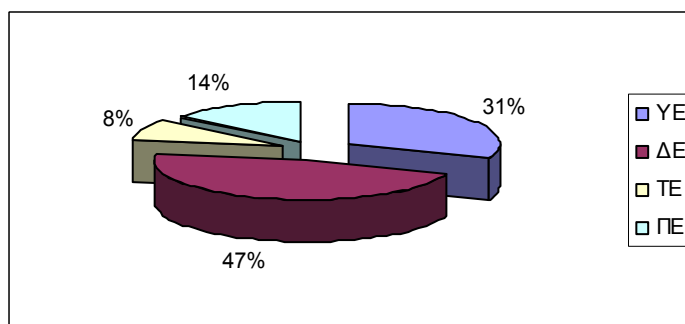
Όσον αφορά το προσωπικό που εργάζεται στους Δήμους που εξετάστηκαν, η σχέση εργασίας τους είναι κυρίως μόνιμοι με ποσοστό 61%. Ακολουθούν οι υπάλληλοι που

δουλεύουν με σύμβαση με ποσοστό 25%, οι υπάλληλοι με σύμβαση αορίστου χρόνου με ποσοστό 13% και τέλος άλλου τύπου σχέσεις εργασίας, για παράδειγμα εποχιακοί, με ποσοστό 1%. Στο Σχήμα 3.1 απεικονίζονται οι σχέσεις εργασίας των υπαλλήλων.



Σχήμα 3.1. Σχέση εργασίας προσωπικού

Ακόμα το επίπεδο εκπαίδευσης του προσωπικού, όπως φαίνεται και από το σχήμα 3.2 είναι αναλυτικά: 47% απόφοιτοι δευτεροβάθμιας εκπαίδευσης, 31% απόφοιτοι υποχρεωτικής εκπαίδευσης, 14% απόφοιτοι πανεπιστημιακής εκπαίδευσης (ΑΕΙ) και 8% απόφοιτοι τεχνολογικής εκπαίδευσης (ΤΕΙ).

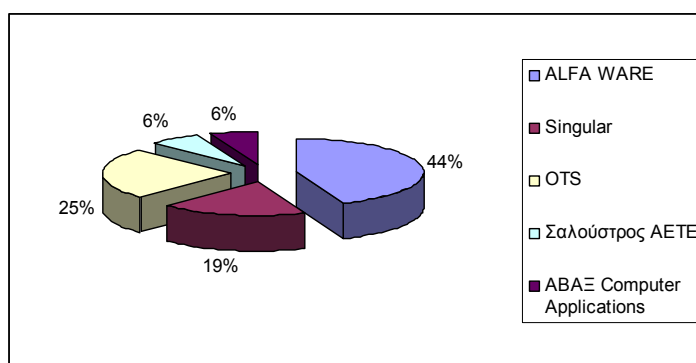


Σχήμα 3.2. Επίπεδο εκπαίδευσης προσωπικού

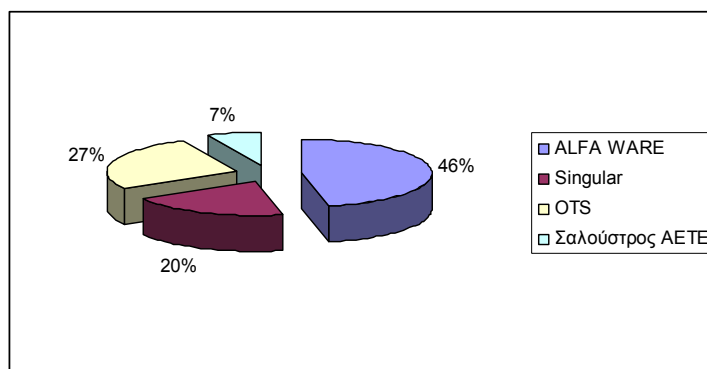
3.4.2. Μηχανοργάνωση

Όσον αφορά τη μηχανοργάνωση των Δήμων που συμμετείχαν στην έρευνα οι βασικοί τομείς που είναι μηχανογραφημένοι είναι το δημοτολόγιο, η οικονομική διαχείριση, το πρωτόκολλο, η ύδρευση/αποχέτευση και η μισθοδοσία. Οι προμηθευτές του

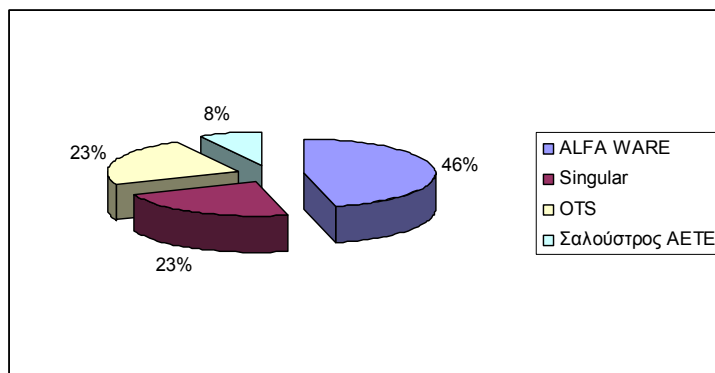
λογισμικού που χρησιμοποιούν οι Δήμοι που συμμετείχαν στην έρευνα για τη μηχανοργάνωση τους είναι οι εταιρίες ALFA WARE, SINGULAR, OTS, ΣΑΛΟΥΣΤΡΟΣ, 3Π και ΑΒΑΞ COMPUTER APPLICATIONS. Ακόμα σημειώνεται ότι σε έναν από τους Δήμους που συμμετείχαν στην έρευνα το πρωτόκολλο είναι χειρόγραφο. Στα σχήματα 3.3. έως και το 3.7. μπορούμε να δούμε ποιες είναι οι εταιρίες που έχουν αναλάβει την υποστήριξη της μηχανοργάνωσης των Δήμων που συμμετείχαν στην έρευνα.



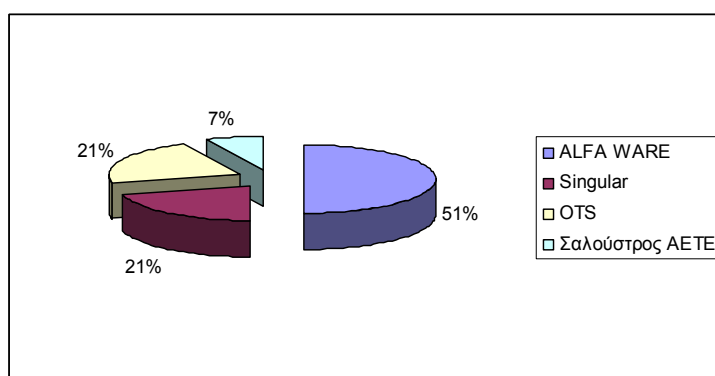
Σχήμα 3.3. Προμηθευτές λογισμικού για το δημοτολόγιο



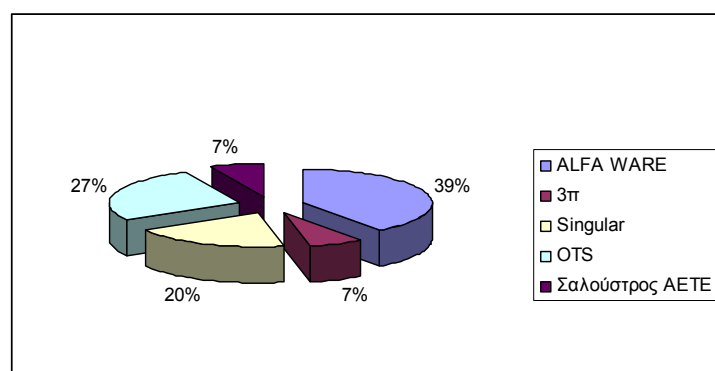
Σχήμα 3.4. Προμηθευτές λογισμικού για την οικονομική διαχείριση



Σχήμα 3.5. Προμηθευτές λογισμικού για το πρωτόκολλο

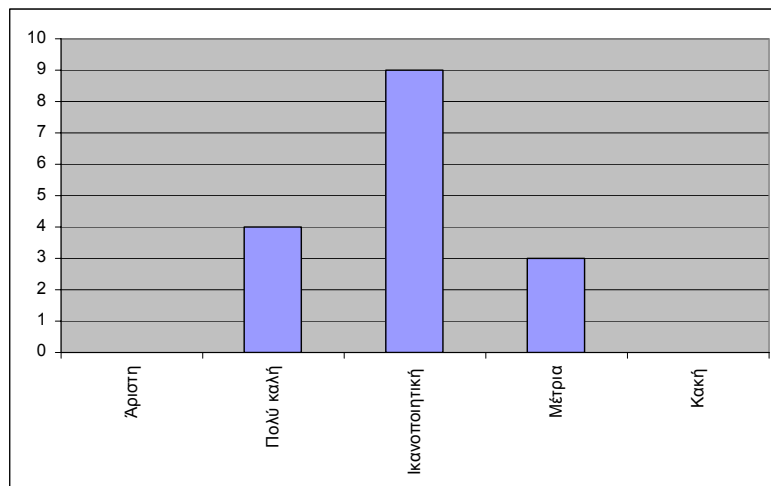


Σχήμα 3.6. Προμηθευτές λογισμικού για την ύδρευση/αποχέτευση



Σχήμα 3.7. Προμηθευτές λογισμικού για τη μεθοδολογία

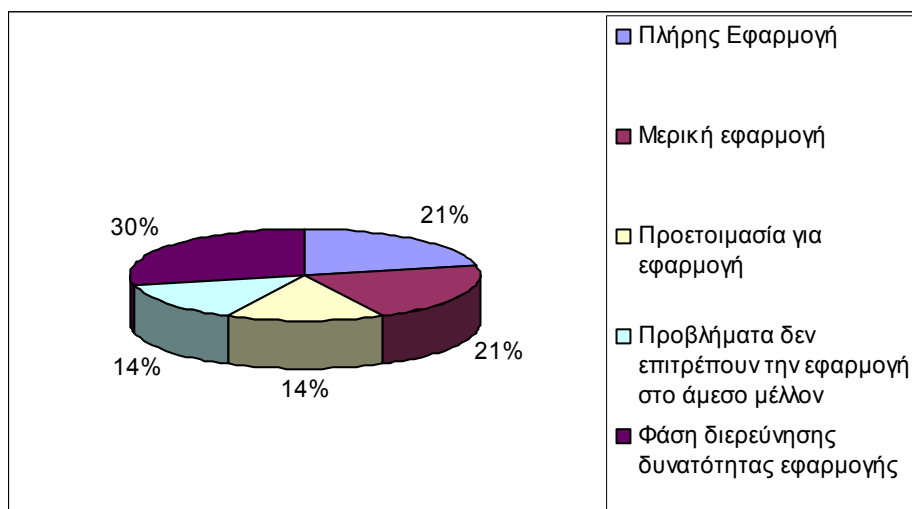
Μετά από σχετική ερώτηση οι Δήμοι απάντησαν ότι είναι συνολικά ικανοποιημένοι από την μηχανοργάνωση τους όπως φαίνεται και από το σχήμα 3.8.



Σχήμα 3.8. Συνολική ικανοποίηση από τη μηχανοργάνωση

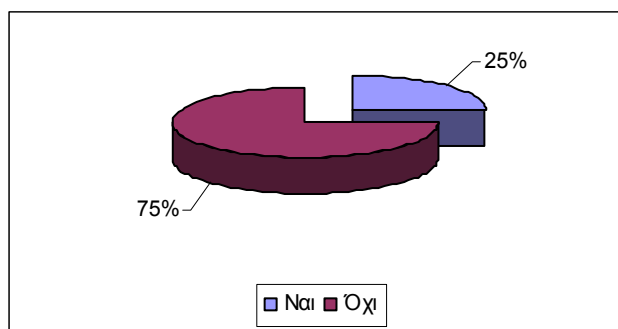
3.4.3. Διπλογραφικό σύστημα

Σχετικά με το στάδιο που βρίσκεται η εφαρμογή του διπλογραφικού συστήματος οι Δήμοι απάντησαν με ποσοστό 30% ότι βρίσκεται σε φάση διερεύνησης δυνατότητας εφαρμογής του, με ποσοστό 21% ότι βρίσκεται σε πλήρη εφαρμογή, με ποσοστό 21% ότι βρίσκεται σε μερική εφαρμογή και τέλος με ποσοστό 14% ότι προβλήματα δεν επιτρέπουν την εφαρμογή του στο άμεσο μέλλον.



Σχήμα 3.9. Στάδιο εφαρμογής διπλογραφικού συστήματος

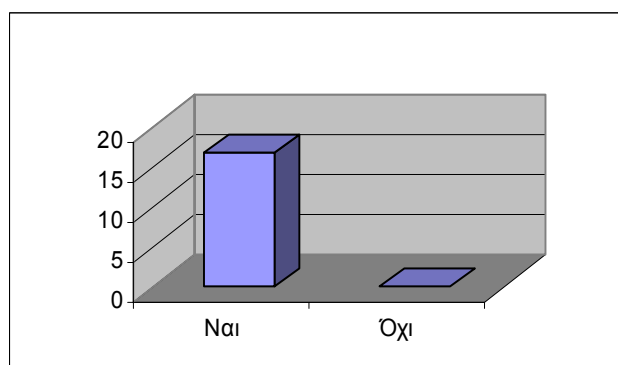
Σχετικά με τον αν έχει πραγματοποιηθεί απογραφή έναρξης οι Δήμοι απάντησαν ναι με ποσοστό 75%, όπως φαίνεται και από το σχήμα 3.10.



Σχήμα 3.10. Πραγματοποίηση απογραφής έναρξης

3.4.4. Σύνδεση με το διαδίκτυο – Χρήση ηλεκτρονικού ταχυδρομείου

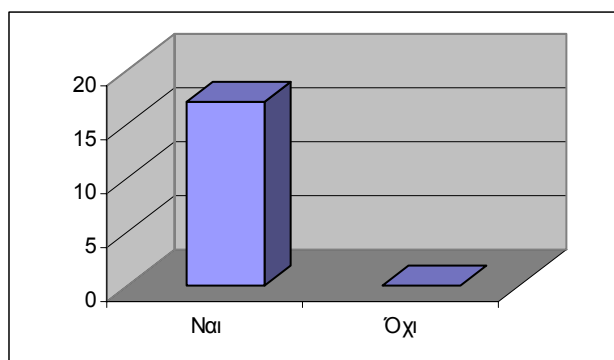
Οι Δήμοι που συμμετείχαν στην έρευνα στην ερώτηση που τους διατυπώθηκε αν έχουν σύνδεση με το διαδίκτυο, όπως φαίνεται και από το σχήμα 3.11, απάντησαν ναι με ποσοστό 100%.



Σχήμα 3.11. Δυνατότητα σύνδεσης με το διαδίκτυο

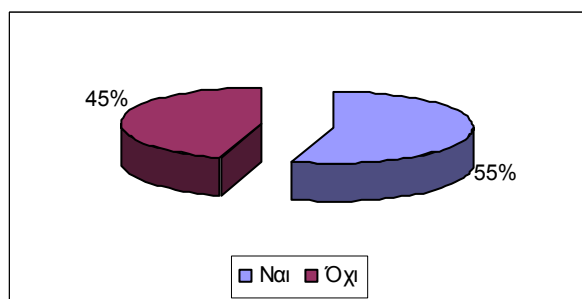
Στη συνέχεια, εφόσον έχουν όλοι οι ερωτηθέντες Δήμοι σύνδεση με το διαδίκτυο, ρωτήθηκαν αν διαθέτουν ηλεκτρονικό ταχυδρομείο. Και εδώ, όπως φαίνεται και από το

σχήμα 3.12 όλοι οι Δήμοι που συμμετείχαν στην έρευνα διαθέτουν σήμερα ηλεκτρονικό ταχυδρομείο.

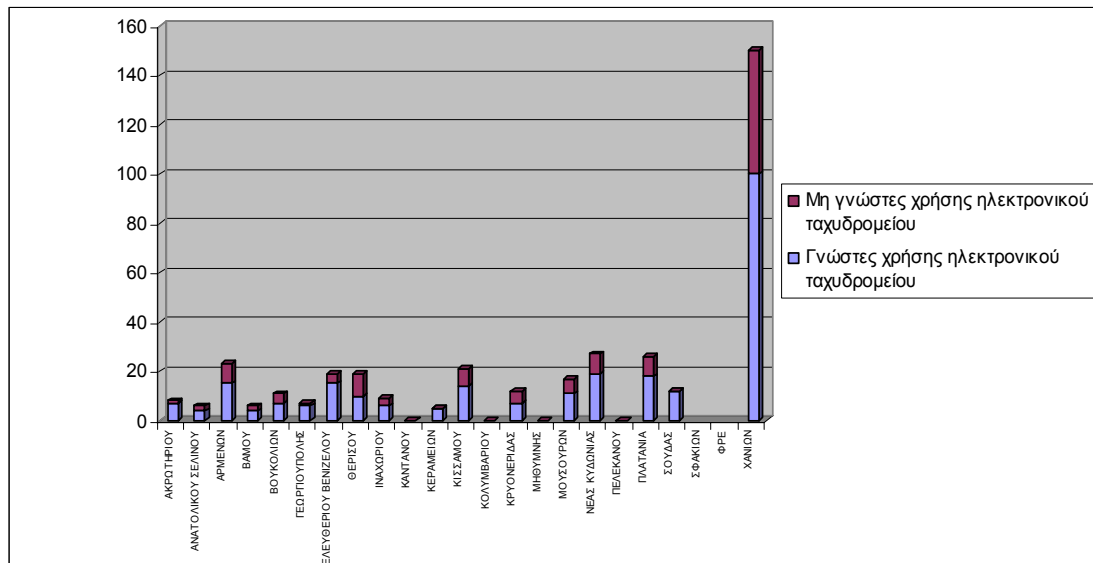


Σχήμα 3.12 Ύπαρξη ηλεκτρονικού ταχυδρομείου στο Δήμο

Αναφορικά με τους υπαλλήλους του κάθε Δήμου που χρησιμοποιούν ηλεκτρονικούς υπολογιστές παρατηρούμε από το σχήμα 3.13 πόσοι είναι εκείνοι που γνωρίζουν και πόσοι όχι, να χρησιμοποιούν το ηλεκτρονικό ταχυδρομείο. Το ίδιο μπορούμε να παρατηρήσουμε στο σχήμα 3.14. όπου φαίνεται πόσοι υπάλληλοι σε κάθε γνωρίζουν και πόσοι όχι να χρησιμοποιούν το ηλεκτρονικό ταχυδρομείο στο σύνολο του προσωπικού που χρησιμοποιεί ηλεκτρονικούς υπολογιστές.

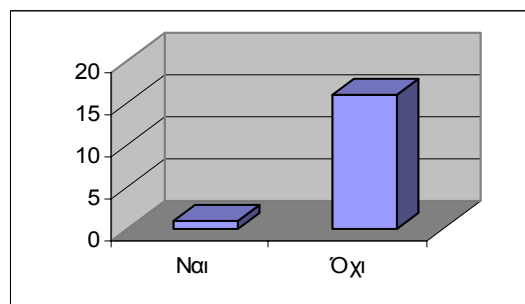


Σχήμα 3.13 Γνώση χρήσης ηλεκτρονικού ταχυδρομείου



Σχήμα 3.14 Αριθμός υπαλλήλων που χρησιμοποιούν ηλεκτρονικούς υπολογιστές

Επίσης, σχετικά με τη μηχανοργάνωση τους ρωτήθηκαν οι Δήμοι εάν χρησιμοποιούν το Σύστημα Γεωγραφικών Πληροφοριών (G.I.S.). Οι απαντήσεις τους φαίνονται στο σχήμα 3.15 όπου δεκατέσσερις Δήμοι απάντησαν πως δε χρησιμοποιούν το σύστημα αυτό ενώ μόλις ένας το χρησιμοποιεί.

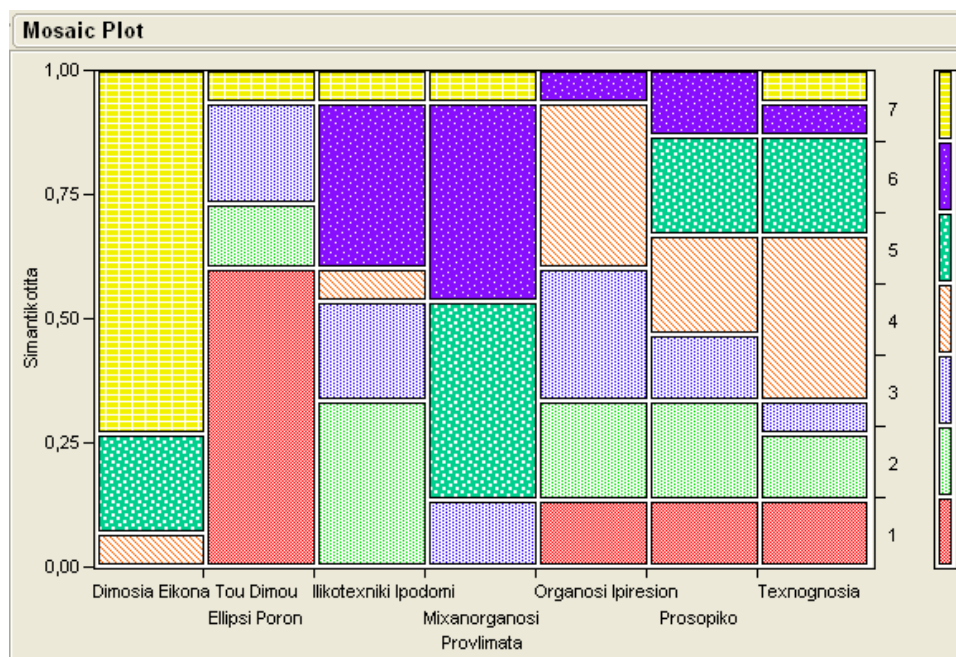


Σχήμα 3.15. Χρήση Συστήματος Γεωγραφικών Πληροφοριών στο Δήμο.

3.4.5. Καταγραφή Προβλημάτων

Όσον αφορά τα προβλήματα που αντιμετωπίζουν οι Δήμοι, στο σχήμα 3.16 παρατηρούμε για κάθε πρόβλημα (στήλες) τη βαθμολογία που έδωσαν με τη βοήθεια χρωμάτων. Για παράδειγμα στο πρόβλημα δημόσια εικόνα του Δήμου, οι περισσότεροι

Δήμοι βαθμολόγησαν το πρόβλημα με επτά (κίτρινο χρώμα), το οποίο σημαίνει ότι το θεωρούν λιγότερο σημαντικό από τα υπόλοιπα προβλήματα. Τα προβλήματα που έπρεπε να βαθμολογήσουν, με ένα (το πιο σημαντικό) έως και το επτά (λιγότερο σημαντικό), ήταν η δημόσια εικόνα του δήμου, η έλλειψη πόρων, η υλικοτεχνική υποδομή, η οργάνωση των υπηρεσιών, προβλήματα προσωπικού, προβλήματα τεχνογνωσίας και προβλήματα μηχανοργάνωσης.



Σχήμα 3.16 Χρωματική απεικόνιση στην ενότητα της καταγραφής των προβλημάτων

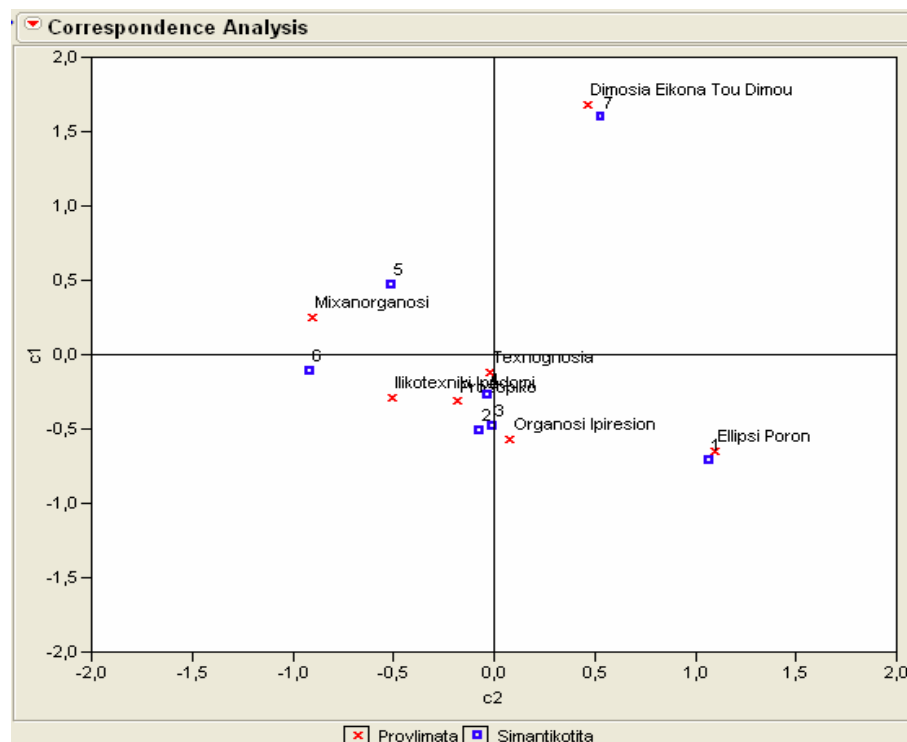
Από το σχήμα 3.17 και για πλήθος δεκαπέντε απαντήσεων φαίνεται πόσες φορές απαντήθηκε από τους Δήμους που συμμετείχαν στην έρευνα ποιο είναι το πρόβλημα που αντιστοιχεί σε κάθε σημαντικότητα. Έτσι, για το πρόβλημα της δημόσιας εικόνας του Δήμου αντιστοιχήθηκε το νούμερο 7 με ποσοστό 73,33%. Για το πρόβλημα της έλλειψης πόρων αντιστοιχήθηκε το νούμερο 1 με ποσοστό 60%. Το πρόβλημα της υλικοτεχνικής υποδομής αντιστοιχήθηκε το νούμερο 6 και 2 με ποσοστά 33,33%. Το γεγονός ότι το πρόβλημα της υλικοτεχνικής υποδομής συγκεντρώνει για το νούμερο σημαντικότητας 3, ποσοστό 20% ενώ για τα νούμερα γύρω από το νούμερο σημαντικότητας 6 μόνο 6,67% προκύπτει ότι υπάρχει μεγαλύτερη τάση από τους Δήμους να επιλέξουν το πρόβλημα της υλικοτεχνικής υποδομής ως δεύτερο πιο σημαντικό. Για το πρόβλημα της μηχανοργάνωσης επιλέχθηκαν τα νούμερα 5 και 6 με

ποσοστά 40%. Και πάλι διακρίνεται μια τάση στους Δήμους να αντιστοιχίσουν το πρόβλημα της μηχανοργάνωσης με το νούμερο 6. Το πρόβλημα της οργάνωσης των υπηρεσιών αντιστοιχίστηκε το νούμερο 4 με ποσοστό 33,33%. Το πρόβλημα του προσωπικού αντιστοιχίστηκε με τα νούμερα 2, 4 και 5 με ποσοστά 20%. Διακρίνεται δηλαδή μια τάση των Δήμων να χαρακτηρίσουν το πρόβλημα με το νούμερο 4 ή 5 χωρίς να υπάρχει ουσιαστική διαφορά. Αυτό προέκυψε προφανώς επειδή ήταν υποχρεωμένοι να ιεραρχήσουν τα προβλήματα χωρίς να μπορούν να χρησιμοποιήσουν πάνω από μία φορά το ίδιο νούμερο σημαντικότητας. Τέλος στο πρόβλημα της τεχνογνωσίας αντιστοιχίστηκε το νούμερο 4 με ποσοστό 33,33%.

Contingency Table								
Simantikotita								
Count	1	2	3	4	5	6	7	
Col %								
Row %								
Dimosia Eikona Tou Dimou	0 0,00 0,00	0 0,00 0,00	0 0,00 0,00	1 6,67 6,67	3 20,00 20,00	0 0,00 0,00	11 73,33 73,33	15
Ellipsi Poron	9 60,00 60,00	2 13,33 13,33	3 20,00 20,00	0 0,00 0,00	0 0,00 0,00	0 0,00 0,00	1 6,67 6,67	15
Illikotexniki Ipodomi	0 0,00 0,00	5 33,33 33,33	3 20,00 20,00	1 6,67 6,67	0 0,00 0,00	5 33,33 33,33	1 6,67 6,67	15
Mixanorganosi	0 0,00 0,00	0 0,00 0,00	2 13,33 13,33	0 0,00 0,00	6 40,00 40,00	6 40,00 40,00	1 6,67 6,67	15
Organosi Ipiresion	2 13,33 13,33	3 20,00 20,00	4 26,67 26,67	5 33,33 33,33	0 0,00 0,00	1 6,67 6,67	0 0,00 0,00	15
Prosopiko	2 13,33 13,33	3 20,00 20,00	2 13,33 13,33	3 20,00 20,00	3 20,00 20,00	2 13,33 13,33	0 0,00 0,00	15
Texnognosia	2 13,33 13,33	2 13,33 13,33	1 6,67 6,67	5 33,33 33,33	3 20,00 20,00	1 6,67 6,67	1 6,67 6,67	15
	15	15	15	15	15	15	15	105

Σχήμα 3.17 Αξιολόγηση κάθε προβλήματος σε σχέση με τα άλλα

Στο σχήμα 3.18 είναι φανερό ότι προκύπτουν τα ίδια αποτελέσματα που εξάχθηκαν από τον πίνακα του σχήματος 3.17. Οι τάσεις των Δήμων στην ιεράρχηση των προβλημάτων είναι οι ίδιες.



Σχήμα 3.18. Τάσεις ιεράρχησης των προβλημάτων βάσει της σημαντικότητά τους

Κεφάλαιο 4

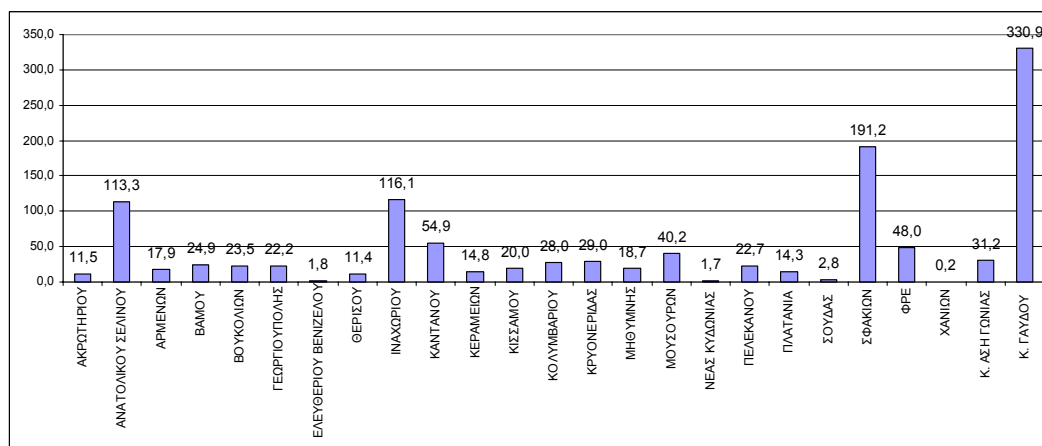
Αναλυτική παρουσίαση δεικτών έρευνας

4.1. Εισαγωγή

Σε αυτό το κεφάλαιο παρουσιάζονται αναλυτικά τα αποτελέσματα των δεικτών που χρησιμοποιήθηκαν στην έρευνα. Λόγω της μεγάλης σημαντικότητας που έχουν αυτά τα αποτελέσματα ήταν αναπόφευκτο να χρειαστεί ένα ειδικό κεφάλαιο όπου θα γίνει η παρουσίαση τους. Όπως έχει προαναφερθεί οι δείκτες που χρησιμοποιήθηκαν χωρίζονται σε πέντε κατηγορίες, οι οποίες και θα αναλυθούν ξεχωριστά.

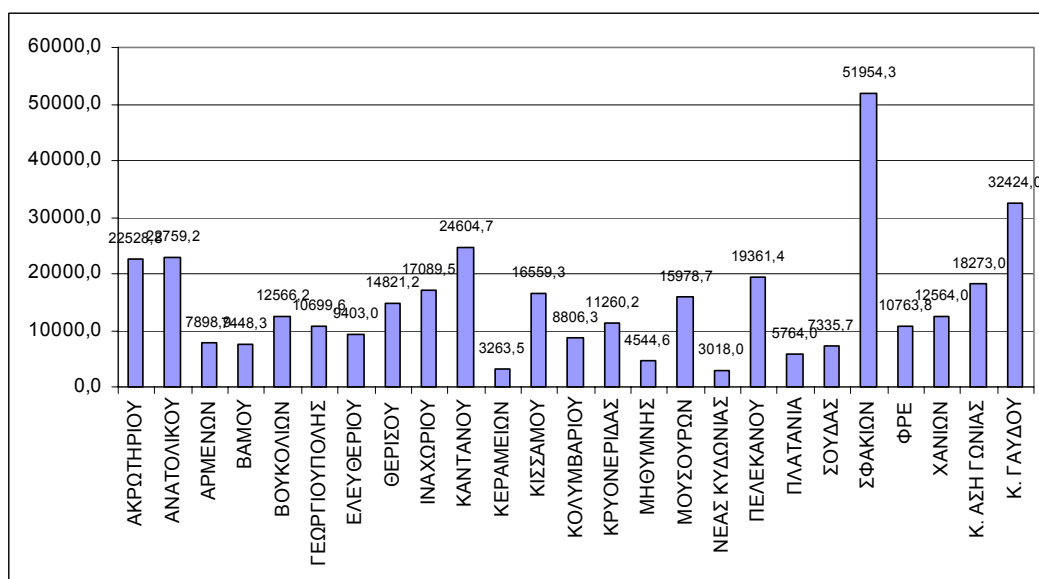
4.2. Δημογραφικοί Δείκτες

Από το Δείκτη 2 (Γεωγραφική έκταση/Κάτοικο) προκύπτει η γραφική παράσταση του σχήματος 4.1. η οποία δείχνει πόσο αραιοκατοικημένοι ή ανάλογα πόσο πυκνοκατοικημένοι είναι οι Δήμοι και οι Κοινότητες του Νομού Χανίων. Η πληροφορία αυτή μας δίνει σημαντικές πληροφορίες για την αντιμετώπιση δεικτών που θα επακολουθήσουν. Όπως φαίνεται και από το σχήμα 4.1. ο πιο πυκνοκατοικημένος Δήμος είναι ο Δήμος Χανίων ενώ ακολουθούν οι Δήμοι Νέας Κυδωνίας, Ελευθερίου Βενιζέλου και Σούδας. Ο πιο αραιοκατοικημένος Ο.Τ.Α είναι η Κοινότητα Γαύδου και ακολουθούν οι Δήμοι Σφακίων, Ιναχωρίου και Ανατολικού Σελίνου.



Σχήμα 4.1. Πυκνότητα πληθυσμού Δήμων και Κοινοτήτων Νομού Χανίων

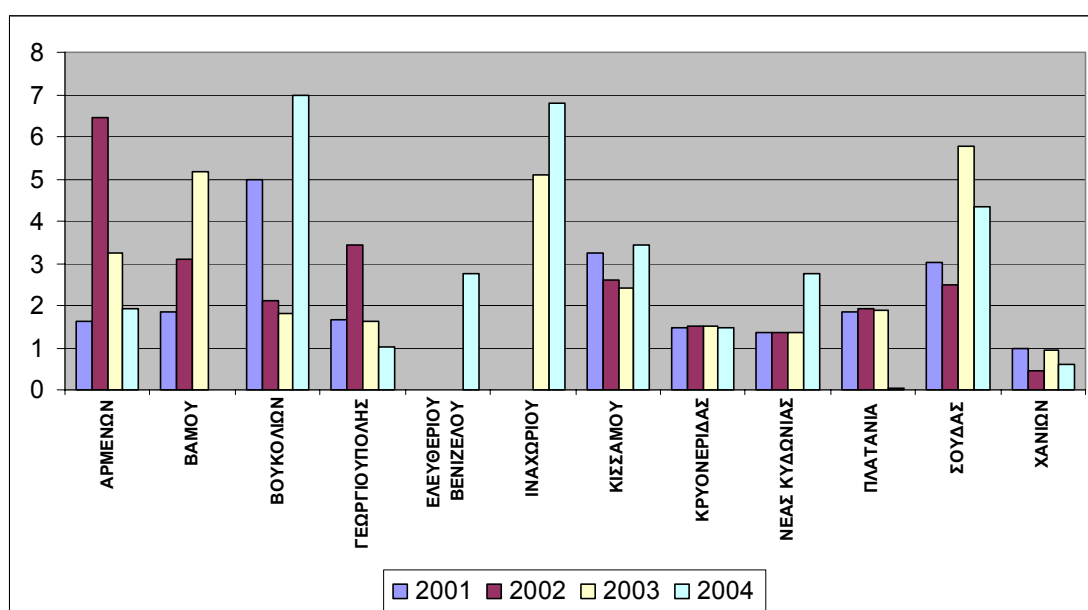
Από το σχήμα 4.2., το οποίο προέκυψε μέσω του Δείκτη 1 (Αριθμός Δημοτικών Διαμερισμάτων/Γεωγραφική έκταση), μπορούμε να δούμε τη μέση γεωγραφική έκταση των Δημοτικών Διαμερισμάτων για κάθε Δήμο και Κοινότητα του Νομού Χανίων.



Σχήμα 4.2. Μέση Γεωγραφική έκταση Δημοτικών Διαμερισμάτων Ο.Τ.Α. Ν. Χανίων

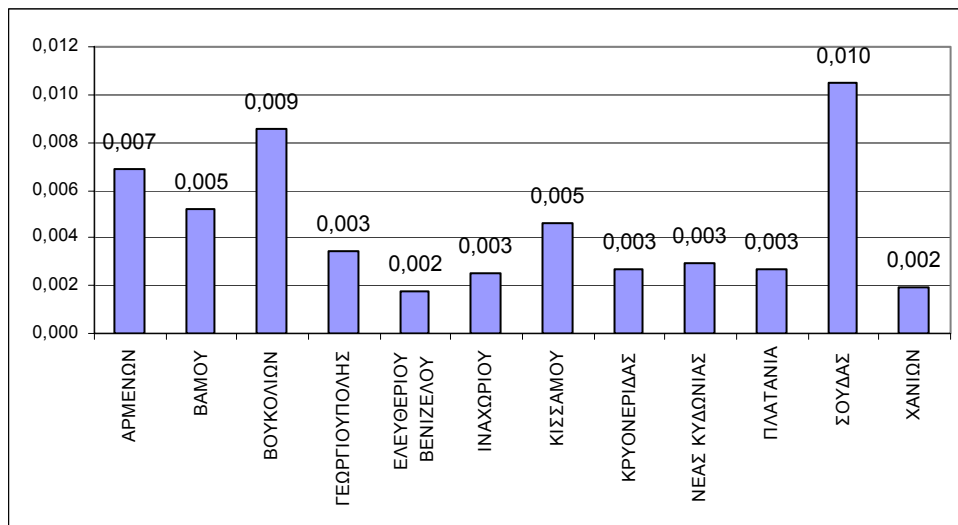
4.3. Δείκτες Μηχανοργάνωσης

Ο Δείκτης 4 (Έξοδα μηχανοργάνωσης/Κάτοικο) μας δείχνει τα έξοδα μηχανοργάνωσης που έκανε κάθε Δήμος που συμμετείχε στην έρευνα. Η αναγωγή ανά κάτοικο μας βοηθά στη σύγκριση των Δήμων μεταξύ τους. Στο σχήμα 4.3. απεικονίζονται τα χρήματα που επένδυσε ο κάθε Δήμος ανά κάτοικο για τις χρονιές 2001 έως και 2004. Οι ράβδοι που λείπουν από τους Δήμους Ελευθερίου Βενιζέλου, Ιναχωρίου και Πλατανιά ερμηνεύονται ως ελλιπή στοιχεία που προσκόμισαν οι Δήμοι αυτοί.



Σχήμα 4.3. Έξοδα μηχανοργάνωσης για τα έτη 2001 έως και 2004 ανά κάτοικο για κάθε Δήμο

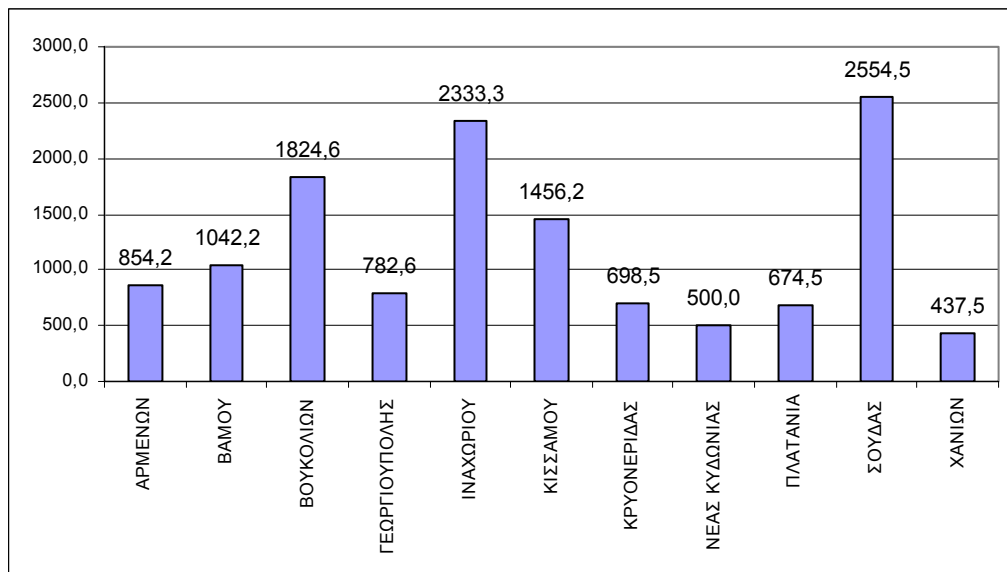
Από το Δείκτη 5 (Συνολικά έξοδα μηχανοργάνωσης/Σύνολο βεβαιωθέντων εσόδων) μπορούμε να εξαγάγουμε το συμπέρασμα του πόσα χρήματα επενδύουν οι Δήμοι στη μηχανοργάνωση τους. Στο σχήμα 4.4 απεικονίζεται ο Δείκτης 5 γραφικά για τη τετραετία 2001-2004.



Σχήμα 4.4. Επενδύσεις Δήμων για τη μηχανοργάνωση τους για τη τετραετία 2001-2004

Ο Δείκτης 6 (Εξοδα μηχανοργάνωσης/Υπάλληλο) μας δείχνει τις επενδύσεις που κάνει ο κάθε Δήμος στη μηχανοργάνωση του ούτως ώστε να υποβοηθήσει την εργασία του προσωπικού του και να τους κάνει πιο παραγωγικούς. Ως αριθμό υπαλλήλων στο δείκτη αυτό χρησιμοποιήθηκε το προσωπικό που έχει οφέλη από τη μηχανοργάνωση, όπως η οικονομική και η τεχνική υπηρεσία. Στο σχήμα 4.5. απεικονίζεται αυτός ακριβώς ο δείκτης για τη τετραετία 2001 έως και 2004. Ακόμα, οι Δήμοι και οι Κοινότητες που εμφανίζουν μηδενικές τιμές σε αυτόν το δείκτη, δε συμμετείχαν στην έρευνα.

Όπως φαίνεται και από το σχήμα 4.5. ο Δήμος που επενδύει περισσότερο στη μηχανοργάνωση του για να κάνει τους υπαλλήλους του πιο παραγωγικούς είναι ο Δήμος Σούδας και ακολουθούν οι Δήμοι Ιναχωρίου, Βουκολιών, Κισσάμου και Βάμου.



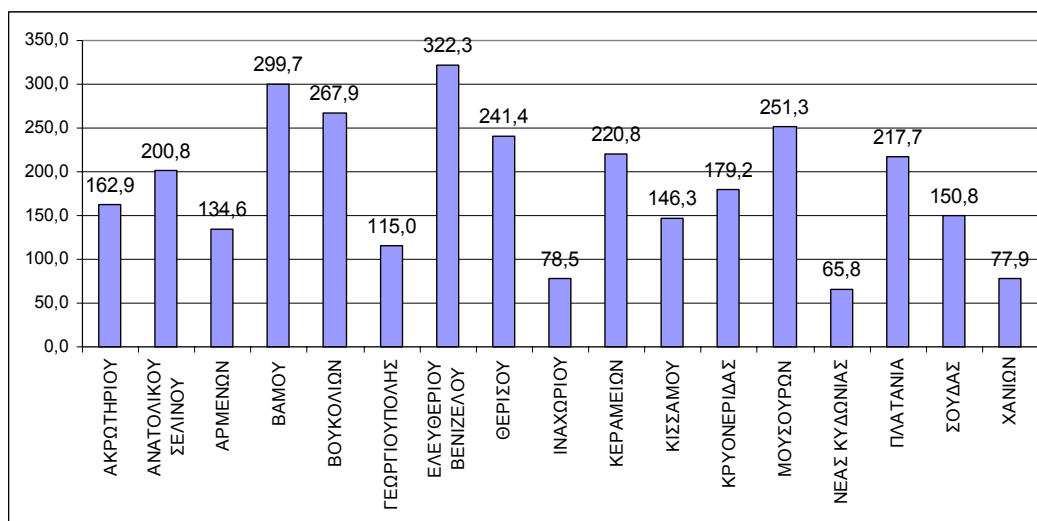
Σχήμα 4.5. Επενδύσεις για τη μηχανοργάνωση ανά υπάλληλο

4.4. Δείκτης εξυπηρέτησης

Ο Δείκτης που μας δείχνει το βαθμό εξυπηρέτησης που απολαμβάνουν οι κάτοικοι κάθε Δήμου είναι ο Δείκτης 3 (Συνολικός αριθμός κατοίκων/Υπάλληλο) από τον οποίο μπορούμε να εξάγουμε τον αριθμό των κατοίκων που αντιστοιχούν σε κάθε υπάλληλο του Δήμου. Εδώ, ως αριθμός υπαλλήλων λήφθηκε το άθροισμα του πλήθους των υπαλλήλων που εργάζονται στο Δήμο και του πλήθους των υπαλλήλων που εργάζονται στις δημοτικές επιχειρήσεις καθότι ο μέσος κάτοικος χρησιμοποιεί όλες τις υπηρεσίες και επιχειρήσεις που υπάρχουν σε ένα Δήμο στην καθημερινή του ζωή. Έτσι το παραπάνω άθροισμα κάνει πιο αντιπροσωπευτικό τον Δείκτη 3. Δεν θα πρέπει να λησμονηθεί να υπενθυμηθεί ότι πολλές φορές οι Δήμοι μισθώνουν εξωτερικούς συνεργάτες/επιχειρήσεις (π.χ. Επιχείρηση συγκομιδής απορριμμάτων) επειδή ο ίδιος ο Δήμος δε διαθέτει κάποια τέτοια υπηρεσία. Σε αυτή την περίπτωση ο αριθμός των μελών του προσωπικού αυξάνεται και ο Δείκτης 3 γίνεται λιγότερο αντιπροσωπευτικός. Παρόλα αυτά αποτελεί έναν ικανοποιητικό δείκτη εξυπηρέτησης των πολιτών.

Στο σχήμα 4.6. παρατηρούμε ότι στο Δήμο Ελευθερίου Βενιζέλου αντιστοιχούν οι περισσότεροι κάτοικοι ανά υπάλληλο. Ακολουθούν οι Δήμοι Βάμου και Βουκολιών. Ο

Δήμος στον οποίο αντιστοιχούν οι λιγότεροι κάτοικοι ανά υπάλληλο είναι ο Δήμος Νέας Κυδωνίας.



Σχήμα 4.6. Αριθμός κατοίκων ανά υπάλληλο

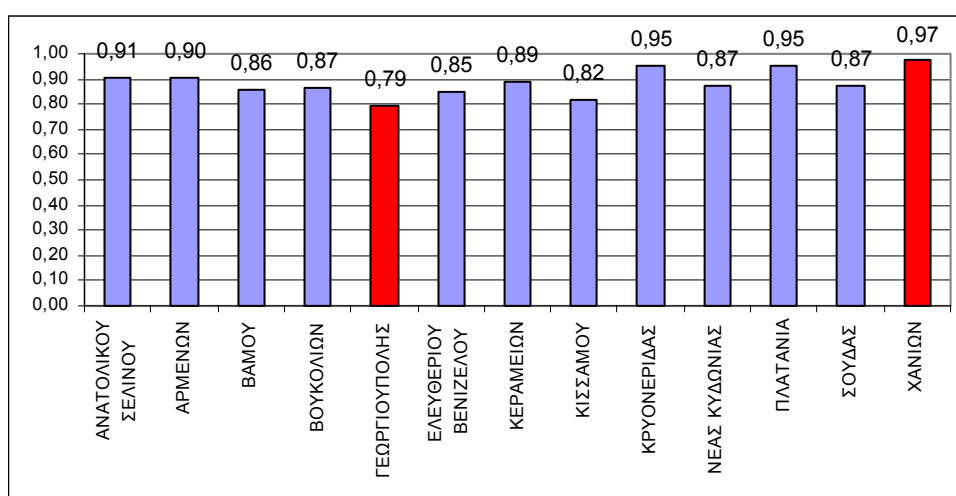
4.5. Οικονομικοί Δείκτες Εσόδων

Ο Δείκτης 7 (Σύνολο τακτικών εισπραχθέντων/Σύνολο τακτικών βεβαιωθέντων) αποτελεί ένα από τους σημαντικότερους οικονομικούς δείκτες εσόδων καθότι μετράει την αποτελεσματικότητα του εισπρακτικού μηχανισμού του Δήμου. Διαιρώντας το σύνολο των εισπραχθέντων τακτικών εσόδων με το σύνολο των βεβαιωθέντων τακτικών εσόδων βλέπουμε πόσα χρήματα εισέπραξε ο Δήμος σε σχέση με αυτά που θα έπρεπε να είχε εισπράξει. Ο δείκτης αυτός πρέπει να είναι πάντα μικρότερος της μονάδας. Συνήθως, τα έσοδα που εισπράττει κάθε Δήμος είναι πολύ λιγότερα από εκείνα που θα έπρεπε να εισπράξει και κατά συνέπεια ο δείκτης είναι κατά πολύ μικρότερος της μονάδας.

Ακόμα, πρέπει να σημειωθεί ότι ένα μεγάλο μέρος των βεβαιωθέντων τακτικών εσόδων αποτελούν οι λογαριασμοί της ύδρευσης. Το δεδομένο αυτό σε συνδυασμό με το αν ο Δήμος έχει Δημόσια Επιχείρηση Ύδρευσης και Αποχέτευσης (ΔΕΥΑ) εξάγει συμπεράσματα για τις μικρές ή τις μεγάλες τιμές του δείκτη. Πιο συγκεκριμένα, αν ο

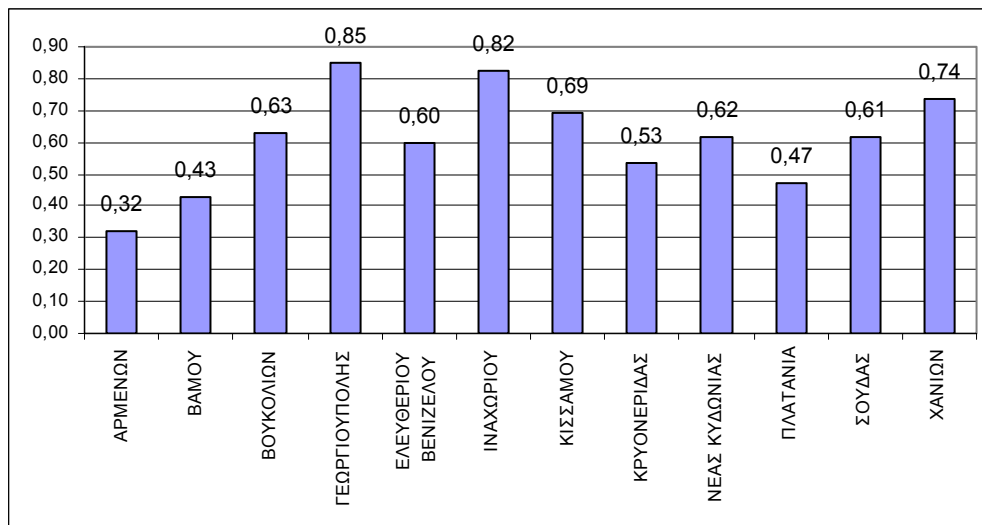
Δήμος έχει ΔΕΥΑ οι οφειλές για τους λογαριασμούς της ύδρευσης τακτοποιούνται από την επιχείρηση και όχι από το Δήμο καθαυτό. Κατά συνέπεια παρατηρούνται μεγάλες τιμές του Δείκτη 7 μιας και ο Δήμος δεν αντιμετωπίζει εκκρεμότητες σχετικά με αυτούς τους λογαριασμούς. Στην αντίθετη περίπτωση που ο Δήμος δεν διαθέτει ΔΕΥΑ τείνουν να εμφανίζονται μικρές τιμές του Δείκτη 7.

Στο σχήμα 4.7. παρουσιάζονται οι τιμές του Δείκτη 7 για τους Δήμους που συμμετείχαν στην έρευνα και συγκεκριμένα για τη τετραετία 2001 έως και 2004. Οι Δήμοι που εμφανίζουν κόκκινο χρώμα διαθέτουν δική τους ΔΕΥΑ.



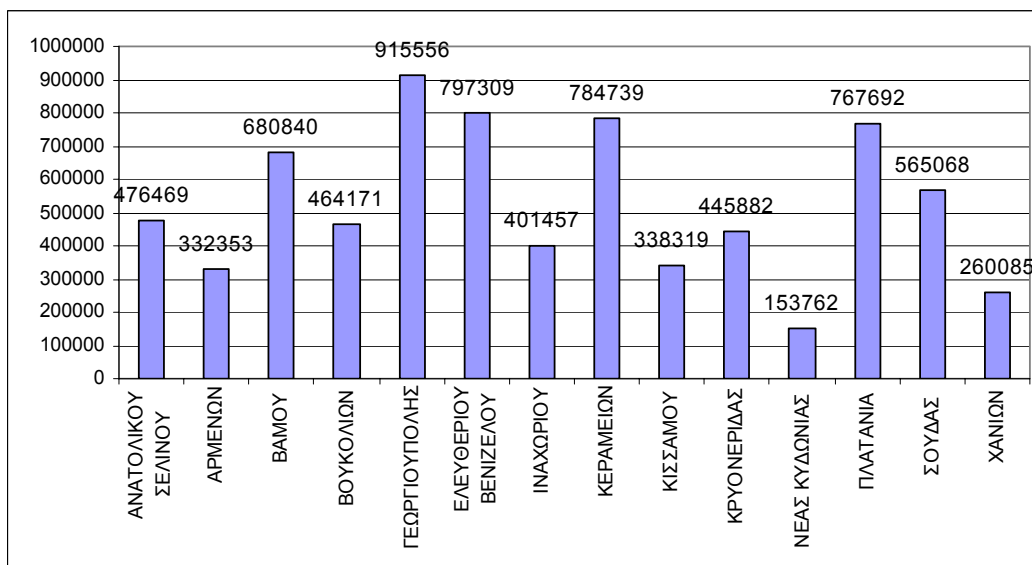
Σχήμα 4.7. Τιμές αποδοτικότητας των εισπρακτικών μηχανισμών των Δήμων για τη τετραετία 2001 έως και 2004

Στη συνέχεια, ο Δείκτης 8 (Βεβαιωθέντα έσοδα/Διαμορφωθέντα έσοδα) μας δείχνει πόσο καλή πρόβλεψη εσόδων κάνει ο Δήμος στον προϋπολογισμό του, δηλαδή κατά πόσο ο προϋπολογισμός είναι ρεαλιστικός. Ειδικά η υπερεκτίμηση εσόδων είναι ένα σύνηθες φαινόμενο που παρατηρείται στους προϋπολογισμούς των Δήμων. Όταν τα έσοδα που έχει προβλέψει ένας Δήμος είναι πολύ περισσότερα από τα βεβαιωθέντα ο Δείκτης 8 παίρνει μικρές τιμές και στην περίπτωση που ο προϋπολογισμός είναι ρεαλιστικός, δηλαδή τα βεβαιωθέντα έσοδα είναι περίπου ίδια με τα διαμορφωθέντα, ο Δείκτης 8 παίρνει υψηλές τιμές.



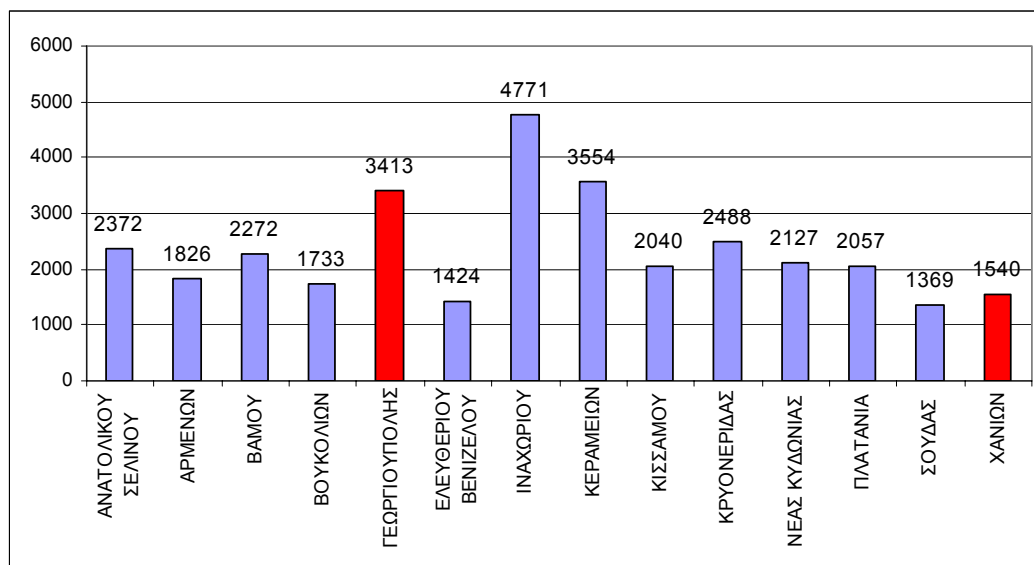
Σχήμα 4.8. Ρεαλιστικότητα των προϋπολογισμών των Δήμων για τη τετραετία 2001 έως και 2004

Ο Δείκτης 9 (Σύνολο πραγματοποιηθέντων εσόδων/Υπάλληλο) αποτελεί ένα σημαντικό μέτρο παραγωγικότητας των υπαλλήλων καθότι όσο μεγαλύτερος είναι, τόσο πιο αποτελεσματικά διαχειρίζονται οι εργαζόμενοι τους πόρους του Δήμου. Στο σχήμα 4.9. απεικονίζονται οι τιμές του δείκτη για κάθε Δήμο που συμμετείχε στην έρευνα.



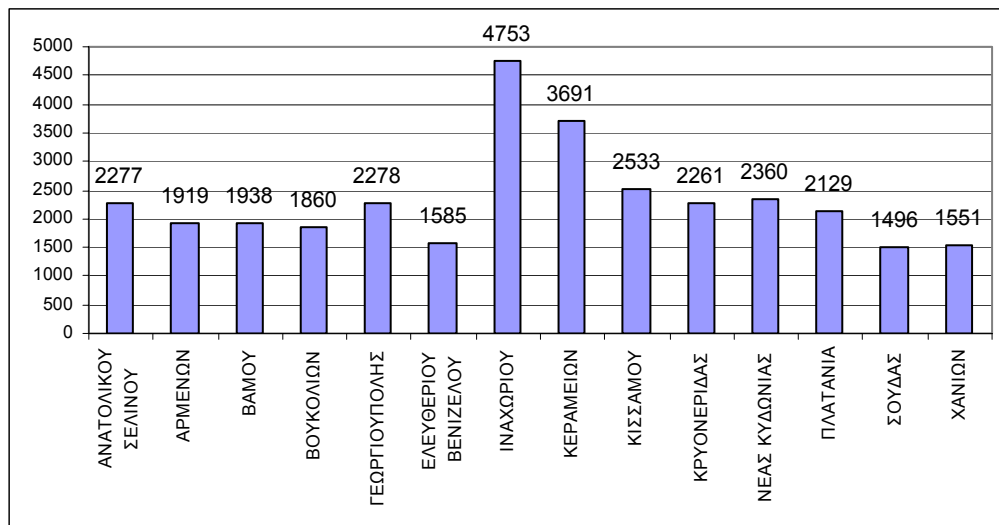
Σχήμα 4.9. Σύγκριση μεταξύ των Δήμων ως προς την αποτελεσματικότητα των υπαλλήλων τους στη διαχείριση πόρων κατά τη τετραετία 2001 έως και 2004

Ο Δείκτης 10 (Συνολικά εισπραχθέντα έσοδα/Κάτοικο) δείχνει τα συνολικά εισπραχθέντα έσοδα που έχει κάθε Δήμος ανά κάτοικο. Η αναγωγή γίνεται ώστε να μπορέσουν να συγκριθούν οι Δήμοι μεταξύ τους. Στο σχήμα 4.10. παρατηρείται ότι τη μεγαλύτερη τιμή του δείκτη για τη τετραετία 2001 έως και 2004 έχει ο Δήμος Ιναχωρίου και ακολουθούν οι Δήμοι Κεραμείων και Γεωργιούπολης. Σημειώνεται ότι οι Δήμοι Χανίων και Γεωργιούπολης έχουν δική τους ΔΕΥΑ.



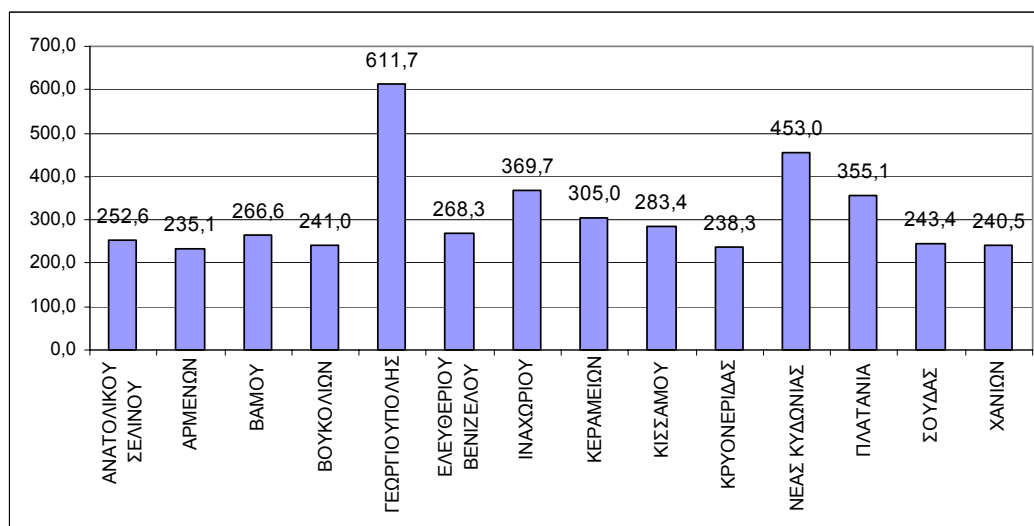
Σχήμα 4.10. Σύγκριση Δήμων ως προς τα συνολικά τους έσοδα ανά κάτοικο για τη τετραετία 2001 έως και 2004

Μέσω του Δείκτη 11 (Συνολικά βεβαιωθέντα έσοδα/Κάτοικο) συγκρίνουμε τα συνολικά βεβαιωθέντα έσοδα του κάθε Δήμου ανά κάτοικο για τη τετραετία 2001 έως και 2004. Από το σχήμα 4.11. παρατηρούμε ότι τη μεγαλύτερη τιμή του δείκτη για τη τετραετία 2001 έως και 2004 έλαβε ο Δήμος Ιναχωρίου και ακολουθούν οι Δήμοι Κεραμείων και Κισσάμου.



Σχήμα 4.11. Συνολικά βεβαιωθέντα έσοδα ανά κάτοικο για τη τετραετία 2001 έως και 2004

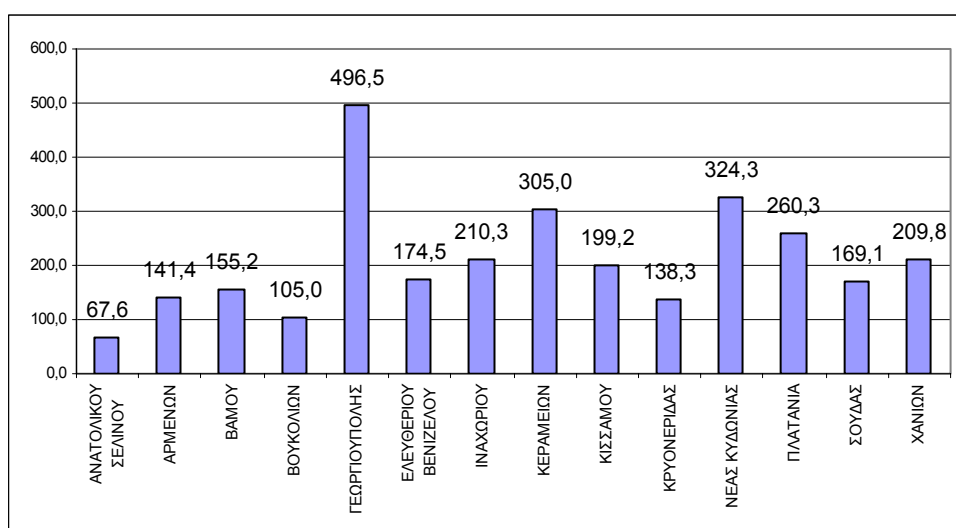
Ο Δείκτης 12 αντιστοιχεί στα τακτικά βεβαιωθέντα έσοδα ανά κάτοικο που έχει ο κάθε Δήμος και αποτελεί σημαντικό δείκτη για τη μέτρηση της ικανότητας του Δήμου να συλλέγει έσοδα συμπεριλαμβανομένων των Κεντρικών Αυτοτελών Πόρων και των επιχορηγήσεων για τα Νομικά Πρόσωπα. Από το σχήμα 4.12. παρατηρείται ότι μεγαλύτερη τιμή του δείκτη για τη τετραετία 2001 έως και 2004 έχει ο Δήμος Γεωργιούπολης και ακολουθούν οι Δήμοι Νέας Κυδωνίας, Ιναχωρίου και Πλατανιά.



Σχήμα 4.12. Βεβαιωθέντα τακτικά έσοδα ανά κάτοικο για κάθε Δήμο και για τη τετραετία 2001 έως και 2004

Άμεσα συσχετισμένος με το Δείκτη 12 είναι ο Δείκτης 15 ((Βεβαιωθέντα τακτικά έσοδα – Κ.Α.Π.)/Κάτοικο) ο οποίος υπολογίζει τα τακτικά έσοδα του κάθε Δήμου και για κάθε χρονιά για τη τετραετία από το 2001 έως και το 2004 αφαιρουμένων των Κεντρικών Αυτοτελών Πόρων και ανά κάτοικο, ώστε να είναι δυνατή η σύγκριση των Δήμων. Στη τιμή του δείκτη συμπεριλαμβάνονται οι επιχορηγήσεις για τα Νομικά Πρόσωπα που είναι μικρές σε σχέση με τις επιχορηγήσεις που παίρνει ο Δήμος. Ο Δείκτης 15 είναι χαρακτηριστικός της ικανότητας του κάθε Δήμου να δημιουργεί έσοδα από μόνος του, χωρίς δηλαδή τις σημαντικές επιχορηγήσεις από το κράτος (Κ.Α.Π.).

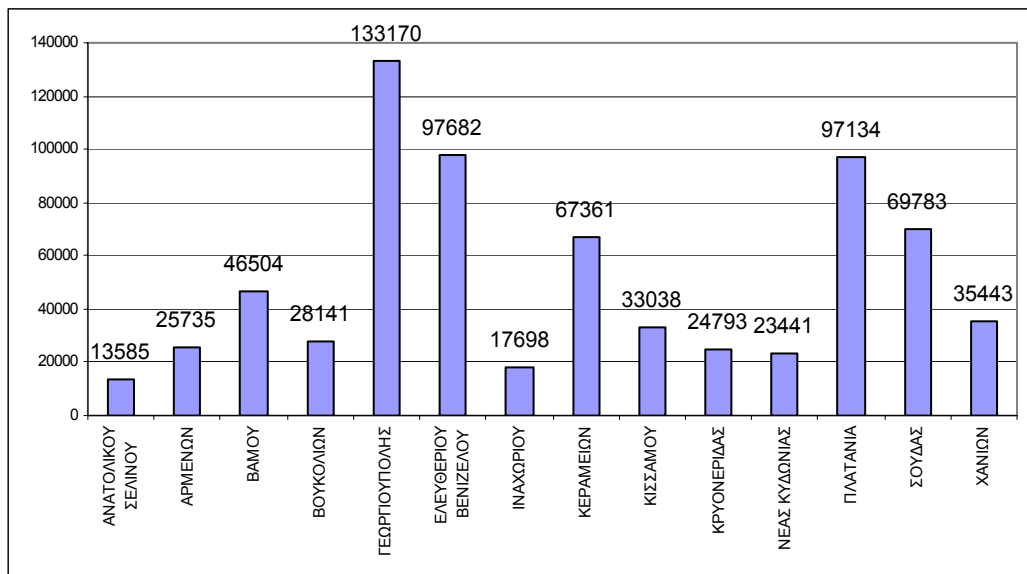
Στο σχήμα 4.13. παρατηρείται ότι τη μεγαλύτερη τιμή του Δείκτη 15 λαμβάνει ο Δήμος Γεωργιούπολης και ακολουθούν οι Δήμοι Νέας Κυδωνίας και Κεραμείων.



Σχήμα 4.13. Βεβαιωθέντα τακτικά έσοδα ανά κάτοικο για κάθε Δήμο και για τη τετραετία 2001 έως και 2004 αφαιρουμένων των Κεντρικών Αυτοτελών Πόρων

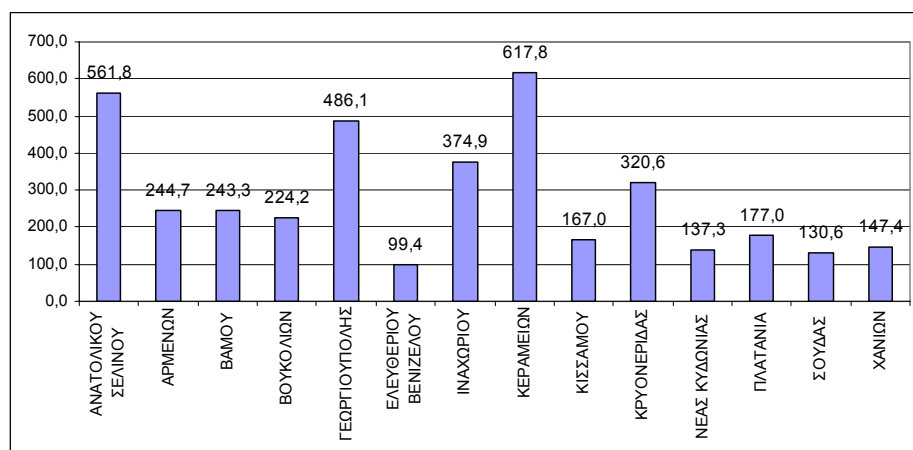
Επίσης, παραπλήσιος δείκτης με τους δείκτες 12 και 15 είναι ο Δείκτης 16 ο οποίος βρίσκει τα τακτικά έσοδα αφαιρουμένων των Κεντρικών Αυτοτελών Πόρων ανά υπάλληλο.

Στο σχήμα 4.14. παρατηρούμε ότι τη μεγαλύτερη τιμή του Δείκτη 16 λαμβάνει ο Δήμος Γεωργιούπολης και ακολουθούν οι Δήμοι Πλατανιά και Ελευθερίου Βενιζέλου.



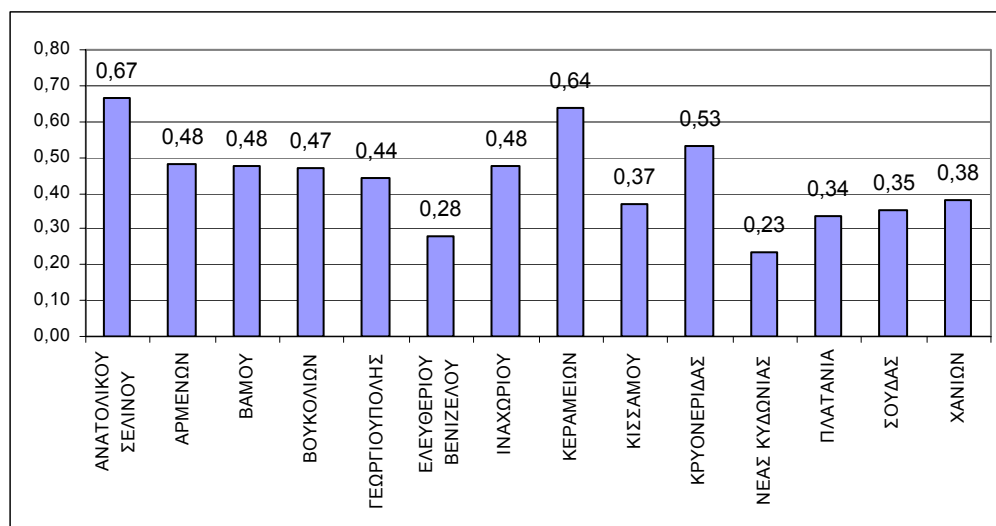
Σχήμα 4.14. Βεβαιωθέντα τακτικά έσοδα ανά υπάλληλο για κάθε Δήμο και για τη τετραετία 2001 έως και 2004 αφαιρουμένων των Κεντρικών Αυτοτελών Πόρων

Ο Δείκτης 13 (Βεβαιωθέντα έκτακτα έσοδα/Κάτοικο) συμβολίζει τα έκτακτα βεβαιωθέντα έσοδα που έχει ο κάθε Δήμος ανά κάτοικο. Τα έκτακτα έσοδα προέρχονται από επιχειρήσεις, υπηρεσίες κ.λπ. που εδράζουν στο Δήμο. Η αναγωγή τους ανά κάτοικο βοηθά στη σύγκριση των Δήμων. Στο σχήμα 4.15. παρατηρούμε ότι τη μεγαλύτερη τιμή του δείκτη για τη δεκαετία από το 2001 έως και το 2004 λαμβάνει ο Δήμος Κεραμείων και ακολουθείται από το Δήμο Ανατολικού Σελίνου και το Δήμο Γεωργιούπολης.



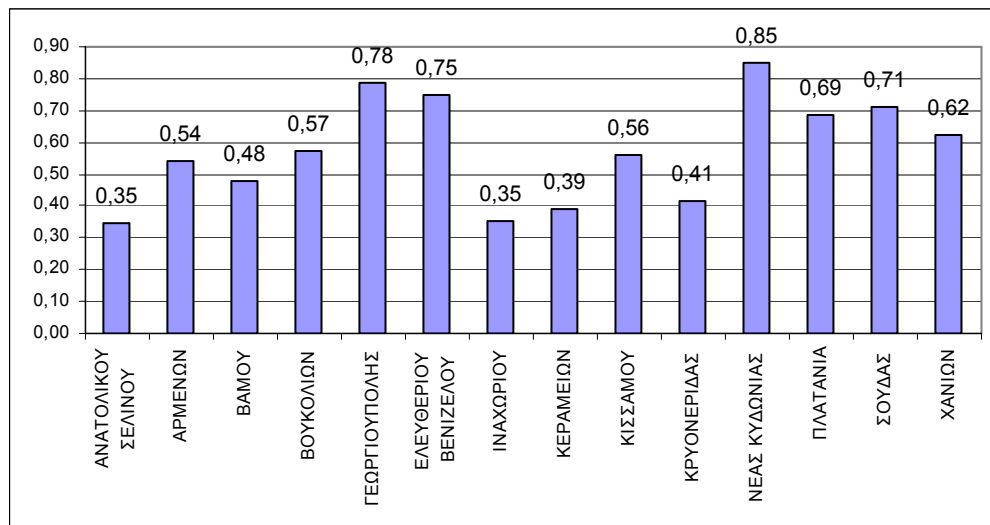
Σχήμα 4.15. Έκτακτα βεβαιωθέντα έσοδα ανά κάτοικο για τη τετραετία 2001 έως και 2004

Ο Δείκτης 14 δείχνει το λόγο των βεβαιωθέντων εκτάκτων εσόδων προς το άθροισμα βεβαιωθέντων τακτικών και βεβαιωθέντων εκτάκτων εσόδων. Στο σχήμα 4.16. φαίνεται ότι τη μεγαλύτερη τιμή του δείκτη για τη τετραετία από το 2001 έως και το 2004 λαμβάνει ο Δήμος Ανατολικού Σελίνου και ακολουθούν οι Δήμοι Κεραμείων και Κρυονερίδας.

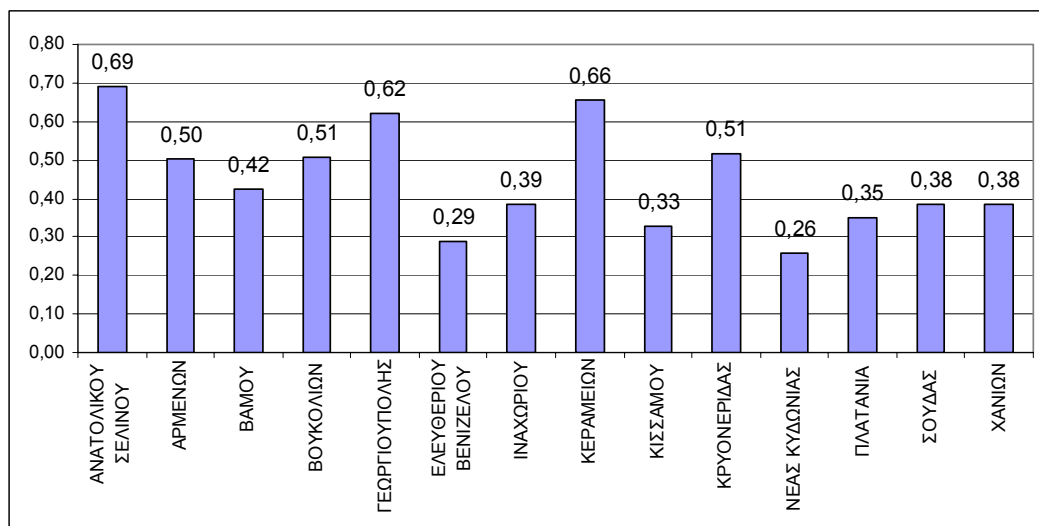


Σχήμα 4.16. Έκτακτα βεβαιωθέντα έσοδα προς άθροισμα τακτικών βεβαιωθέντων και εκτάκτων βεβαιωθέντων για τη τετραετία 2001-2004

Τέλος, παρουσιάζονται οι δύο τελευταίοι οικονομικοί δείκτες εσόδων που είναι οι Δείκτες 17 και 19. Ο Δείκτης 17 υπολογίζει το ποσοστό των τακτικών βεβαιωθέντων εσόδων στο σύνολο των εσόδων ενός Δήμου και ο Δείκτης 19 το ποσοστό των εκτάκτων βεβαιωθέντων εσόδων στο σύνολο των εσόδων ενός Δήμου. Στα σχήματα 4.17 και 4.18 απεικονίζονται οι τιμές των δεικτών γραφικά και μπορούμε να συγκρίνουμε τους Δήμους.



Σχήμα 4.17. Βεβαιωθέντα τακτικά έσοδα προς το σύνολο των εσόδων κάθε Δήμου για τη τετραετία 2001-2004

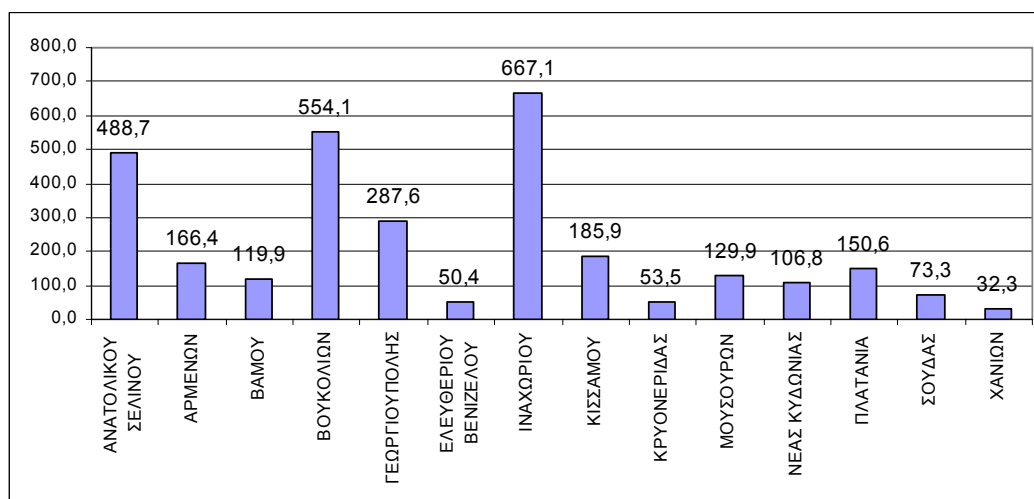


Σχήμα 4.18. Βεβαιωθέντα έκτακτα έσοδα προς το σύνολο των εσόδων κάθε Δήμου για τη τετραετία 2001-2004

4.6. Οικονομικοί δείκτες εξόδων

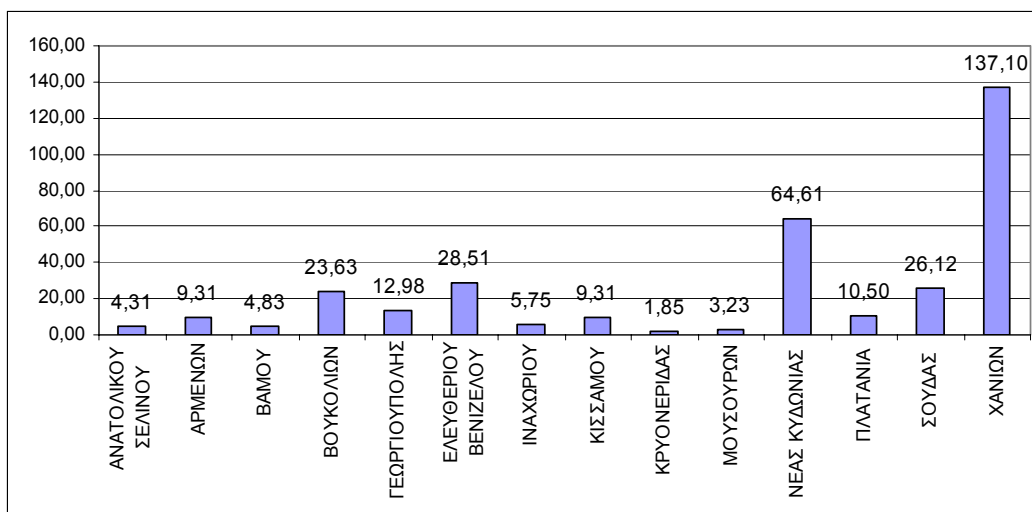
Ένας από τους σημαντικότερους δείκτες είναι ο Δείκτης 20 από τον οποίο μπορούμε να εξαγάγουμε χρήσιμες πληροφορίες για τις επενδύσεις που πραγματοποιεί ο κάθε Δήμος.

Οι δαπάνες για έργα έχουν αναχθεί ανά κάτοικο ούτως ώστε να μπορεί να γίνει σύγκριση μεταξύ των Δήμων. Ουσιαστικά συμβολίζει τις επενδύσεις που γίνονται για τη βελτίωση της ποιότητας ζωής του πολίτη. Στο σχήμα 4.19. παρατηρούμε ότι τις μεγαλύτερες δαπάνες ανά κάτοικο την τετραετία 2001-2004 έκανε ο Δήμος Ιναχωρίου και ακολουθούν οι Δήμοι Βουκολίων, Ανατολικού Σελίνου και Γεωργιούπολης.



Σχήμα 4.19. Δαπάνες έργων για κάθε Δήμο ανά κάτοικο για τη τετραετία 2001-2004

Ο Δείκτης που ακολουθεί έχει μεγάλη σχέση με το Δείκτη 20 αφού ανάγει τις δαπάνες που πραγματοποίησε ο κάθε Δήμος ανά στρέμμα. Ο Δείκτης 21 δηλαδή, δείχνει πόσο εκμεταλλεύεται ο κάθε Δήμος τη γεωγραφική του έκταση επενδύοντας σε έργα. Επιπλέον η αναγωγή των δαπανών σε έργα σε δαπάνες έργων ανά στρέμμα, δίνει ένα μέτρο σύγκρισης των Δήμων. Όπως φαίνεται και από το σχήμα 4.20. τις μεγαλύτερες δαπάνες ανά στρέμμα για τη τετραετία 2001 έως και 2004 τις έχει ο Δήμος Χανίων κυρίως λόγω της μικρής του γεωγραφικής έκτασης σε σχέση με το μεγάλο αριθμό κατοίκων που έχει και ακολουθεί ο Δήμος Νέας Κυδωνίας.



Σχήμα 4.20. Δαπάνες έργων για κάθε Δήμο ανά στρέμμα για τη τετραετία 2001-2004

Τέλος, οι δύο δείκτες που ακολουθούν, ο Δείκτης 22 και ο Δείκτης 23 είναι συσχετισμένοι καθότι αφορούν τα δάνεια που παίρνει ο κάθε Δήμος. Ο Δείκτης 22 υπολογίζει το ποσοστό που αποτελούν τα δάνεια στα συνολικά έσοδα του κάθε Δήμου για τη τετραετία 2001 έως και 2004 και ο Δείκτης 23 υπολογίζει τα Δάνεια που παίρνει ο κάθε Δήμος ανά κάτοικο ώστε να καλύψει τις ανάγκες του. Λόγω ελλিপών στοιχείων δεν ήταν δυνατή η γραφική απεικόνιση των δεικτών 22 και 23 ώστε να μπορούσαν να εξαχθούν συμπεράσματα.

Κεφάλαιο 5

Συμπεράσματα και Επεκτάσεις

5.1. Συμπεράσματα έρευνας

Το σύνολο των δεικτών που χρησιμοποιήθηκαν στην παρούσα εργασία καθώς και τα αποτελέσματα της στατιστικής ανάλυσης που παρουσιάστηκαν μπορούν να αποτελέσουν ένα σημαντικό εργαλείο για τους Οργανισμούς Τοπικής Αυτοδιοίκησης προκειμένου να αξιολογήσουν σημαντικά μεγέθη που αφορούν την λειτουργία τους. Από τα στοιχεία που συγκεντρώθηκαν και τα αποτελέσματα που εξήχθησαν μπορούν παράλληλα να εντοπιστούν κοινά σημεία αλλά και σημαντικές διαφορές ανάμεσα στους Ο.Τ.Α. του Νομού Χανίων. Παράλληλα τα στοιχεία αυτά μπορούν να χρησιμοποιηθούν για την πραγματοποίηση περαιτέρω ερευνών ή/και μελετών για τους οργανισμούς.

Αξίζει να σημειωθεί ότι οι προτεινόμενοι δείκτες, αν και ορισμένοι από αυτούς μπορούν να αξιολογηθούν ξεχωριστά, είναι αναγκαίο να μην εξετάζονται αποσπασματικά και μεμονωμένα αλλά σε συνάρτηση με τους υπολοίπους προκειμένου να υπάρχει μία ρεαλιστική εικόνα της υφιστάμενης κατάστασης και της πορείας εξέλιξης των οργανισμών τα τελευταία τέσσερα χρόνια.

Μέσα από τις γραφικές παραστάσεις είναι επίσης πολύ εύκολο να αξιολογήσουν τα διοικητικά και πολιτικά στελέχη, τη θέση των οργανισμών τους συγκριτικά με τους υπόλοιπους Ο.Τ.Α. του νομού Χανίων.

Συμπερασματικά μπορούμε να αναφέρουμε ότι οι Δήμοι του νομού Χανίων αν και παρουσιάζουν σημαντικές διαφοροποιήσεις και ιδιαιτερότητες είναι αναγκαίο να συνεργαστούν στενότερα σε θέματα ανταλλαγής τεχνογνωσίας και μηχανοργάνωσης. Σε αυτό συμβάλλει και ο κατακερματισμός του Νομού Χανίων σε 23 Δήμους και 2 Κοινότητες με πληθυσμό από 98 μόνιμους κατοίκους έως και 53373 και μέγεθος από 18273 έως και 467589 στρέμματα.

Μέσα από τα στοιχεία προκύπτει άμεσα η ανάγκη σύνταξης ουσιαστικών διαδημοτικών συνεργασιών με απώτερο στόχο την εξάλειψη των ανισοτήτων και την δημιουργία κοινών διοικητικών και οικονομικών μηχανισμών.

Οι Δήμοι και οι Κοινότητες του Νομού Χανίων αντιμετωπίζουν πολλά προβλήματα τα κυριότερα από τα οποία είναι η έλλειψη πόρων και οργάνωσης.

Η εφαρμογή του διπλογραφικού συστήματος έχει καθυστερήσει σημαντικά κάτι που αποτελεί ένα σημαντικό μειονέκτημα στην παρακολούθηση και διαχείριση των οικονομικών τους στοιχείων.

Επίσης, παρόλο που όλοι οι Δήμοι που συμμετείχαν στην έρευνα έχουν σύνδεση με το διαδίκτυο και ηλεκτρονικό ταχυδρομείο μόνο το 55% των υπαλλήλων γνωρίζουν να στέλνουν και να λαμβάνουν ηλεκτρονική αλληλογραφία.

5.2. Μελλοντικές επεκτάσεις

Η παρούσα μελέτη θα μπορούσε να είναι μόνο η αρχή μιας προσπάθειας έρευνας, εξαγωγής συμπερασμάτων και προτάσεων με στόχο την βελτίωση της Τοπικής Αυτοδιοίκησης στην Ελλάδα. Ένα επόμενο επεκτατικό στάδιο της έρευνας θα μπορούσε να αποτελέσει η έρευνα σε βάθος όλων των Οργανισμών Τοπικής Αυτοδιοίκησης της Κρήτης. Παρόλο που ο πρωταρχικός στόχος της παρούσης μελέτης ήταν αυτός, κρίθηκε αδύνατη η συλλογή στοιχείων από όλους τους Δήμους και τις Κοινότητες της Κρήτης κυρίως λόγω στενών χρονικών περιθωρίων, ανεπαρκούς οικονομικών πόρων και προβλημάτων στη συλλογή στοιχείων. Γι' αυτή την επέκταση της μελέτης είναι απαραίτητη η συλλογή περαιτέρω στοιχείων για όλους τους Ο.Τ.Α. της Κρήτης και η χρήση συμπληρωματικών δεικτών (π.χ. Τέλη / Πληθυσμός, Συνολικές Επενδύσεις / Δαπάνες κ.α.) που θα είναι σε θέση να εντάξουν τους Δήμους και τις Κοινότητες σε κατηγορίες ανάλογα με τη θέση που βρίσκονται συγκρινόμενοι μεταξύ τους.

Το Πολυτεχνείο Κρήτης ως ένα από τα σημαντικότερα ερευνητικά κέντρα της Κρήτης θα μπορούσε να συνδράμει ουσιαστικά τα συλλογικά όργανα της Τοπικής Αυτοδιοίκησης προς την κατεύθυνση αυτή.

Μια πολύ σημαντική επέκταση της παρούσης έρευνας θα μπορούσε να είναι η ομαδοποίηση των Οργανισμών Τοπικής Αυτοδιοίκησης. Η ομαδοποίηση αυτή θα συνεισφέρει στο να αναδεικνυθούν κοινά χαρακτηριστικά με βάση τα οποία μπορούν να αναληφθούν συντονισμένες προσπάθειες, να υλοποιηθούν κοινά επιχειρησιακά σχέδια και κοινές στρατηγικές. Τα στοιχεία σε συνδυασμό με την επιστημονική τους επεξεργασία θα έδιναν τη δυνατότητα σε συλλογικά όργανα της Τοπικής Αυτοδιοίκησης να συντονίσουν την υλοποίηση των αναγκαίων μέτρων για την αποτελεσματική αντιμετώπιση των υφιστάμενων κοινών προβλημάτων.

Παράρτημα - Ερωτηματολόγιο



ΠΟΛΥΤΕΧΝΕΙΟ ΚΡΗΤΗΣ
ΕΡΓΑΣΤΗΡΙΟ ΣΧΕΔΙΑΣΜΟΥ ΚΑΙ ΑΝΑΠΤΥΞΗΣ ΣΥΣΤΗΜΑΤΩΝ
ΥΠΟΣΤΗΡΙΞΗΣ ΑΠΟΦΑΣΕΩΝ

Τμήμα Μηχανικών Παραγωγής και Διοίκησης
Κουνουπιδιανά, 73100, Χανιά, Κρήτη
Τηλέφωνό: 2821037310, Φάξ: 2821037540, 2821069410
E-mail: kkontos@isc.tuc.gr, econ711@ergasya.tuc.gr

Το ερωτηματολόγιο που ακολουθεί βρίσκεται σε ηλεκτρονική μορφή (doc και pdf) στη διεύθυνση <http://verenike.ergasya.tuc.gr/dimoi> . Σας ευχαριστούμε πολύ για τη συνεργασία σας.

1. Προσωπικό

1.1. Ποιες υπηρεσίες λειτουργούν στον δήμο και πόσο προσωπικό απασχολεί η καθεμία από αυτές; (σημειώστε τον αριθμό υπαλλήλων στις κάτωθι υπηρεσίες που λειτουργούν στον δήμο σας).

A. Τεχνικών έργων	
B. Οικονομική	
Γ. Διοικητική	
Δ. Καθαριότητας-Ηλεκτροφωτισμού	
Ε. Ύδρευσης-Αποχέτευσης	
ΣΤ. Κοινωνικών-Αθλητικών	
Ζ. Πολιτιστικών υπηρεσιών	
Η. Πρασίνου	
Θ. Πολεοδομίας	
Ι. Λοιπές υπηρεσίες	

1.2. Από ποιες ειδικότητες απαρτίζεται το προσωπικό; (σημειώστε τον αριθμό υπαλλήλων στις κάτωθι ειδικότητες).

A. Εργάτες	
B. Διοικητικό	
Γ. Εργατοτεχνικό	
Δ. Τεχνικό και λοιπές ειδικότητες*	
Ε. Άλλο	

*Όλες οι ειδικότητες εκτός από εργάτες, εργατοτεχνικό και καθαρά διοικητικό προσωπικό

1.3. Ποια είναι η σχέση εργασίας των υπαλλήλων που δουλεύουν στο δήμο; (σημειώστε τον αριθμό υπαλλήλων στις κάτωθι επιλογές).

	ΥΕ	ΔΕ	ΤΕ	ΠΕ
A. Αορίστου χρόνου				
B. Με σύμβαση				
Γ. Μόνιμοι				
Δ. Άλλο				

1.4. Ποιο είναι το επίπεδο εκπαίδευσης των μελών του δημοτικού συμβουλίου; (σημειώστε τον αριθμό των μελών στις κάτωθι επιλογές).

A. Ανώτερη/ανώτατη εκπαίδευση	
B. Δευτεροβάθμια εκπαίδευση	
Γ. Πρωτοβάθμια εκπαίδευση	

1.5. Υπάρχουν δημοτικές επιχειρήσεις που το νομικό τους πρόσωπο είναι Ιδιωτικού Δικαίου (Ν.Π.Ι.Δ.); (σημειώστε με X το κελί της επιλογής σας).

Ναι ☐ Όχι ☐

Αν απαντήσατε ναι, ποια είναι η επωνυμία τους, το αντικείμενο τους και πόσο προσωπικό απασχολούν; (σημειώστε στα αντίστοιχα πεδία).

Επωνυμία	Αντικείμενο	Αριθμός υπαλλήλων			
		Αορίστου χρόνου	Με σύμβαση	Μόνιμοι	Άλλο

1.6 Υπάρχουν δημοτικές επιχειρήσεις που το νομικό τους πρόσωπο είναι Δημοσίου Δικαίου (Ν.Π.Δ.Δ.); (σημειώστε με X το κελί της επιλογής σας).

Ναι ☐ Όχι ☐

Αν απαντήσατε ναι, ποια είναι η επωνυμία τους, το αντικείμενο τους και πόσο προσωπικό απασχολούν; (σημειώστε στα αντίστοιχα πεδία).

Επωνυμία	Αντικείμενο	Αριθμός υπαλλήλων			
		Αορίστου χρόνου	Με σύμβαση	Μόνιμοι	Άλλο



1.7 Υπάρχουν άλλου είδους υπηρεσίες στο δήμο (π.χ. Δημοτική βιβλιοθήκη, γυμναστήριο κ.λ.π.) που δεν είναι ξεχωριστά νομικά πρόσωπα; (σημειώστε τα πεδία της επιλογής σας με X).

A. Δημοτική βιβλιοθήκη	<input type="checkbox"/>
B. Γυμναστήριο	<input type="checkbox"/>
Γ. Αθλητικό κέντρο	<input type="checkbox"/>
Δ. Camping	<input type="checkbox"/>
Ε. Μαρίνα	<input type="checkbox"/>
ΣΤ. Σφαγείο	<input type="checkbox"/>
Z. Μουσείο	<input type="checkbox"/>

Η.Άλλα _____

2. Μηχανοργάνωση

2.1. Ποιες είναι οι εταιρίες λογισμικού που χρησιμοποιούνται στους ακόλουθους τομείς της μηχανοργάνωσης του δήμου και πόσο ικανοποιημένοι είστε από αυτές; (στο πεδίο των προμηθευτών σημειώνετε την εταιρία λογισμικού που παρέχει το λειτουργικό σύστημα αντίστοιχα για τους κάτωθι τομείς και στα πεδία του βαθμού ικανοποίησης το πόσο ικανοποιημένοι είστε από αυτές τις υπηρεσίες, όπου από αριστερά προς τα δεξιά η ικανοποίηση είναι φθίνουσα. Συμπληρώστε επιπλέον τομείς που μηχανογραφούνται στο δήμο σας).

Τομέας	Προμηθευτής	Βαθμός ικανοποίησης				
						
A. Δημοτολόγιο						
B. Οικονομική διαχείριση						
Γ. Πρωτόκολλο						
Δ. Ύδρευση/Αποχέτευση						
Ε. Μισθοδοσία						
ΣΤ.						
Ζ.						
Η.						
		1	2	3	4	5

1: Απόλυτα ικανοποιημένος / 5: Καθόλου ικανοποιημένος

2.2. Πώς κρίνετε συνολικά τη μηχανοργάνωση του δήμου; (σημειώστε το πεδίο της επιλογής σας με X).

A. Άριστη

B. Πολύ καλή

Γ. Ικανοποιητική

Δ. Μέτρια

Ε. Κακή

Παρατηρήσεις:

2.3. Σε ποιο στάδιο βρίσκεται η εφαρμογή του διπλογραφικού συστήματος; (σημειώστε το πεδίο της επιλογής σας).

A. Πλήρης εφαρμογή

B. Μερική εφαρμογή

Γ. Προετοιμασία για εφαρμογή

Δ. Προβλήματα δεν επιτρέπουν την εφαρμογή στο άμεσο μέλλον

Ε. Φάση διερεύνησης δυνατότητας εφαρμογής

2.4. Έχει πραγματοποιηθεί απογραφή έναρξης; (σημειώστε το πεδίο της επιλογής σας).

Ναι ☐ Όχι ☐

2.5. Ο Δήμος σας διαθέτει σήμερα σύνδεση με το διαδίκτυο-internet; (σημειώστε το πεδίο της επιλογής σας).

Ναι ☐ Όχι ☐

2.6. Ο Δήμος σας διαθέτει σήμερα ηλεκτρονικό ταχυδρομείο/email; (σημειώστε το πεδίο της επιλογής σας).

Ναι ☐ Όχι ☐

2.7. Πόσοι υπάλληλοι του Δήμου χρησιμοποιούν ηλεκτρονικούς υπολογιστές; (αριθμητικά).

2.8. Από αυτούς πόσοι γνωρίζουν να στέλνουν και να λαμβάνουν e-mail; (αριθμητικά).

2.9. Στο δήμο σας χρησιμοποιείτε το σύστημα G.I.S.(Σύστημα Γεωγραφικών Πληροφοριών); (σημειώστε το πεδίο της επιλογής σας).

Ναι ☐ Όχι ☐

2.10 Αν απαντήσατε ναι, με ποια εφαρμογή χρησιμοποιείται το σύστημα G.I.S. στο δήμο σας;

3. Οικονομικά στοιχεία

3.1. Καταγράψτε σε κάθε πεδίο τα οικονομικά στοιχεία που ζητούνται με προσέγγιση δεκάδων χιλιάδων ευρώ:

	2001	2002	2003	2004
Διαμορφωμένος προϋπολογισμός				
Απολογισμός				
Βεβαιωθέντα τακτικά έσοδα				
Εισπραχθέντα τακτικά έσοδα				
Βεβαιωθέντα έκτακτα έσοδα				
Εισπραχθέντα έκτακτα έσοδα				
Σύνολο βεβαιωθέντων εσόδων				
Σύνολο πραγματοποιηθέντων εσόδων				
Πηγές εσόδων				
ΕΠΤΑ				
Κεντρικοί αυτοτελείς πόροι				
Δάνεια				
Δαπάνες				
Δαπάνες έργων				
Δαπάνες μηχανοργάνωσης				

4. Καταγραφή προβλημάτων

4.1. Ιεραρχείστε τα ακόλουθα προβλήματα στο δήμο σας σύμφωνα με τη σημαντικότητα τους από το 1 έως το 7. (Από το σημαντικότερο 1, στο λιγότερο σημαντικό πρόβλημα 7).

Α. Έλλειψη πόρων	
Β. Οργάνωση υπηρεσιών	
Γ. Προσωπικό	
Δ. Μηχανοργάνωση	
Ε. Υλικοτεχνική υποδομή	
ΣΤ. Τεχνογνωσία	
Ζ. Δημόσια "εικόνα" του δήμου	

ΣΤΟΙΧΕΙΑ ΣΥΝΤΑΚΤΗ ΣΥΜΠΛΗΡΩΣΗΣ ΕΡΩΤΗΜΑΤΟΛΟΓΙΟΥ

ΔΗΜΟΣ/ΚΟΙΝΟΤΗΤΑ: _____

ΟΝΟΜΑΤΕΠΩΝΥΜΟ: _____

ΙΔΙΟΤΗΤΑ
ΑΡΜΟΔΙΟΥ: _____

ΤΗΛΕΦΩΝΟ ΕΠΙΚΟΙΝΩΝΙΑΣ, FAX, EMAIL:

ΠΑΡΑΤΗΡΗΣΕΙΣ:

ΗΜΕΡΟΜΗΝΙΑ: / /

ΥΠΟΓΡΑΦΗ,
ΣΦΡΑΓΙΔΑ:

Παρακαλούμε επιστρέψτε το ερωτηματολόγιο ταχυδρομικά στη διεύθυνση: Πολυτεχνείο Κρήτης, Εργαστήριο Σχεδιασμού και Ανάπτυξης Συστημάτων υποστήριξης Αποφάσεων (ΕΡΓΑΣΥΑ) , Τμήμα Μηχανικών Παραγωγής και Διοίκησης, Κουνουπιδιανά, 73100, Χανιά, Κρήτη (Υπόψιν Κυρίου Αθανασίου Μυγδαλά) ή στα fax 2821037540, 2821069410 ή με e-mail στα kkontos@isc.tuc.gr, econ711@ergasya.tuc.gr

Βιβλιογραφία

- [1] Τοπική Ένωση Δήμων και Κοινοτήτων, <http://www.tedkhania.gr/>
- [2] Υπουργείο Εσωτερικών Δημόσιας Διοίκησης και Αποκέντρωσης, <http://www.ypes.gr/>
- [3] Ελληνική Εταιρεία Τοπικής Ανάπτυξης και Αυτοδιοίκησης, <http://www.eetaa.gr/>
- [4] CRETE TOURnet, <http://www.crete.tournet.gr/MainArea.jsp?ID=290>
- [5] OTA.gr, <http://www.ota.gr/>
- [6] Δήμος Χανίων, <http://www.chania.gr/>
- [7] Γενική Γραμματεία Εθνικής Στατιστικής Υπηρεσίας Ελλάδος, <http://www.statistics.gr/>
- [8] AgEcon Search – Research in agricultural and applied economics, <http://agecon.lib.umn.edu/>
- [9] Μανδαλιανός Η. (2005) «Ανάπτυξη πρωτοτύπου συστήματος ηλεκτρονικής διακυβέρνησης Οργανισμών Τοπικής Αυτοδιοίκησης», Πολυτεχνείο Κρήτης, Τμήμα Μηχανικών Παραγωγής και Διοίκησης
- [10] Υπουργείο Δημόσιας Διοίκησης και Αποκέντρωσης, «Οδηγός για τη βήμα-βήμα εφαρμογή του διπλογραφικού συστήματος στους Δήμους», Οκτώβριος 2000
- [11] Kehew R., Giosan V., Research Triangle Institute (RTI), Government Finance Group/ARD, “Preliminary evaluation of creditworthiness of Romanian municipalities using basic financial indicators” (March 2001)
- [12] Sall, Lehman, Creighton, “Jump start statistics”, 2001
- [13] Δρακάτος Γ., «Στατιστική», Αθήνα 1984, Εκδόσεις Παπαζήση

- [14] Imp-Act: Improving the Impact of Microfinance on Poverty: Action Research Programme, “Choosing and Using Indicators for Effective Social Performance Management”, 2005
- [15] Coon R., Leistritz L. “The state of North Dakota: Economic, demographic, public service and fiscal conditions, a presentation of selected indicators”, May 1998
- [16] Beth Walter Honadle and Ross Jaax, “A comparison of financial conditions of the cities of Branch and north Branch, Minesota, for the years 1986-1991, January 1994
- [17] Κ. Ζοπουνίδης, «Βασικές αρχές και σύγχρονα θέματα του χρηματοοικονομικού μάνατζμεντ», 2003, Εκδόσεις Κλειδάριθμός
- [18] Κ. Ζοπουνίδης, «Ανάλυση χρηματοοικονομικών αποφάσεων με πολλαπλά κριτήρια», 2001, Εκδόσεις Ανικουλα