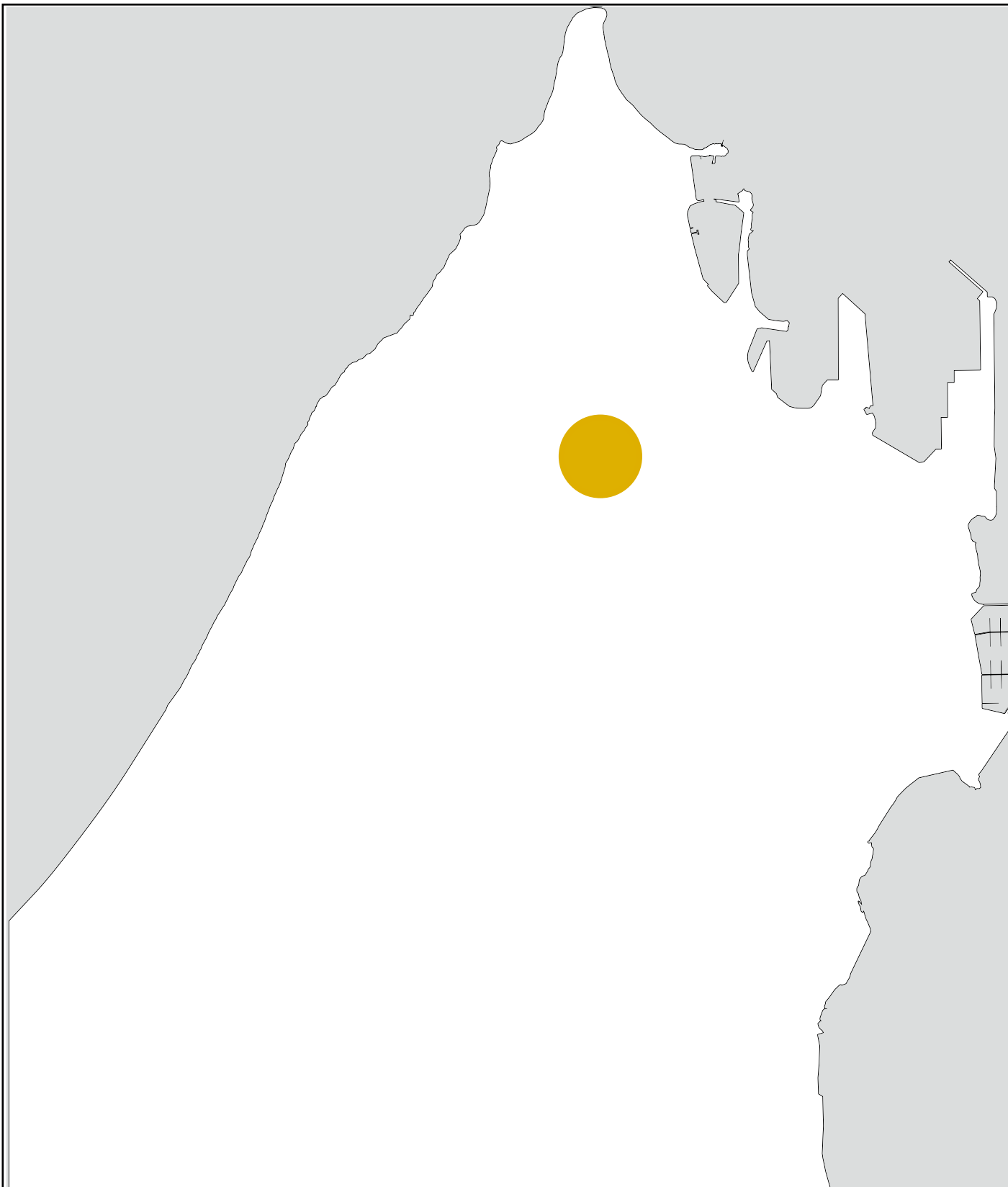
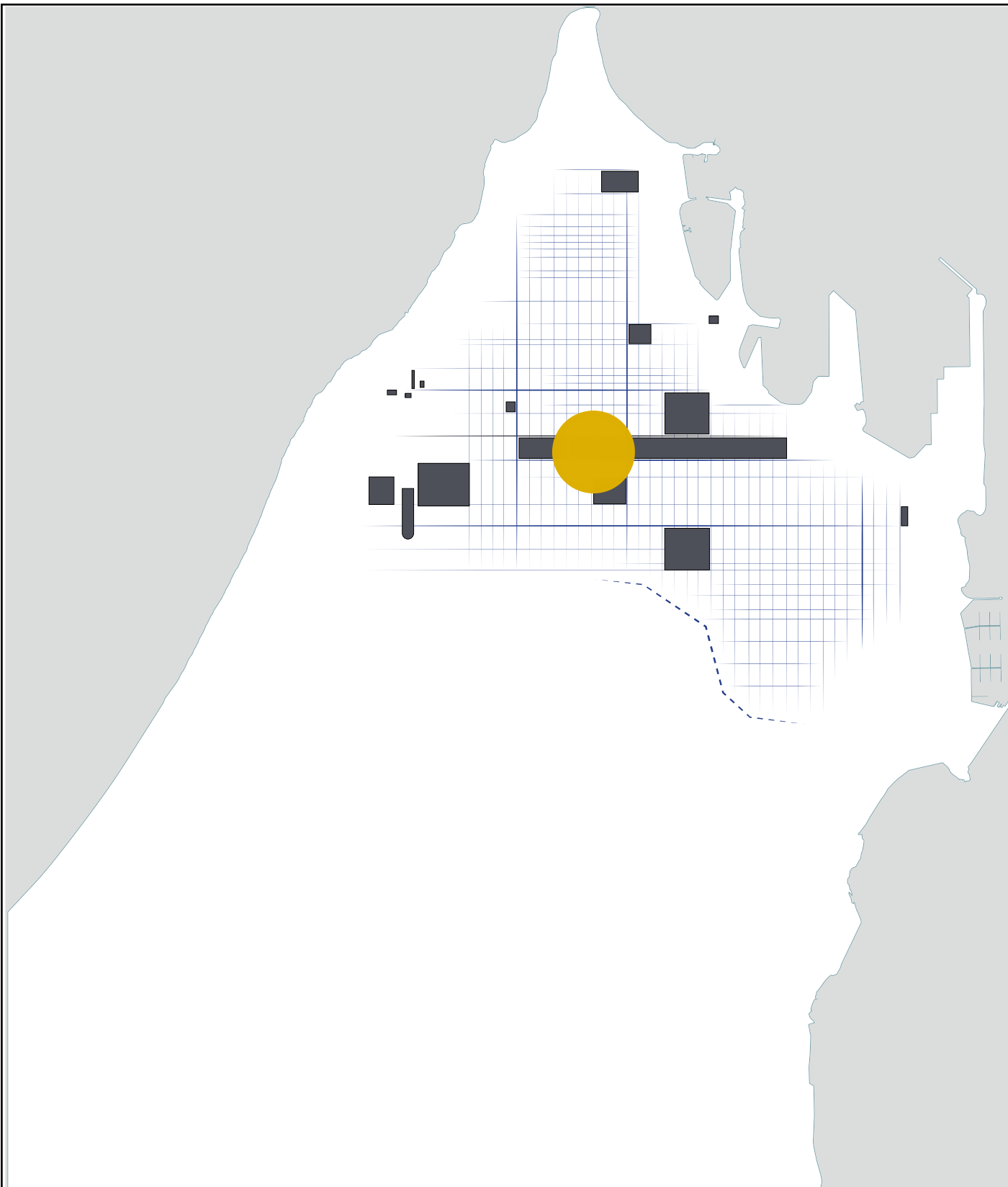




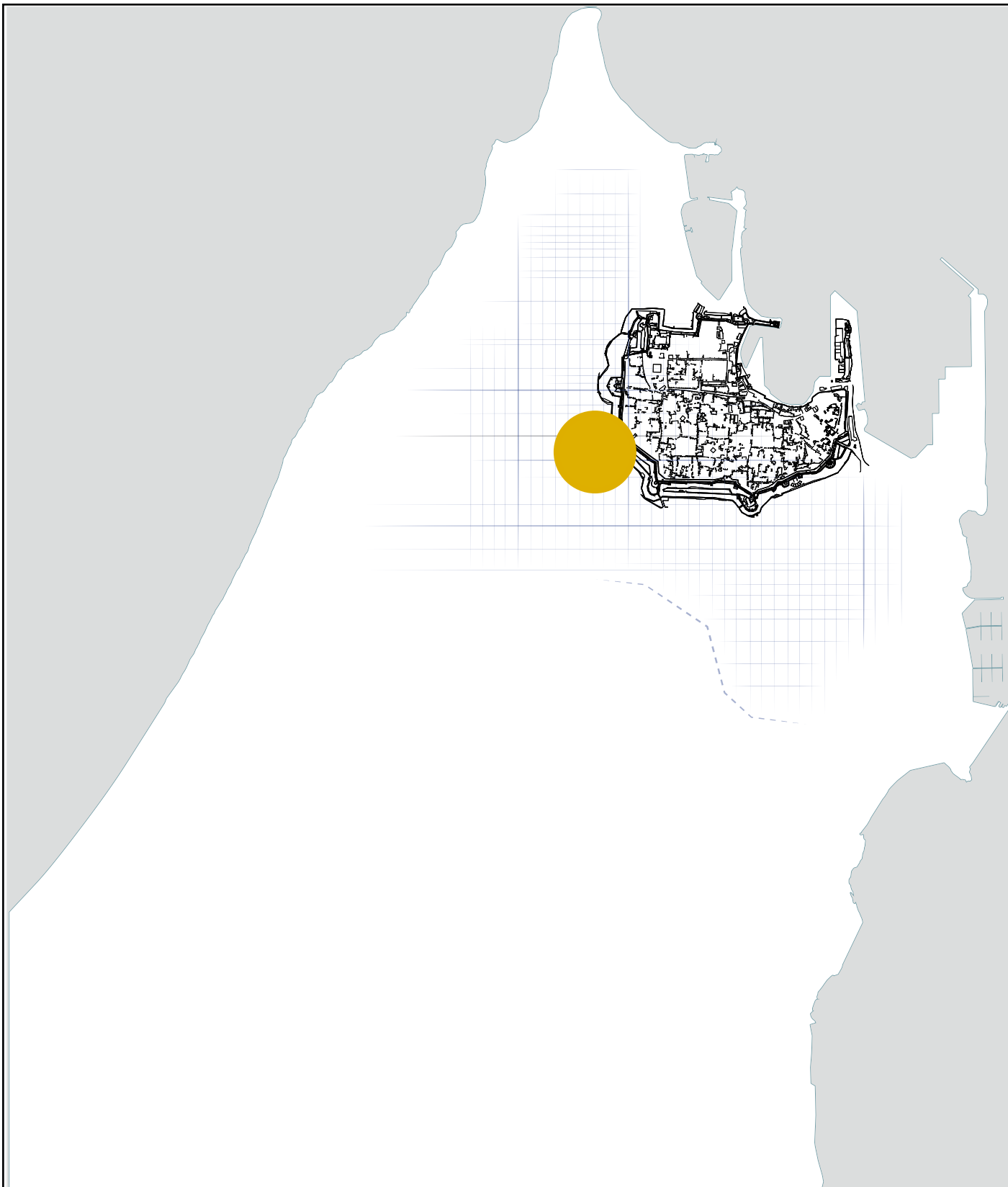
1. Άποψη της περιοχής μελέτης από ψηλά.



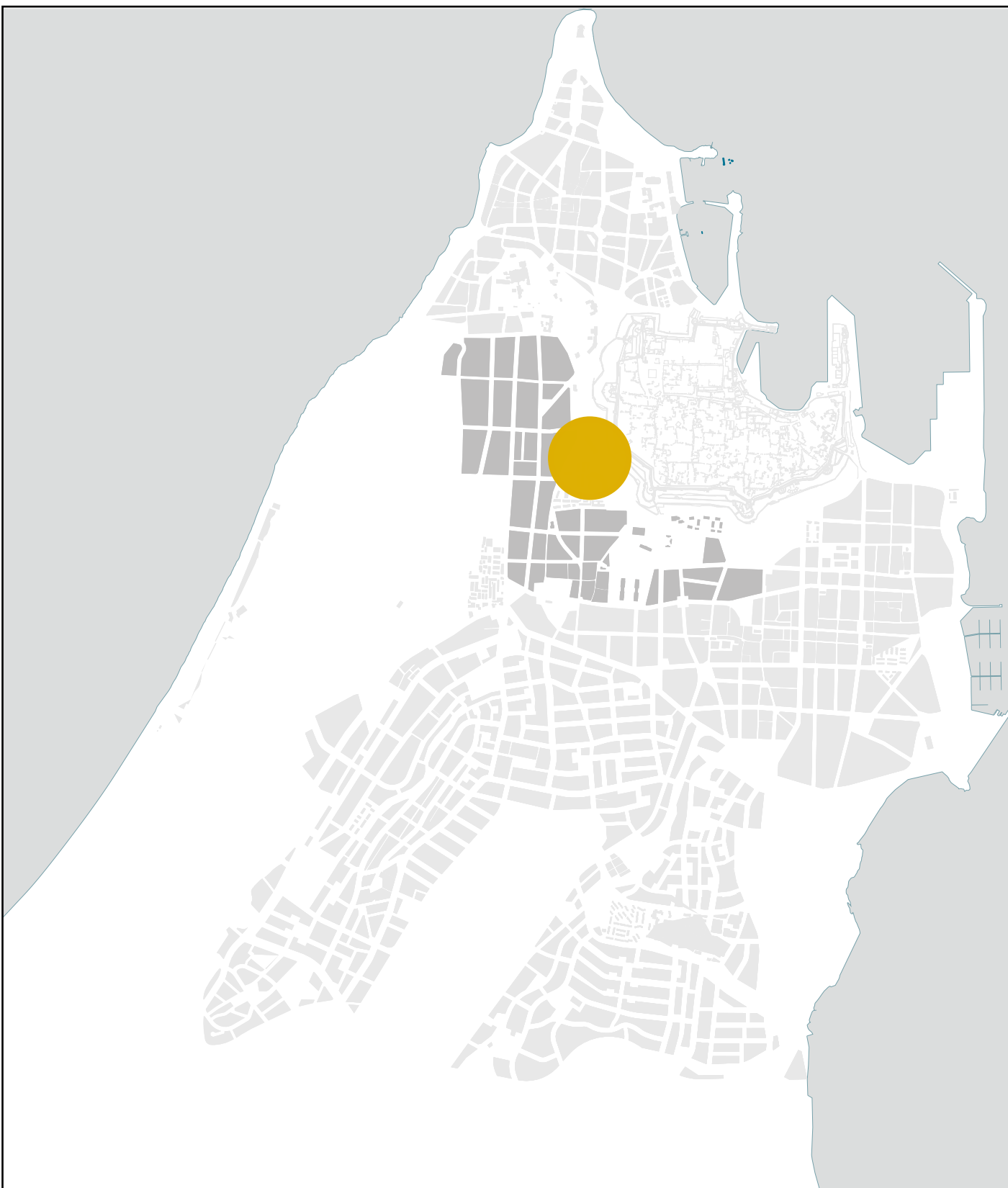
2. Η περιοχή μελέτης σε σχέση με την ακτογραμμή.



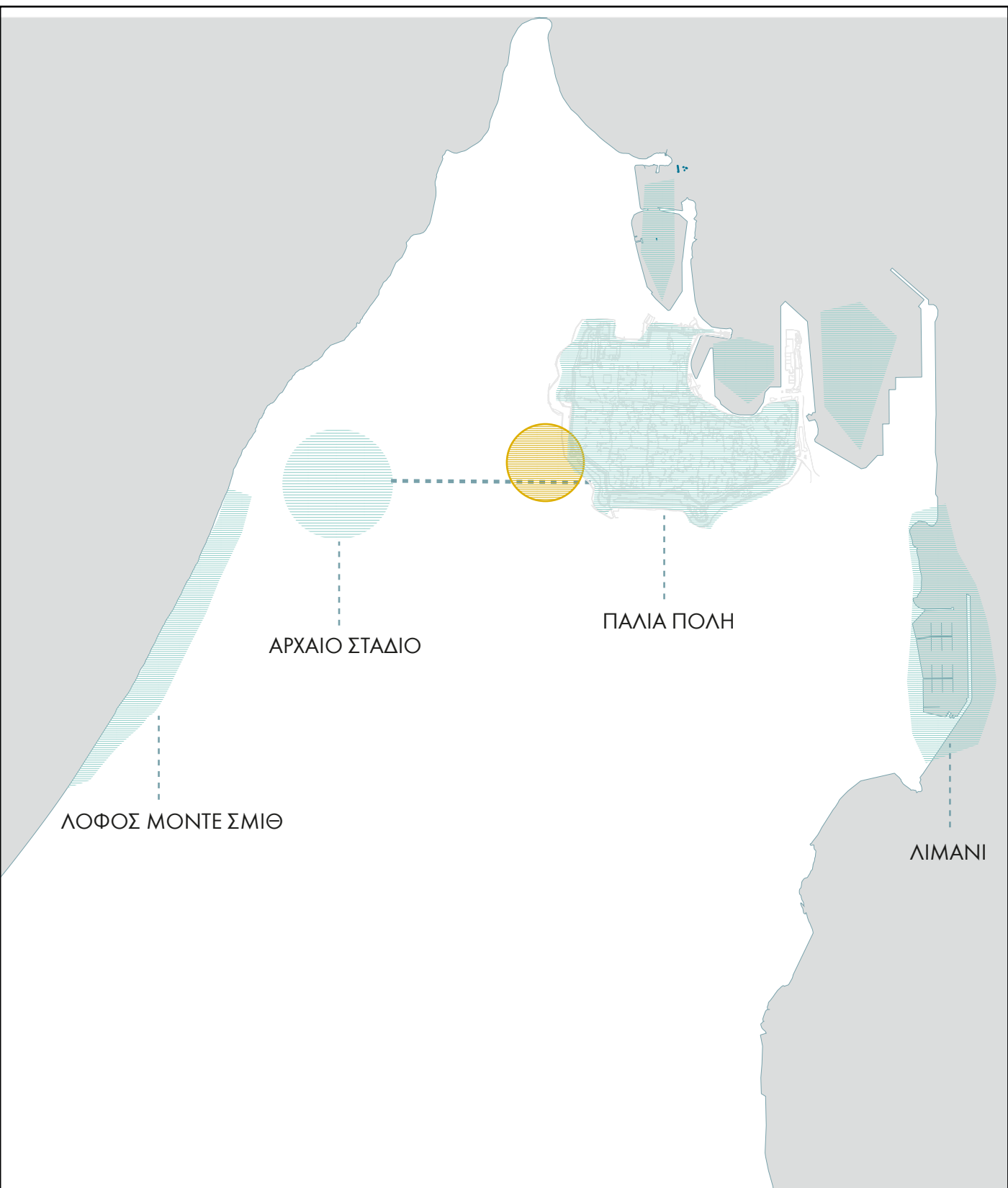
3. Κάναβος της αρχαίας πόλης της Ρόδου.



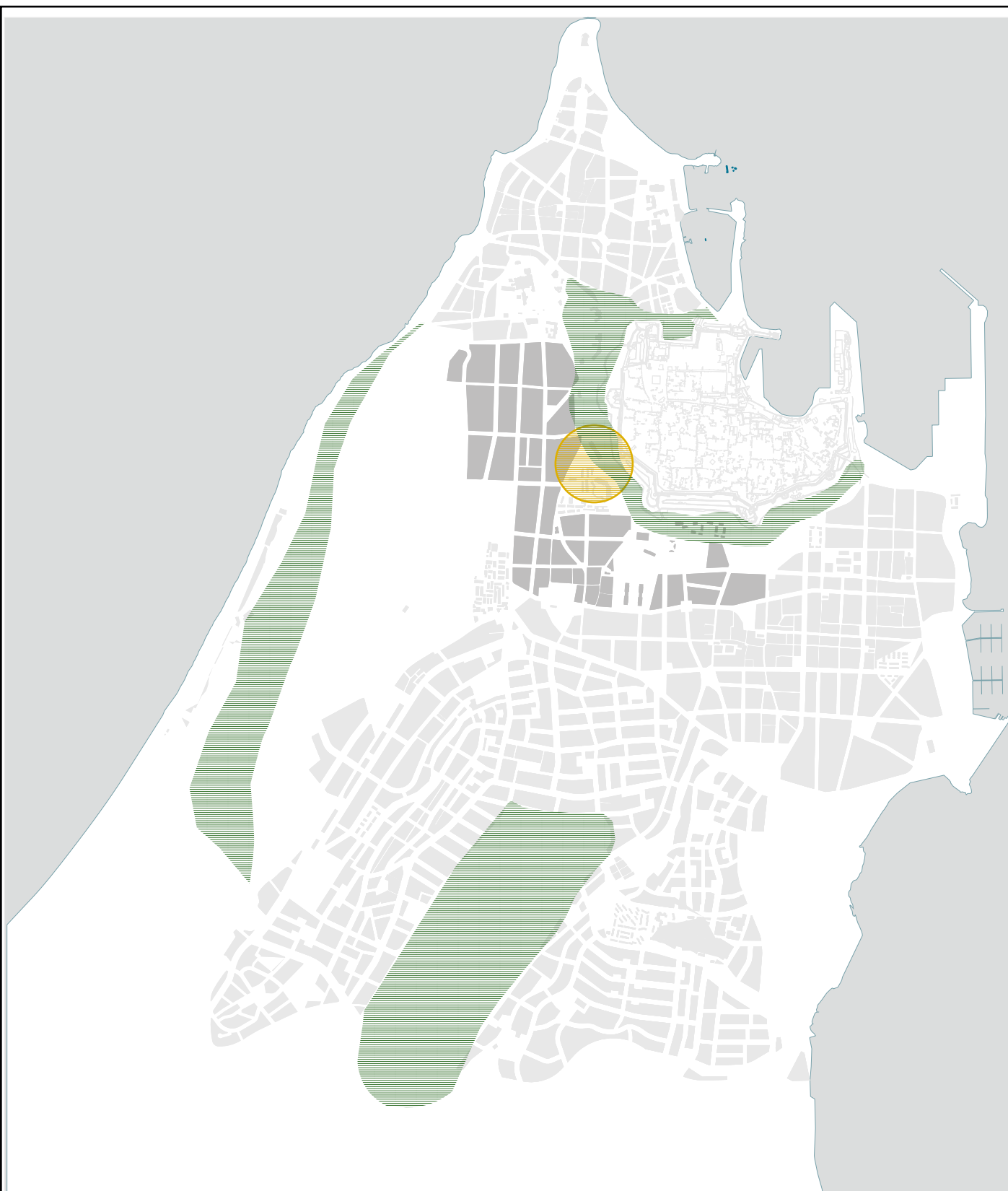
4. Η Μεσαιωνική πόλη.



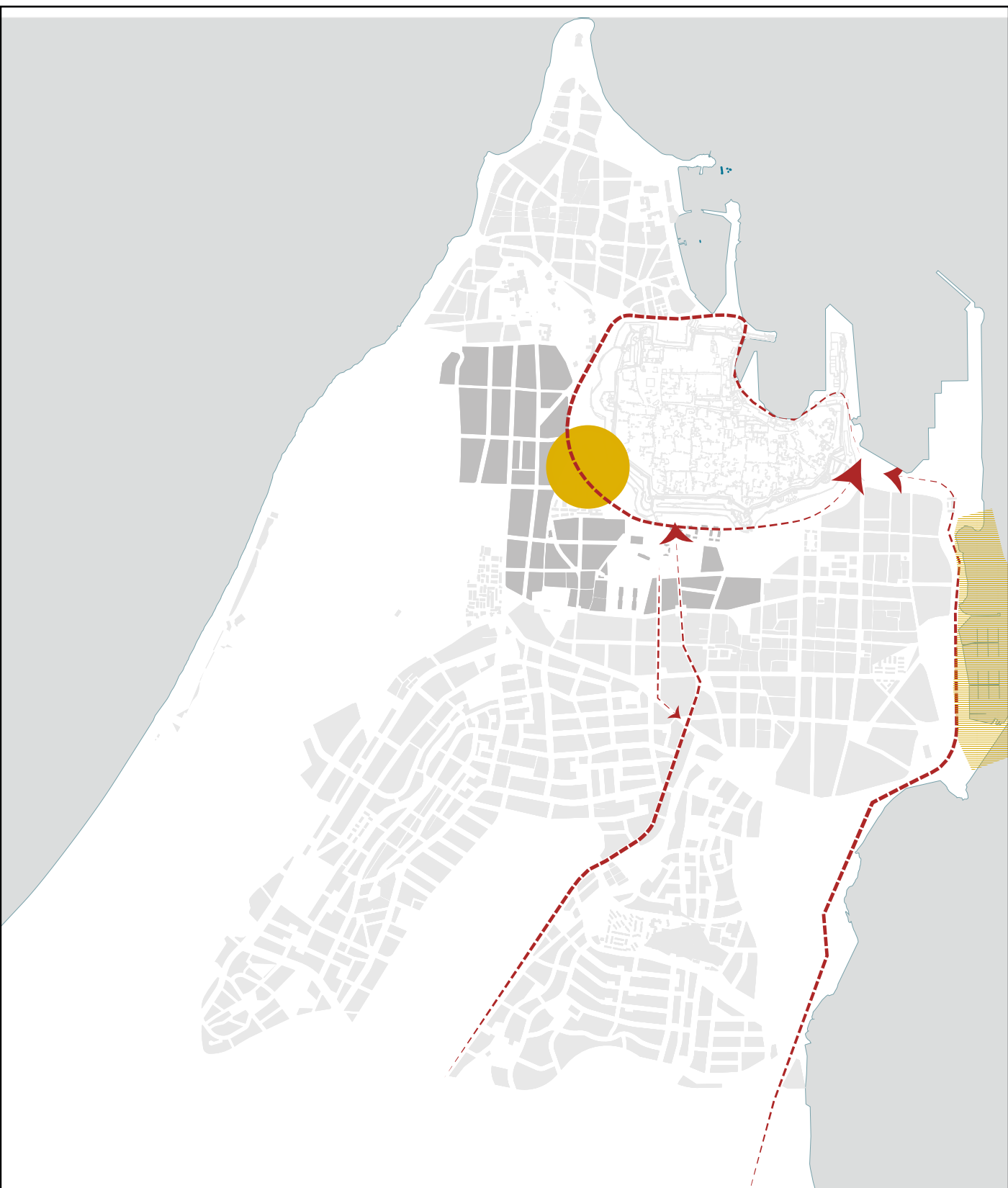
5. Η διαμόρφωση της πόλης σήμερα.



6. Σημεία ενδιαφέροντος.



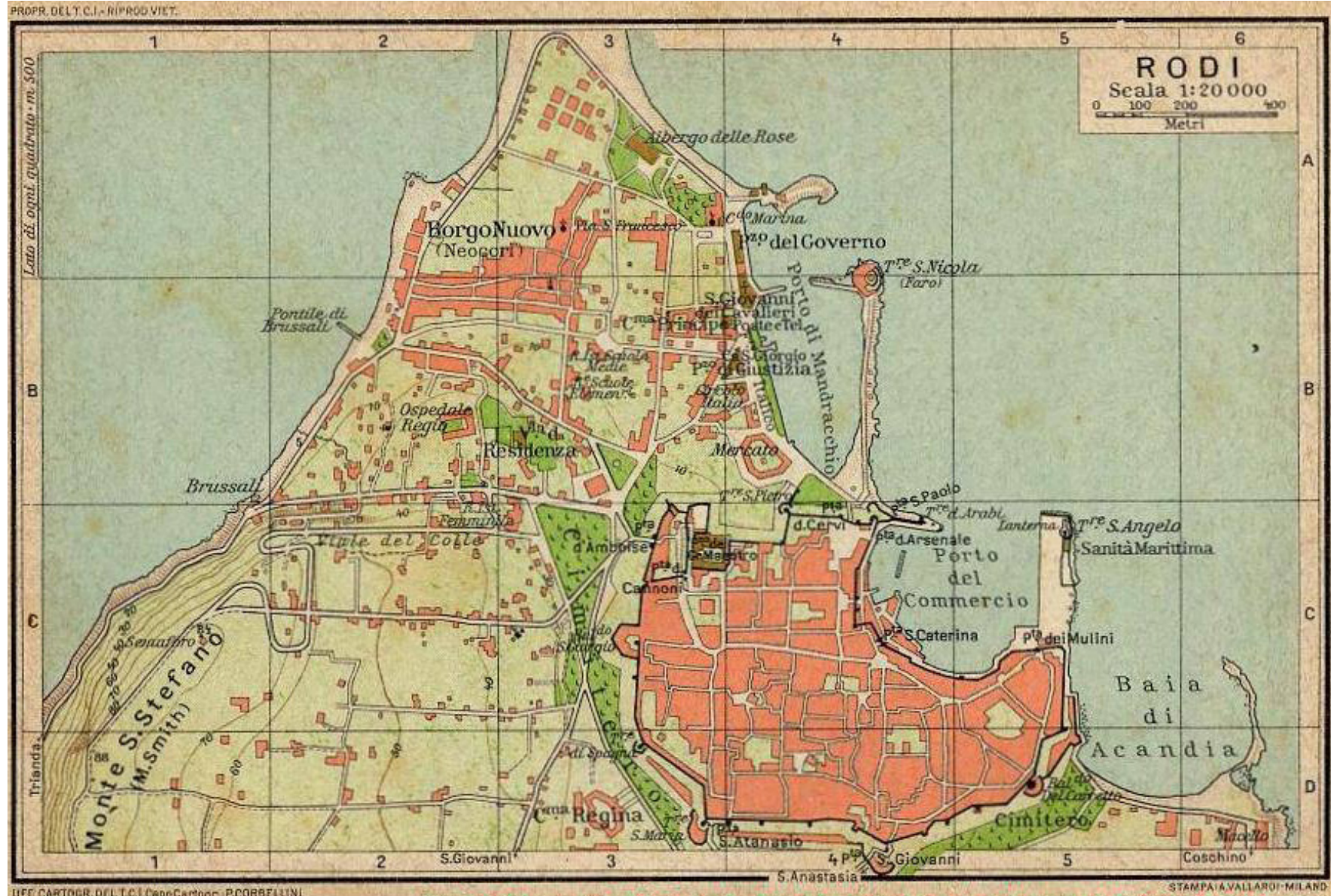
7. Το πράσινο σε σχέση με την περιοχή μελέτης



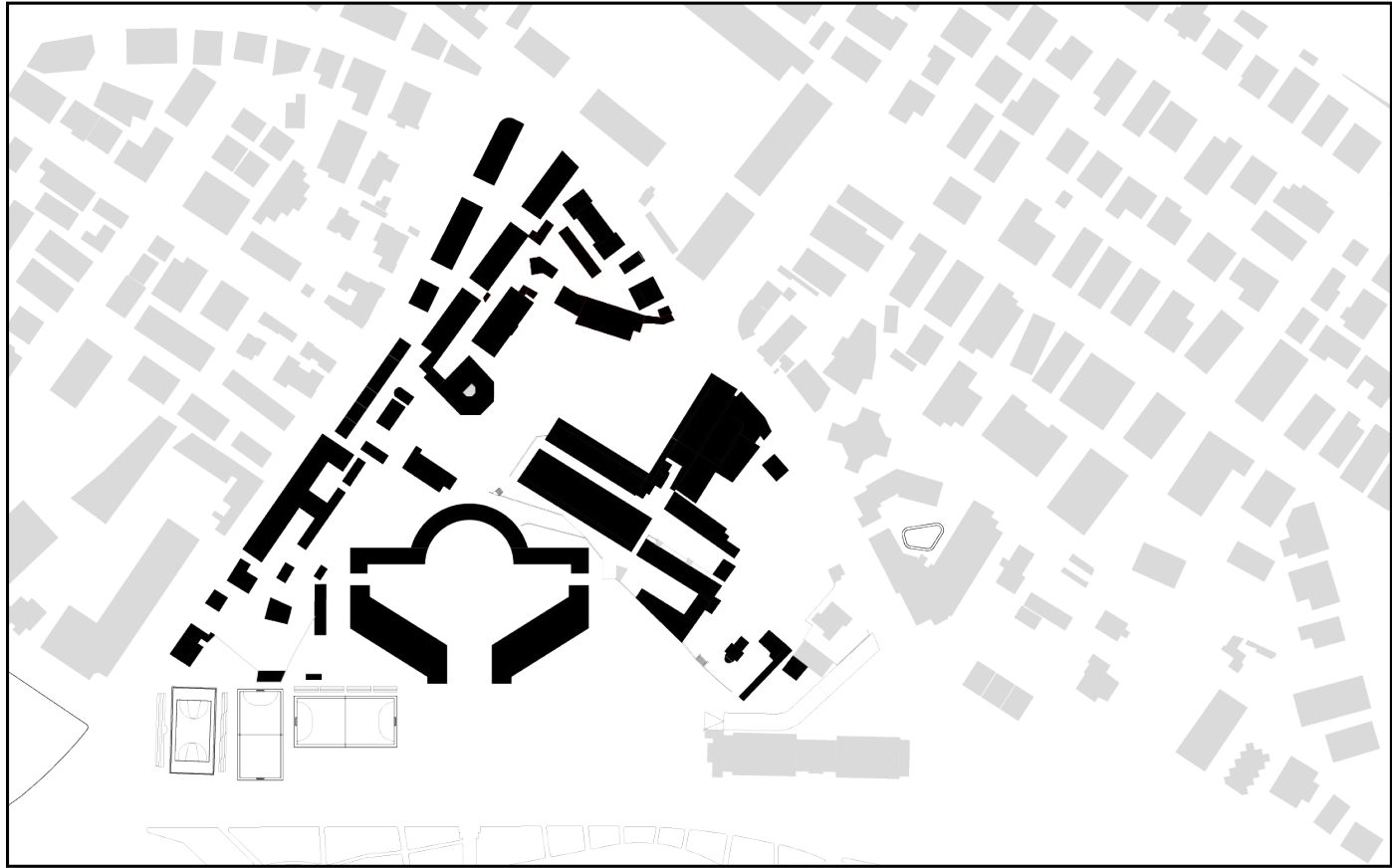
8. Σημαντικοί οδικοί άξονες.



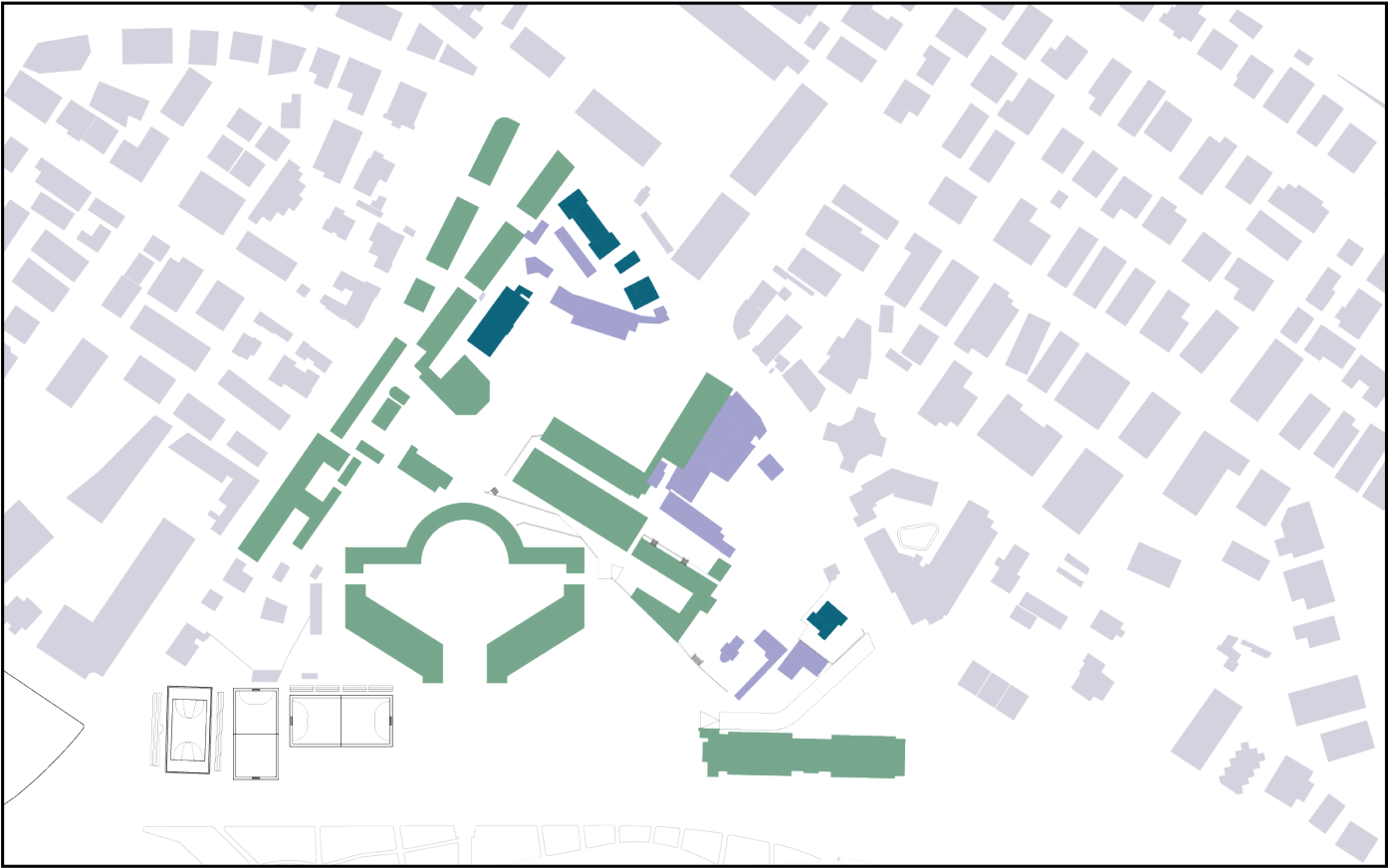
Φοιτητής: Αυγερινού Αντώνης  
Επιβλέπων: Ασλανίδης Κλήμης  
Χανιά, Δεκέμβρης 2024







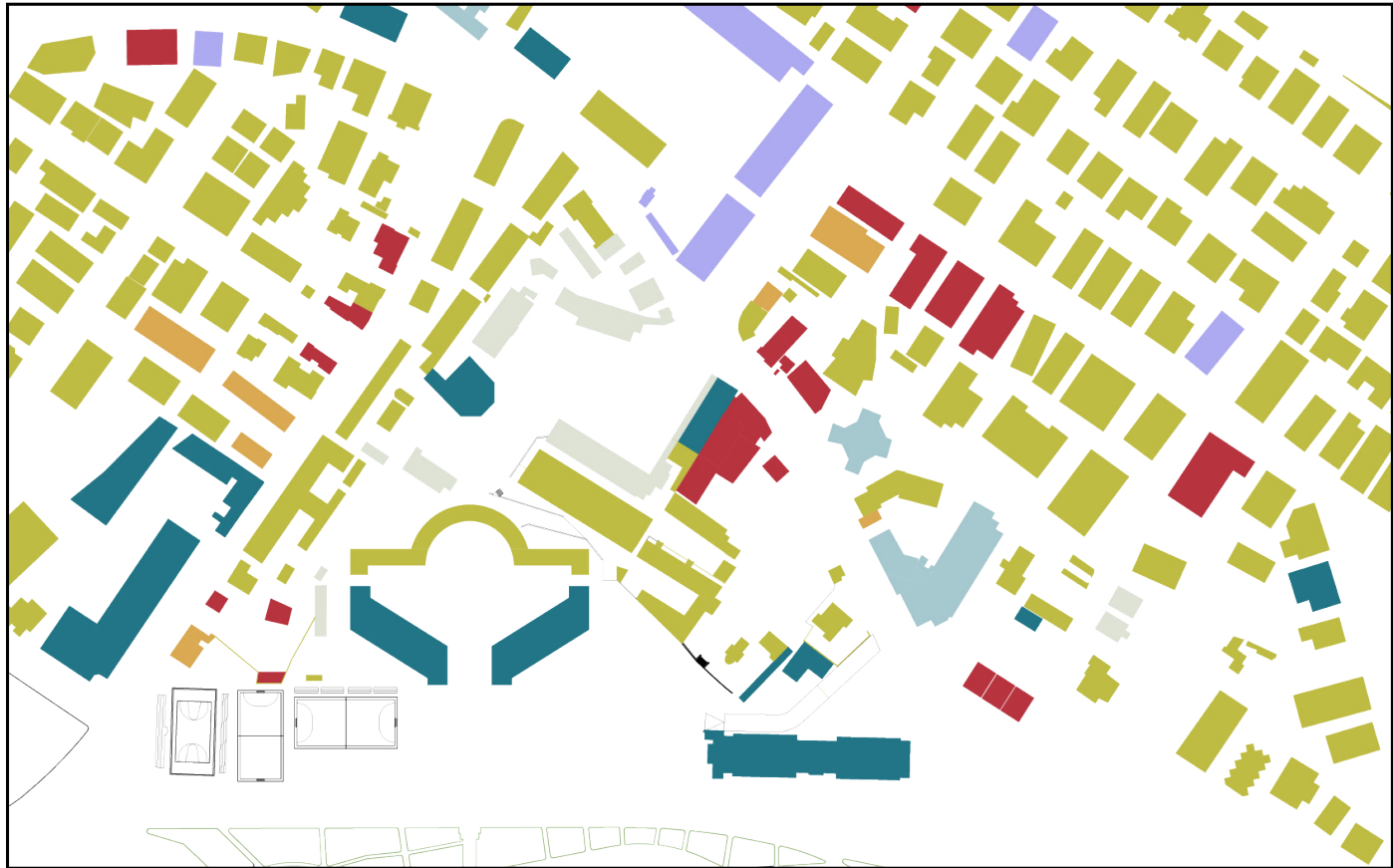
1. Δομημένο - Αδόμητο.



2. Περίοδος Κατασκευής.



● Πριν την Ιταλοκρατία ● Περίοδος Ιταλοκρατίας ● Μετά την Ιταλοκρατία



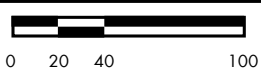
3. Χρήσεις Γης | Επίπεδο ισογείων.



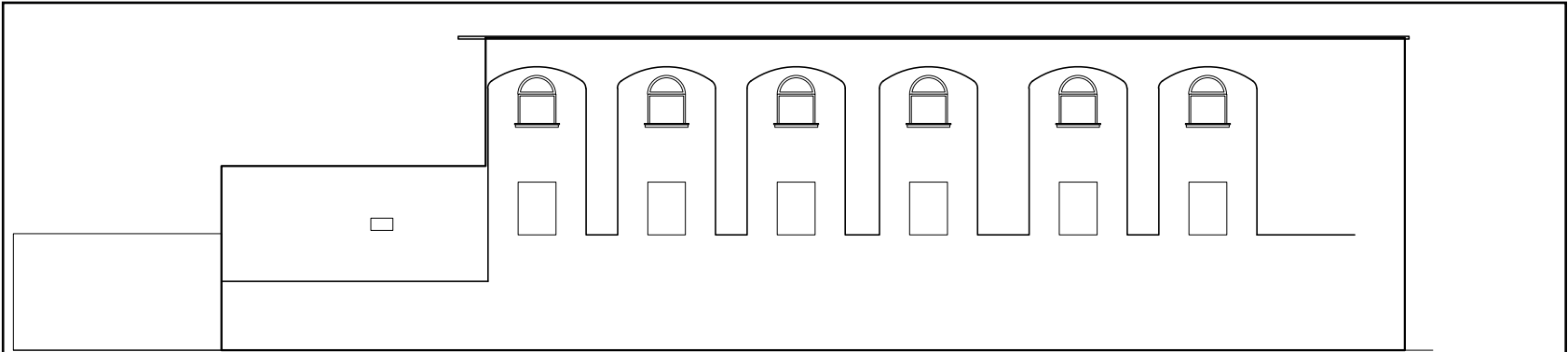
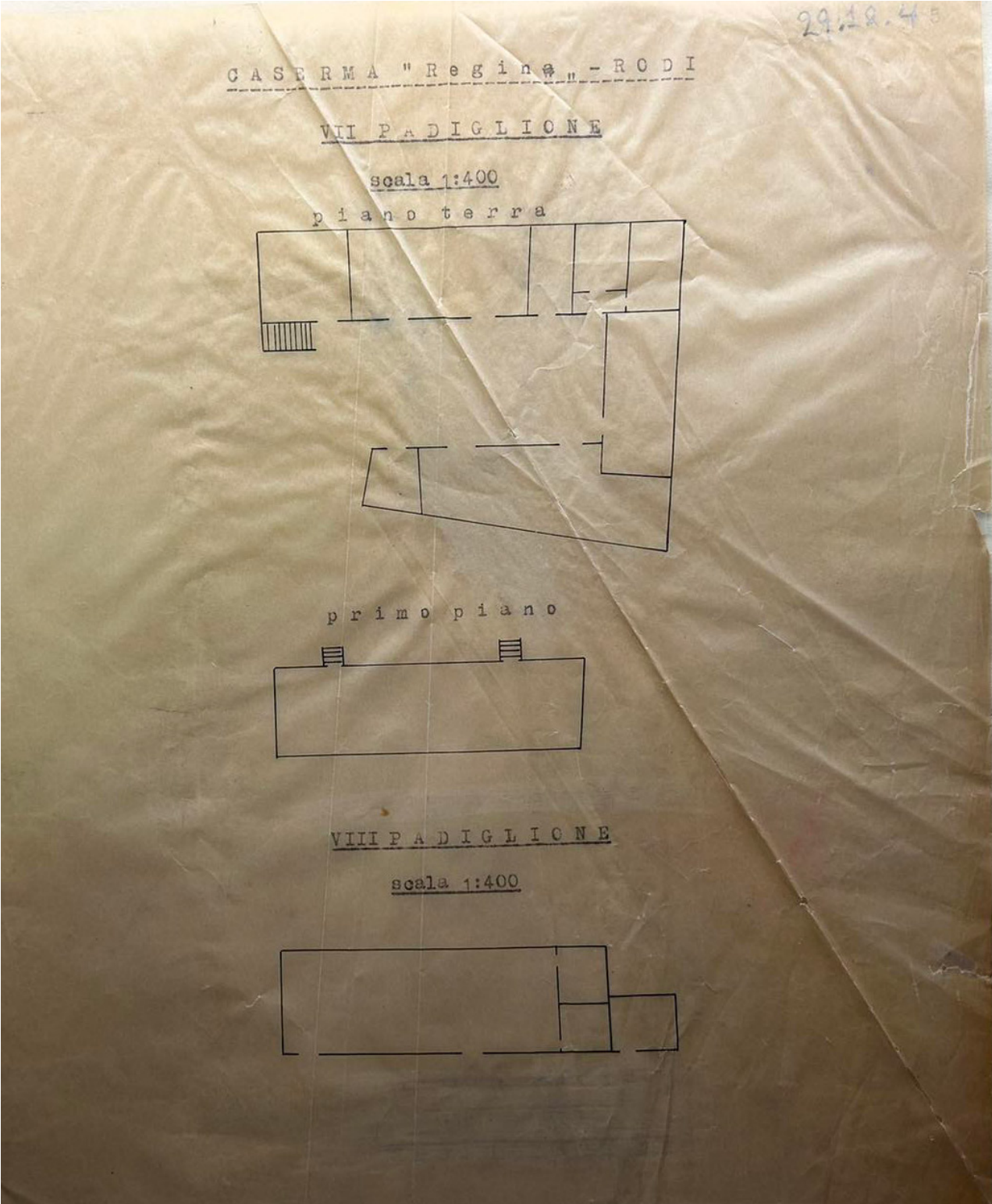
● Γενικό Εμπόριο ● Κατοίκηση ● Εκπαίδευση ● Εγκαταλελειμμένα κτίρια ● Υπηρεσίες  
● Εστίαση - Αναψυχή ● Τουρισμός



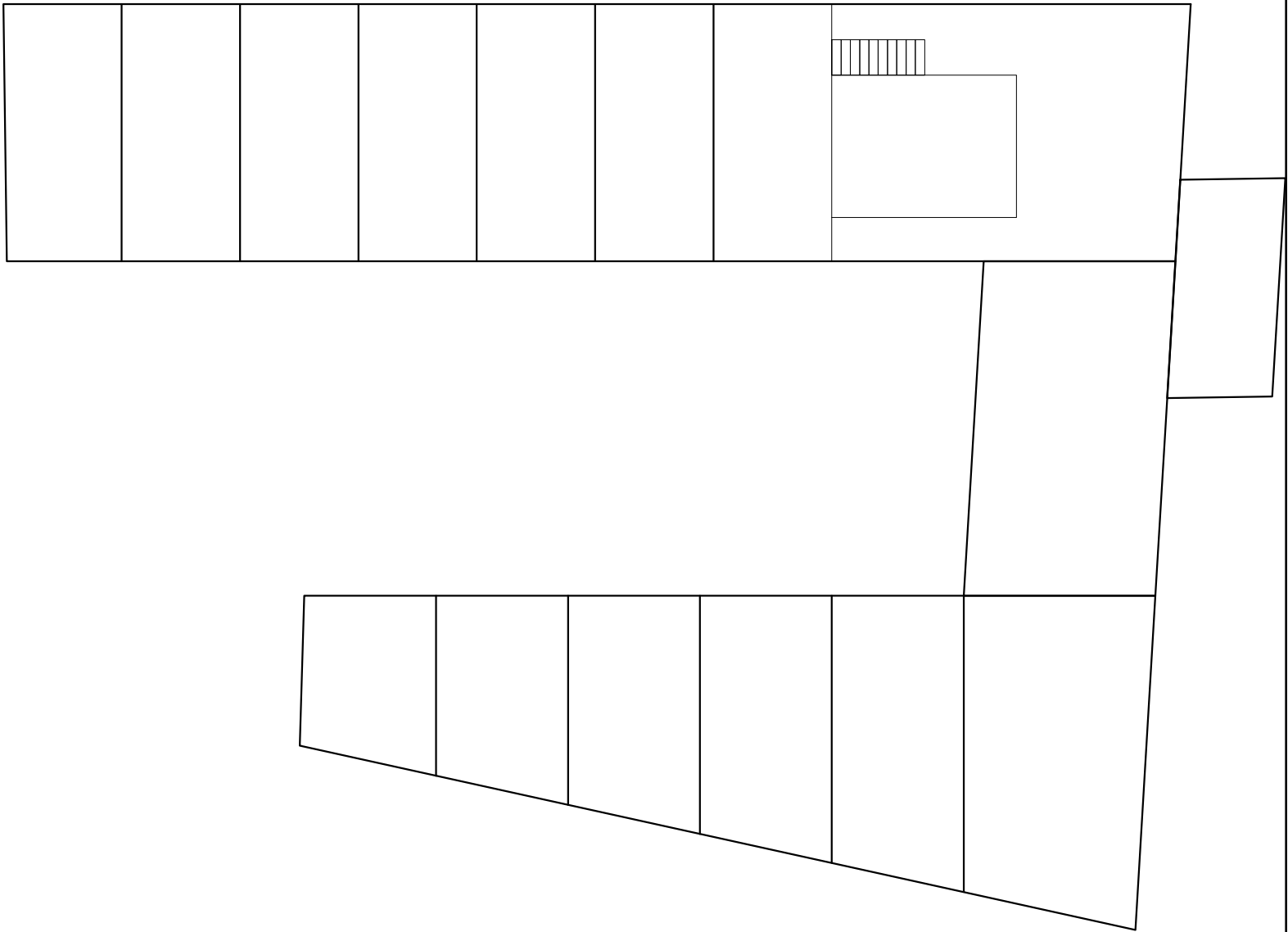
4. Περιοχές Πρασίνου







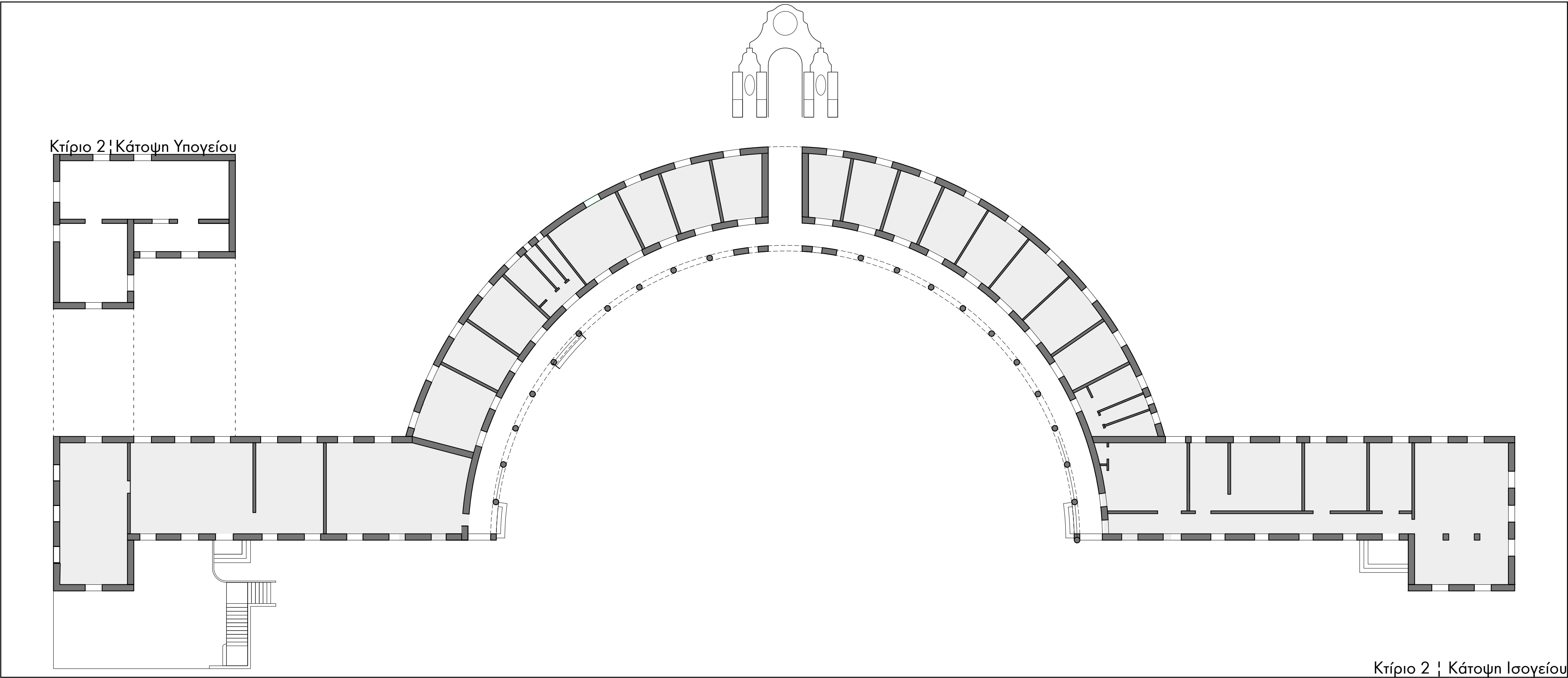
Ανατολική Όψη



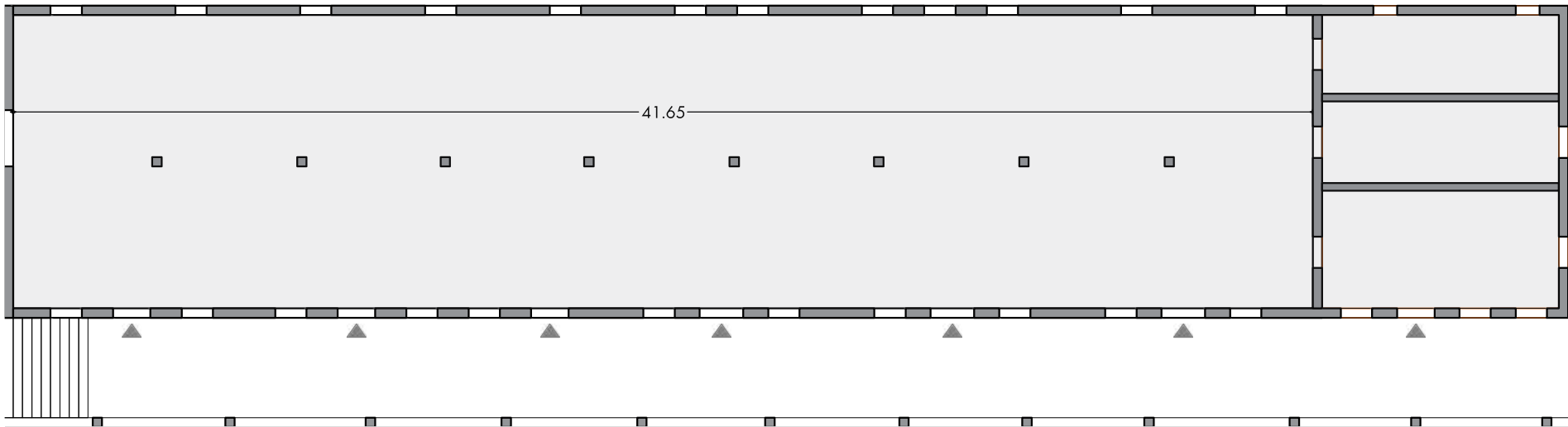
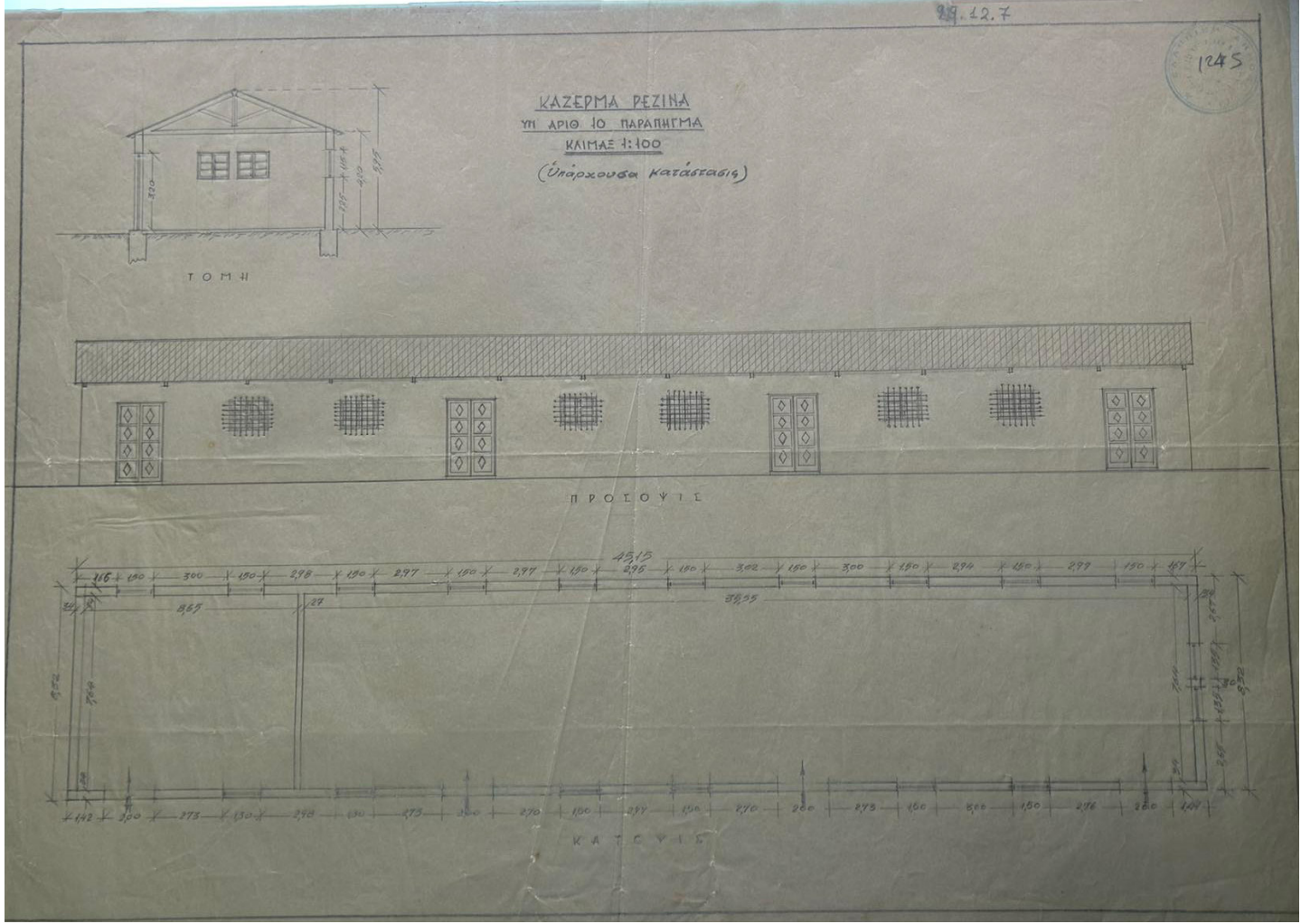
Κάτοψη Ισογείου



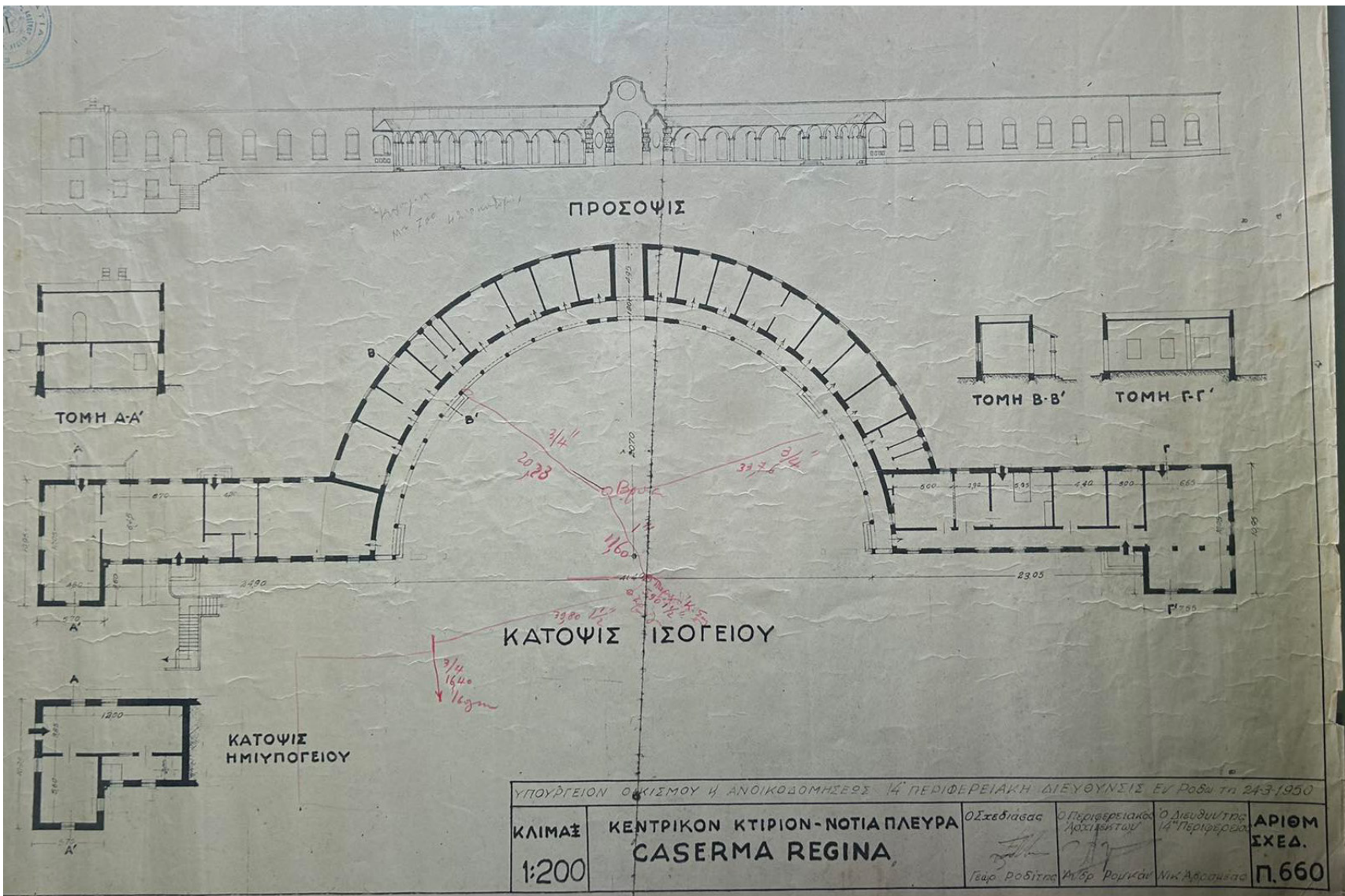
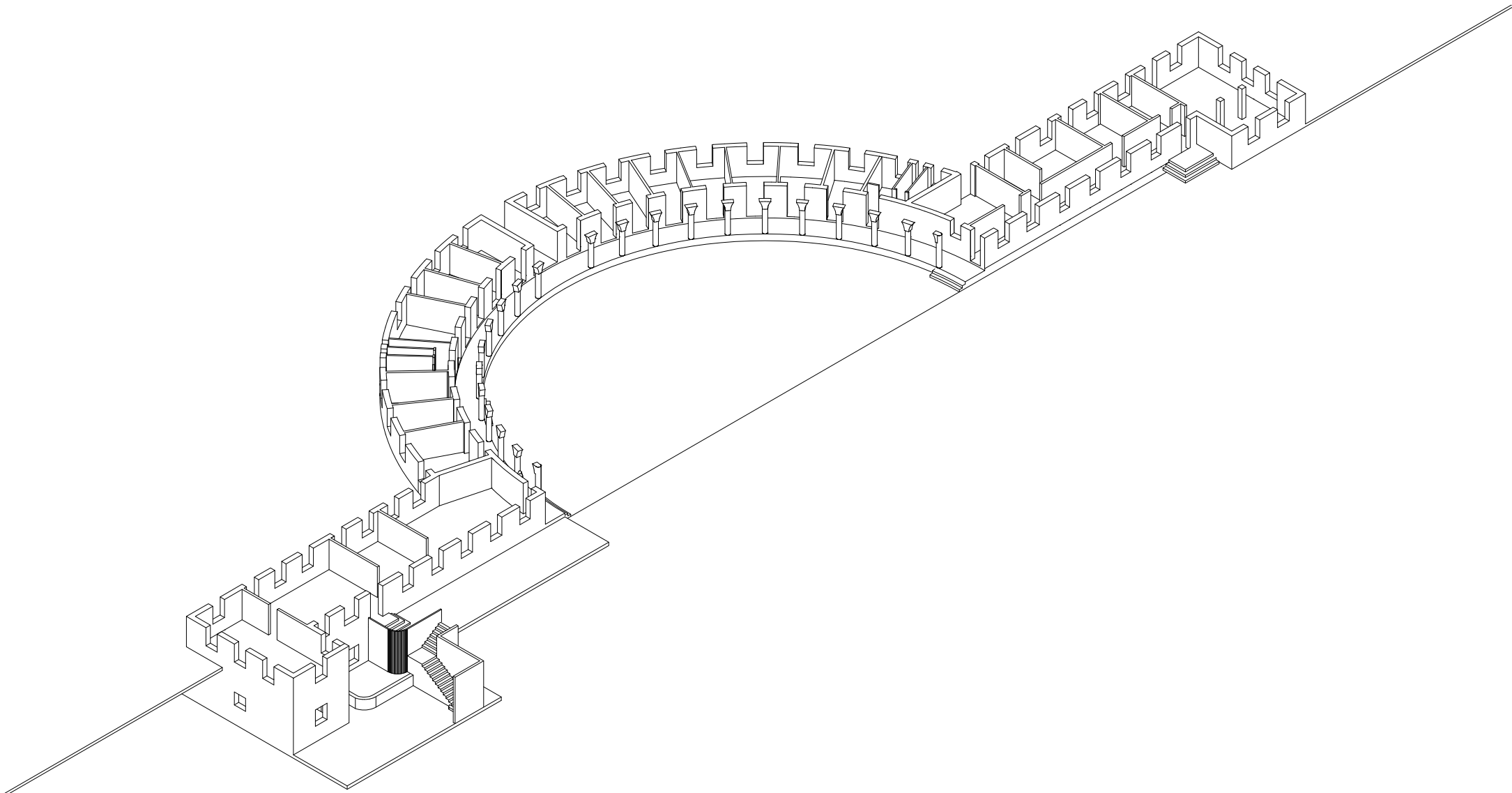




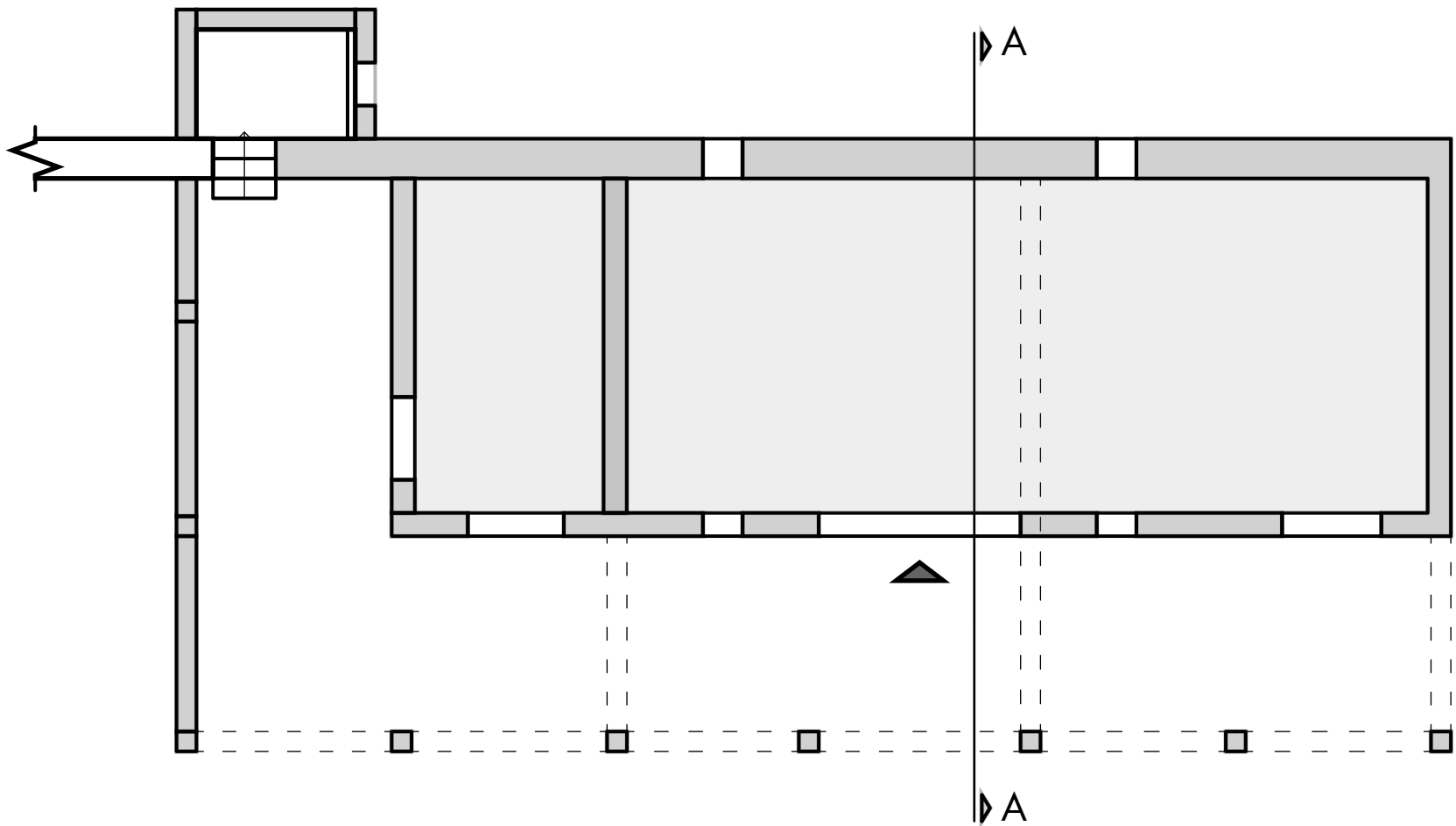
Κτίριο 2 | Κάτοψη Ισογείου



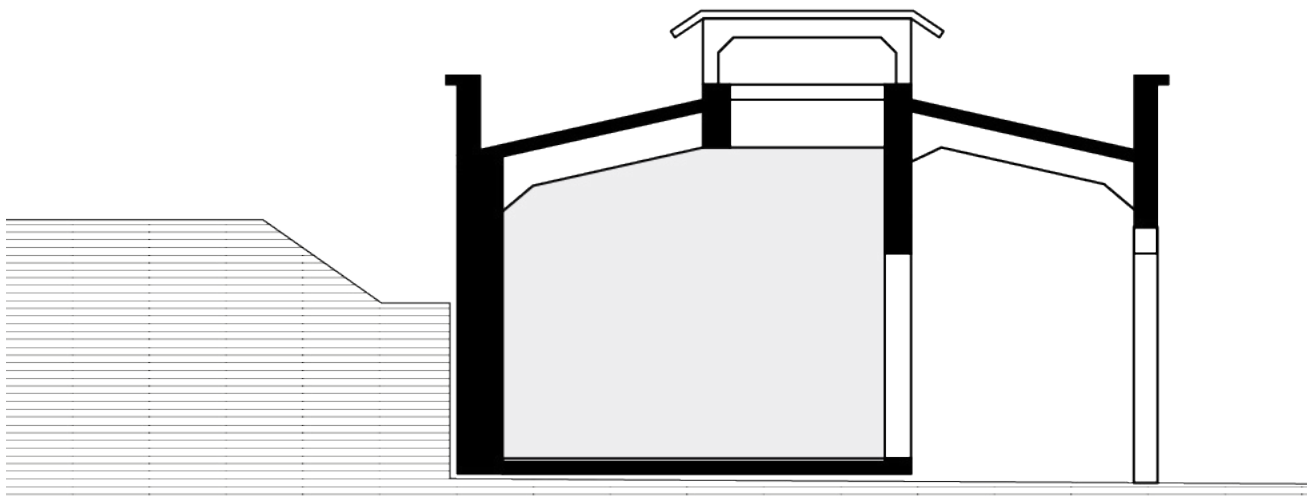
Κτίριο 3 | Κάτοψη Ισογείου



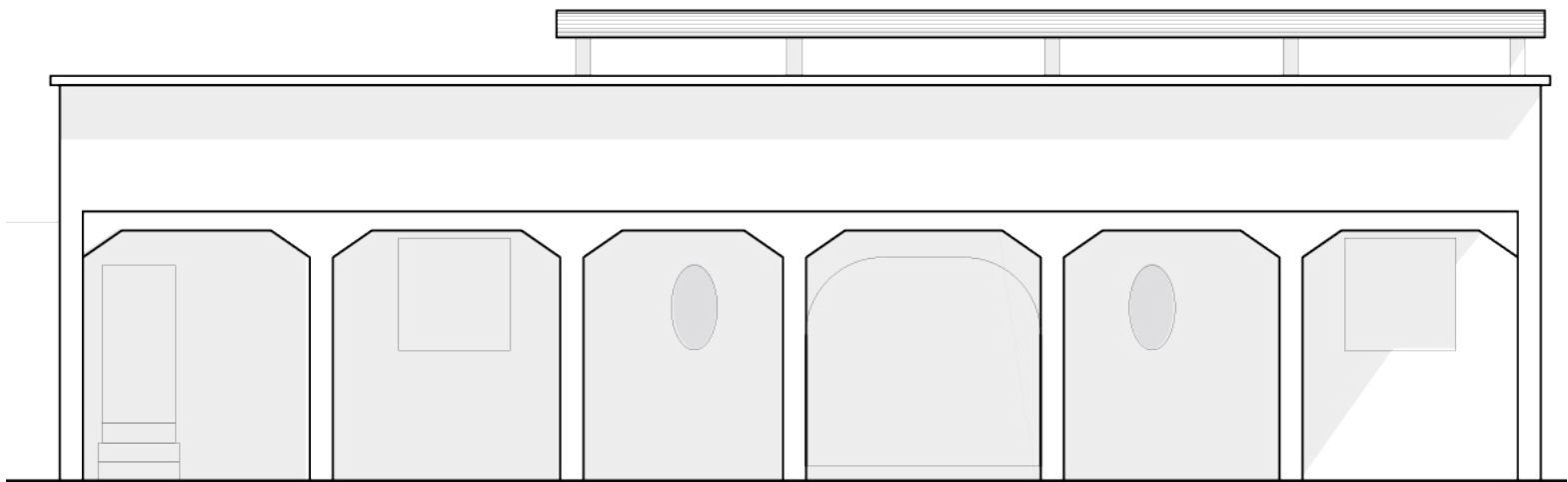




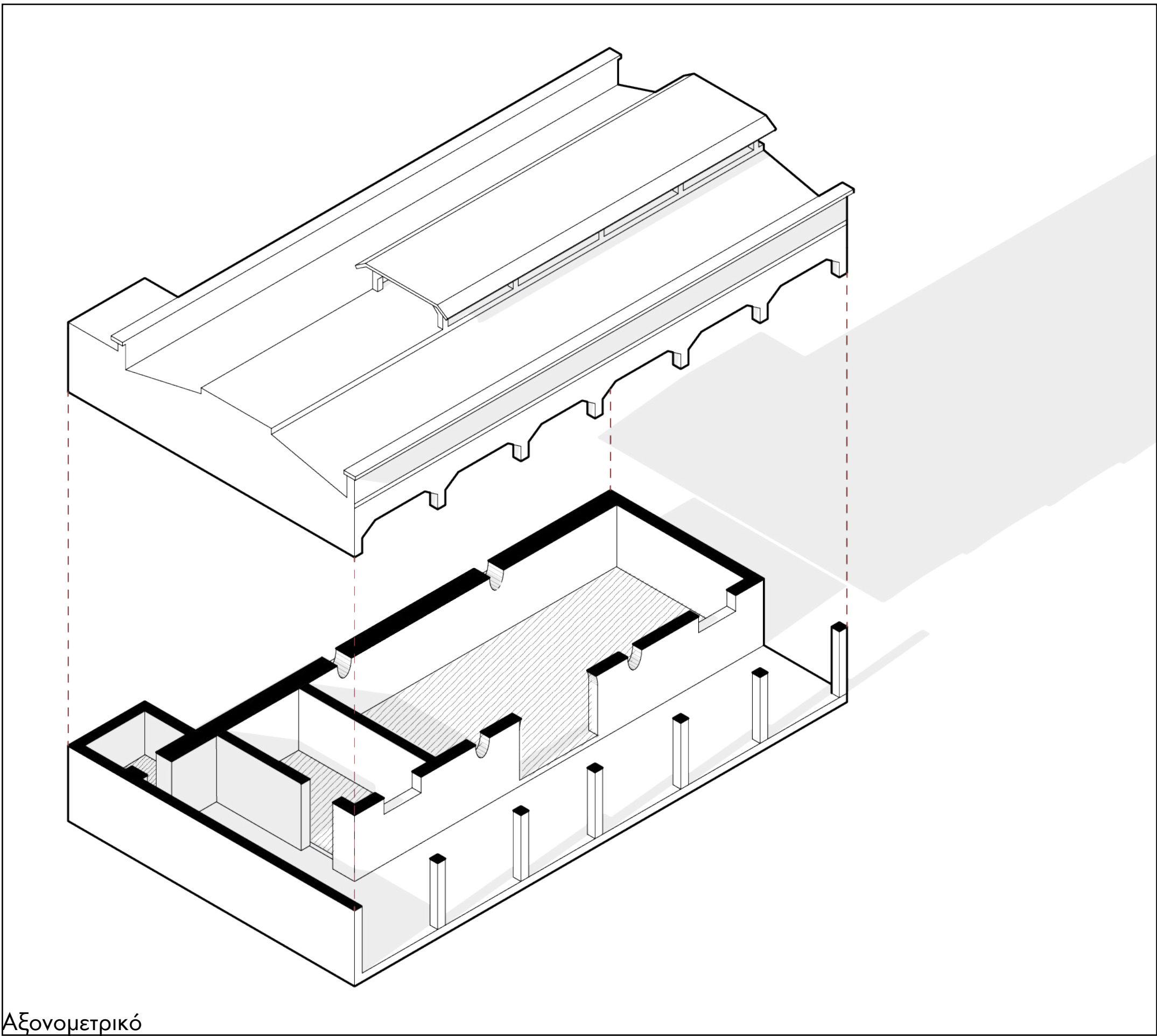
Κάτοψη Ισογείου



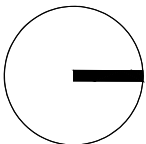
Τομή A-A



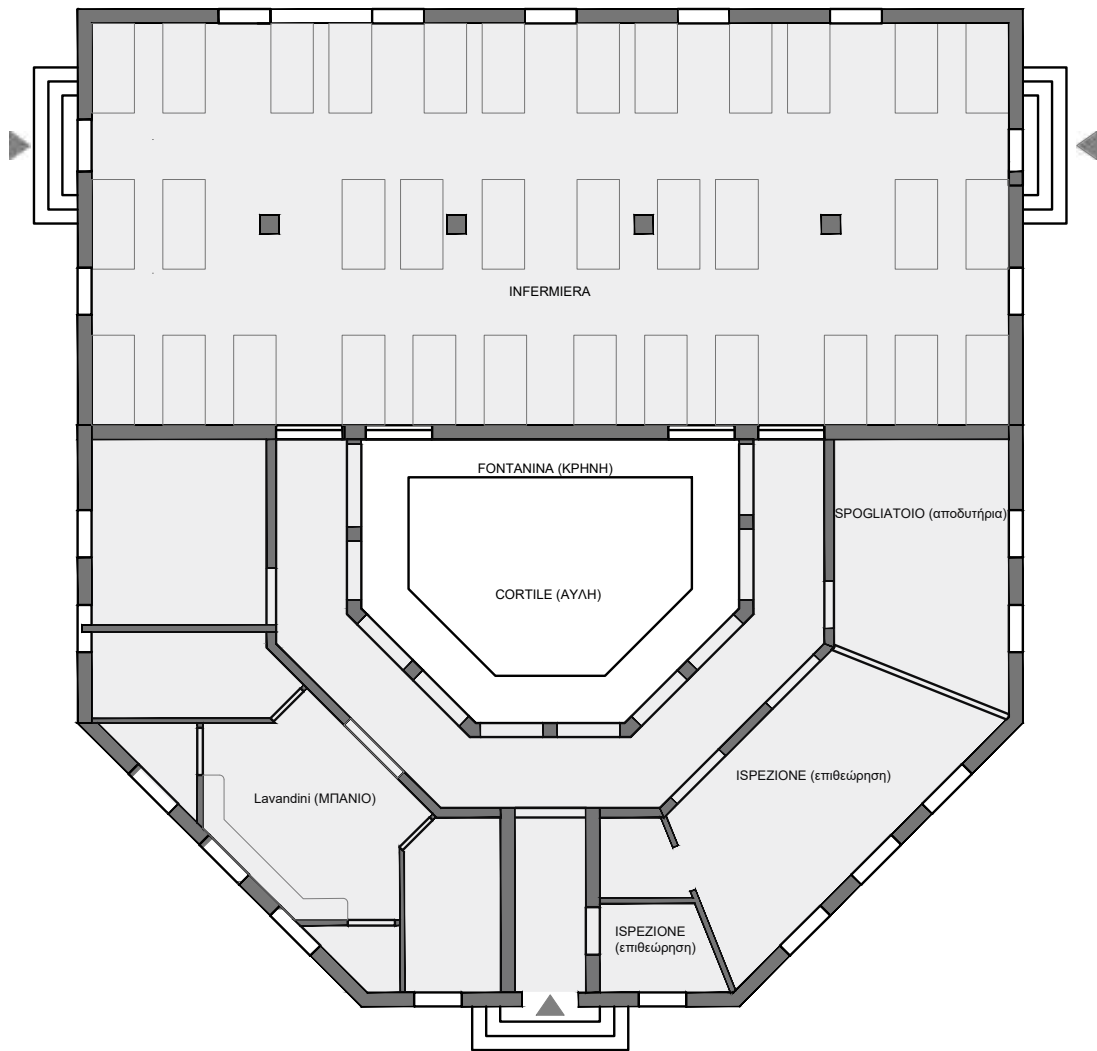
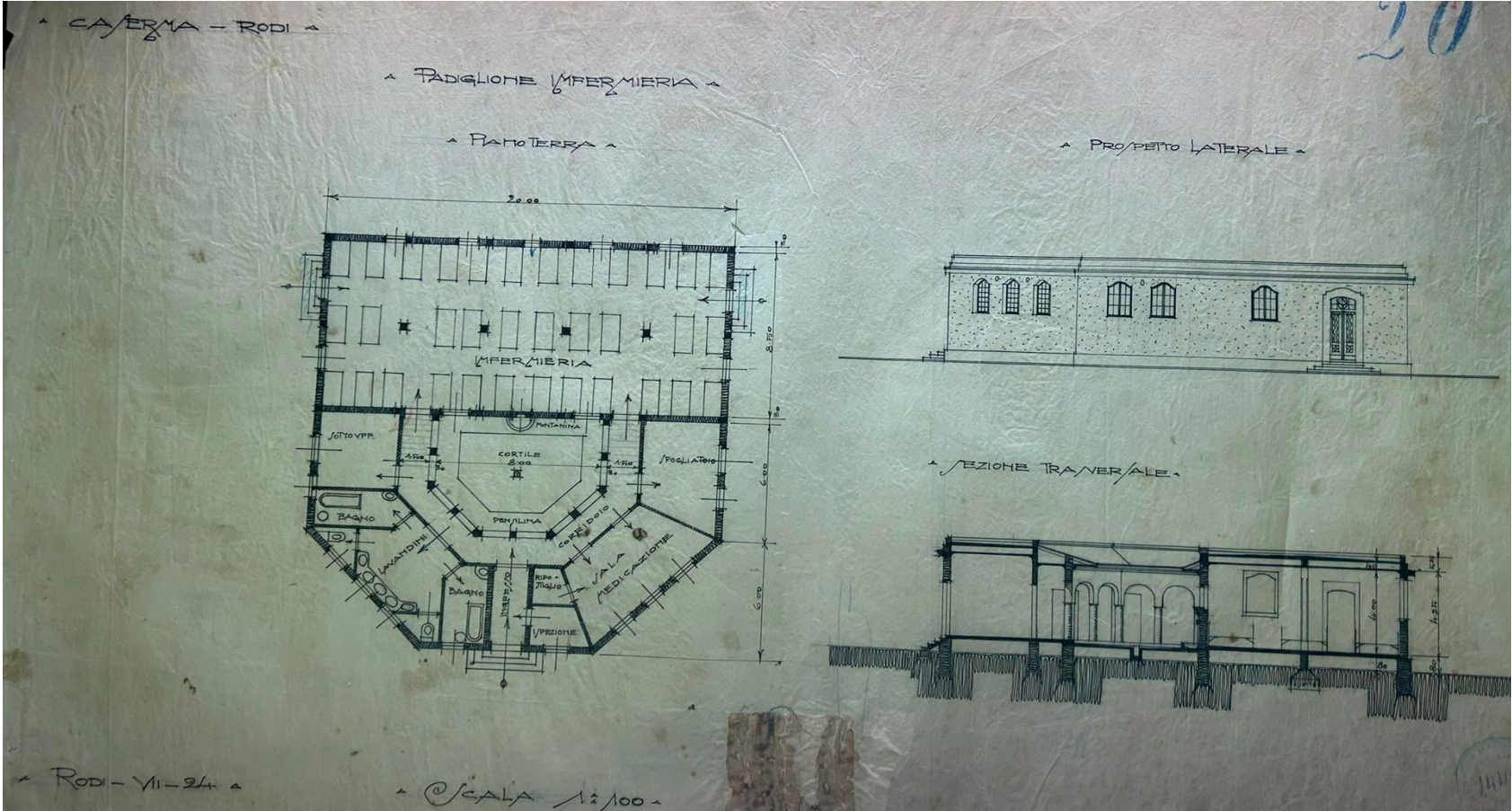
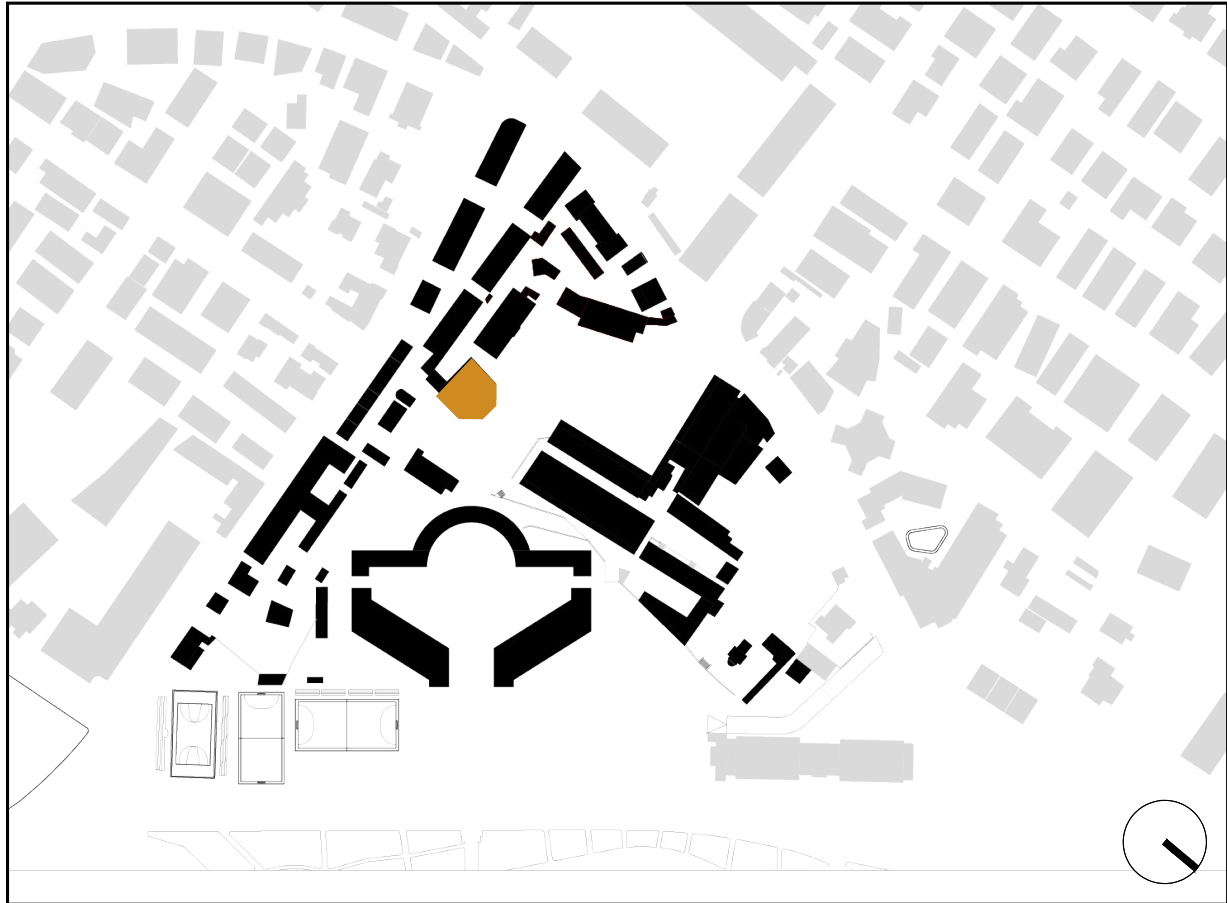
Κύρια Όψη



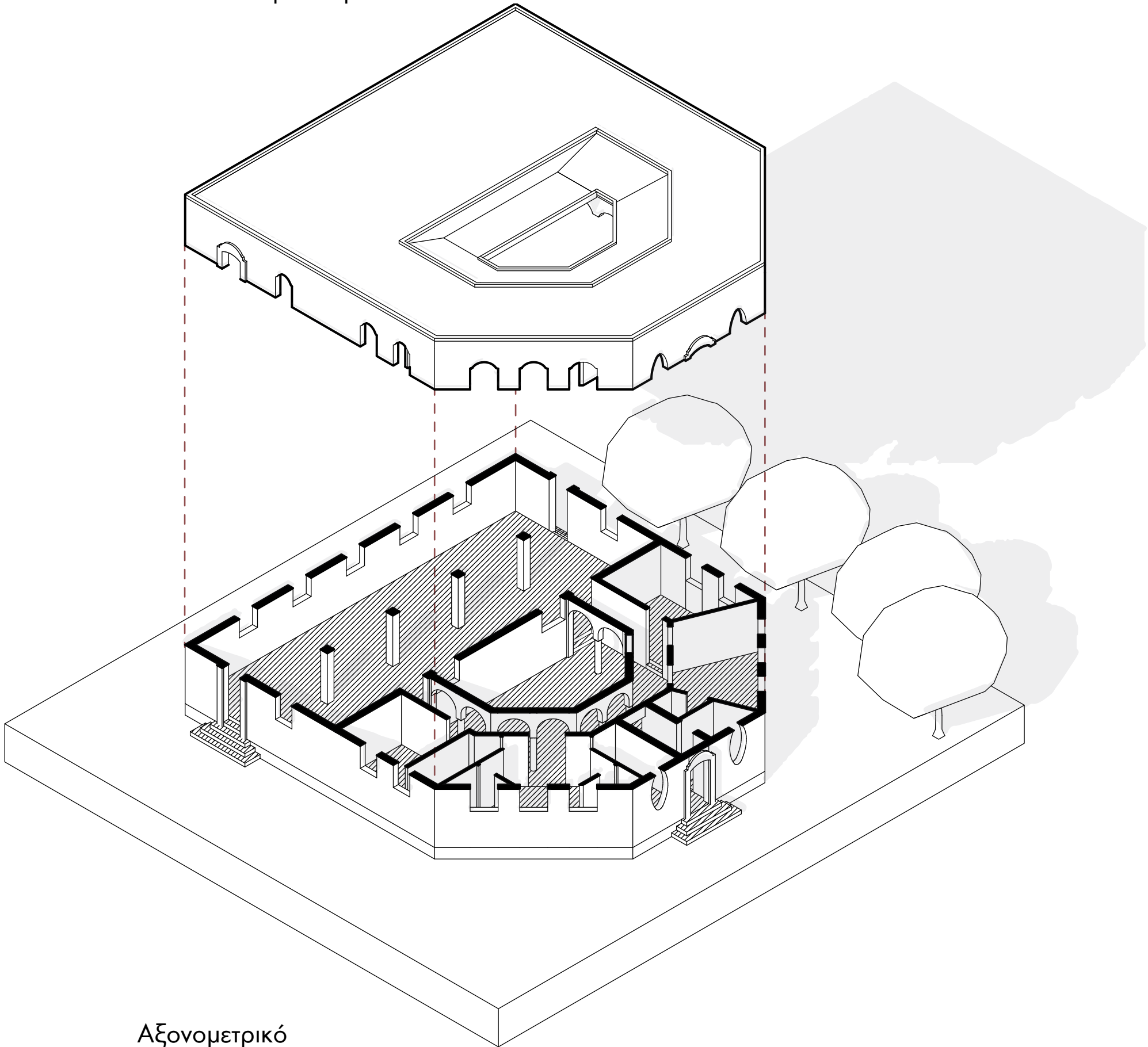
Αξονομετρικό



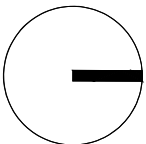




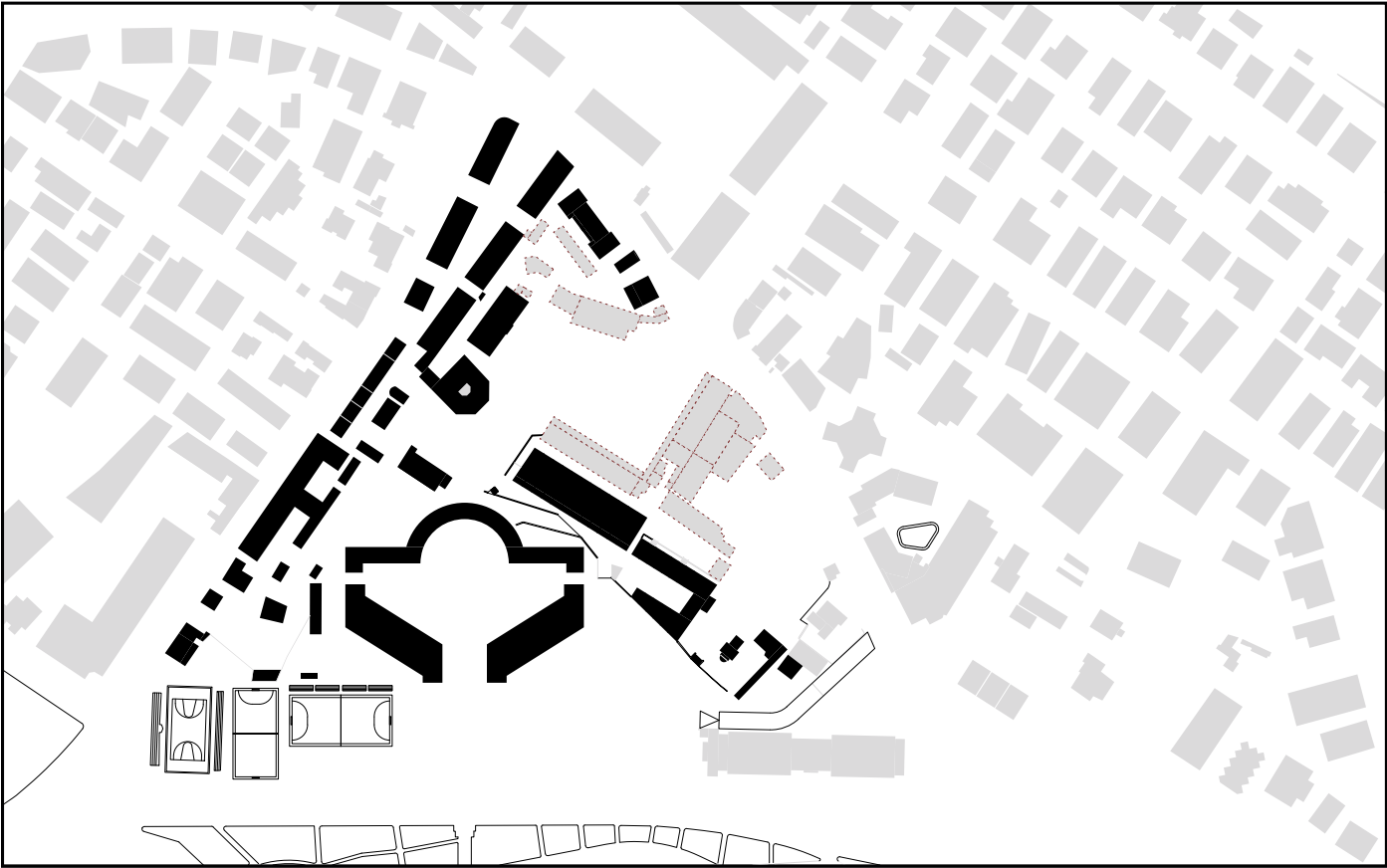
Κάτοψη Ισογείου



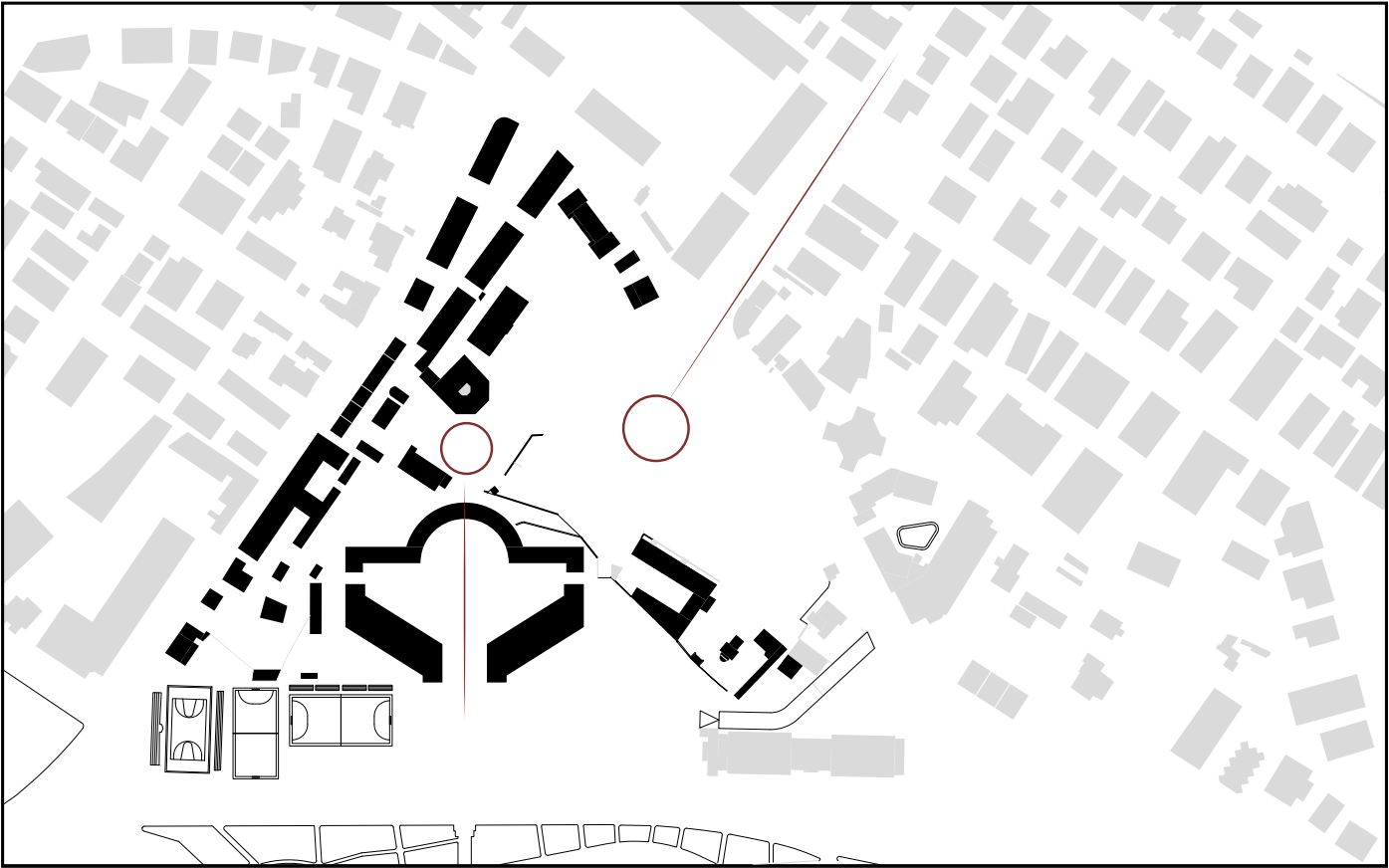
Αξονομετρικό







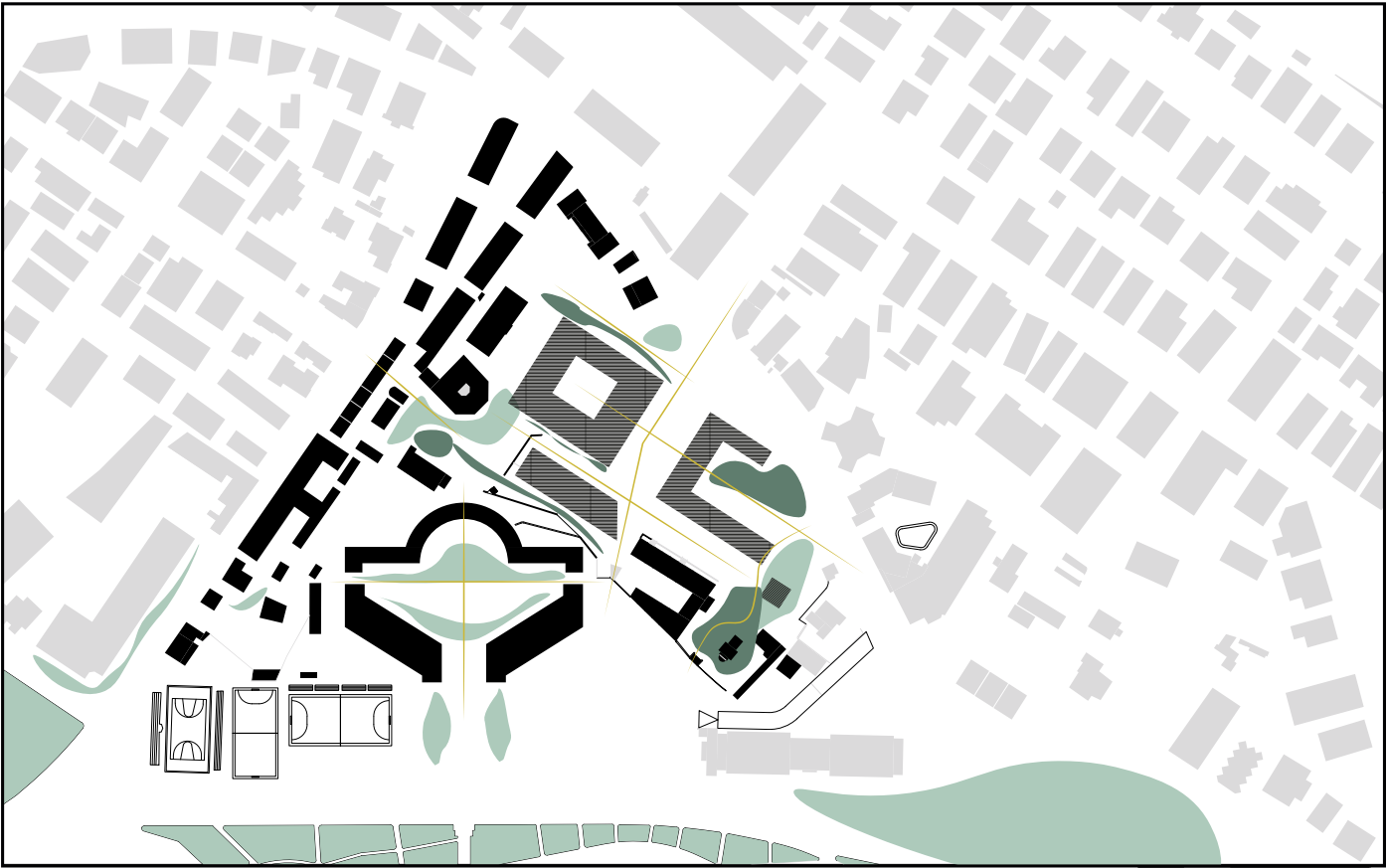
1. Κτίρια προς Κατεδάφιση



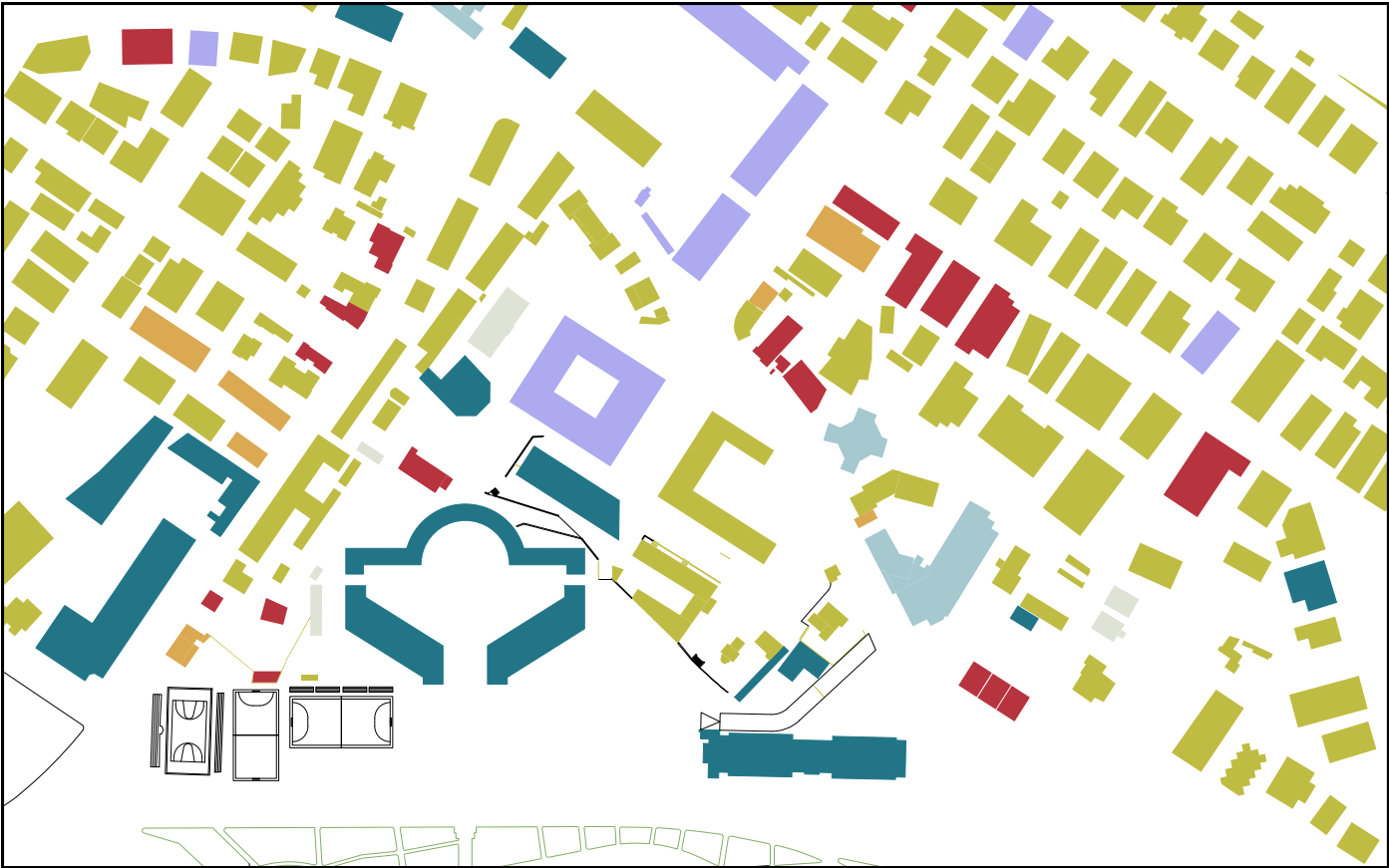
2. Σχεδιασμός δύο πλατειών



3. Επέκταση πρασίνου

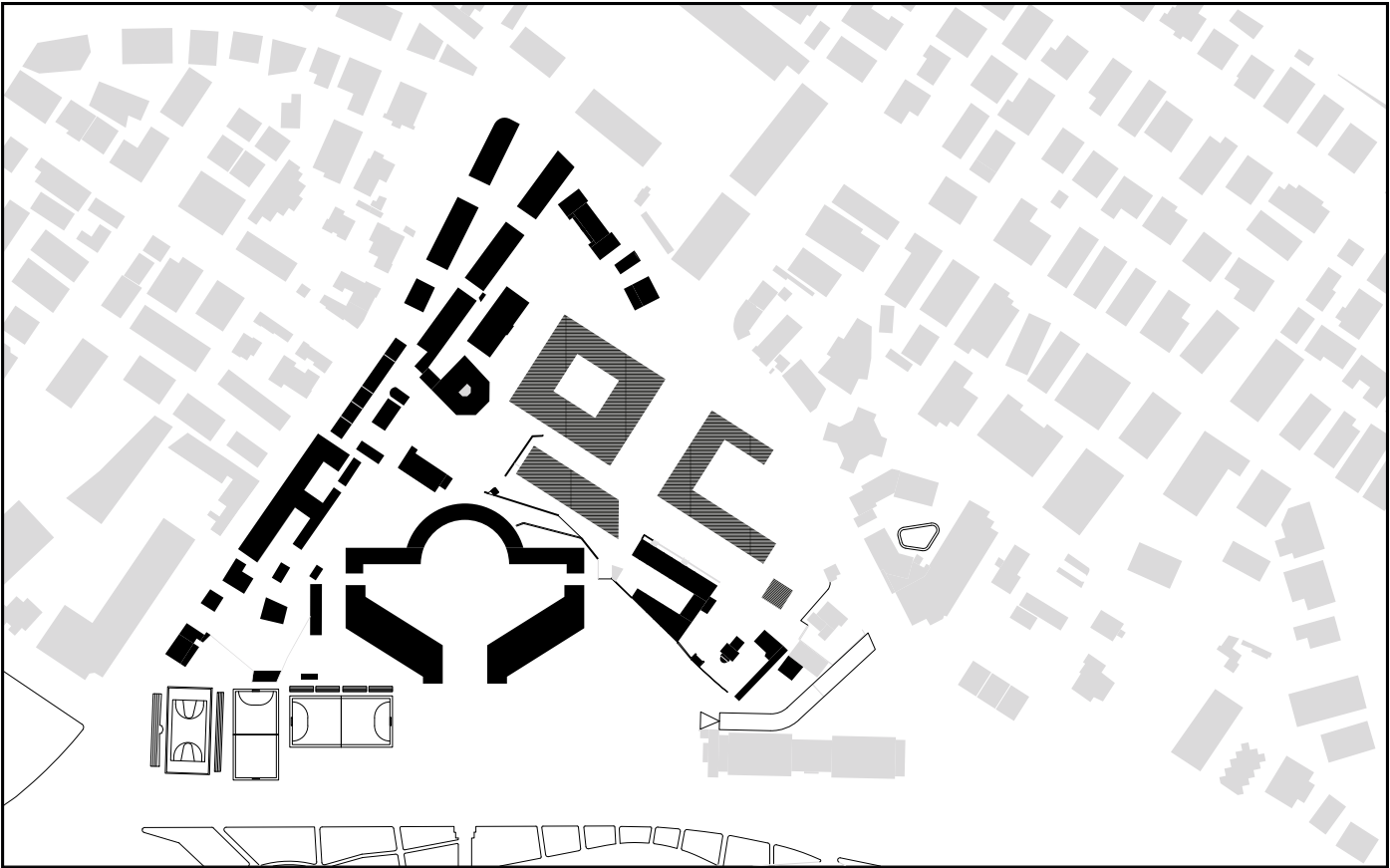


4. Σχεδιασμός δικτύου πεζοδρόμων



5. Χρήσεις Ισογείων πρότασης

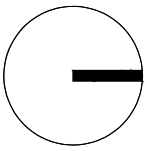
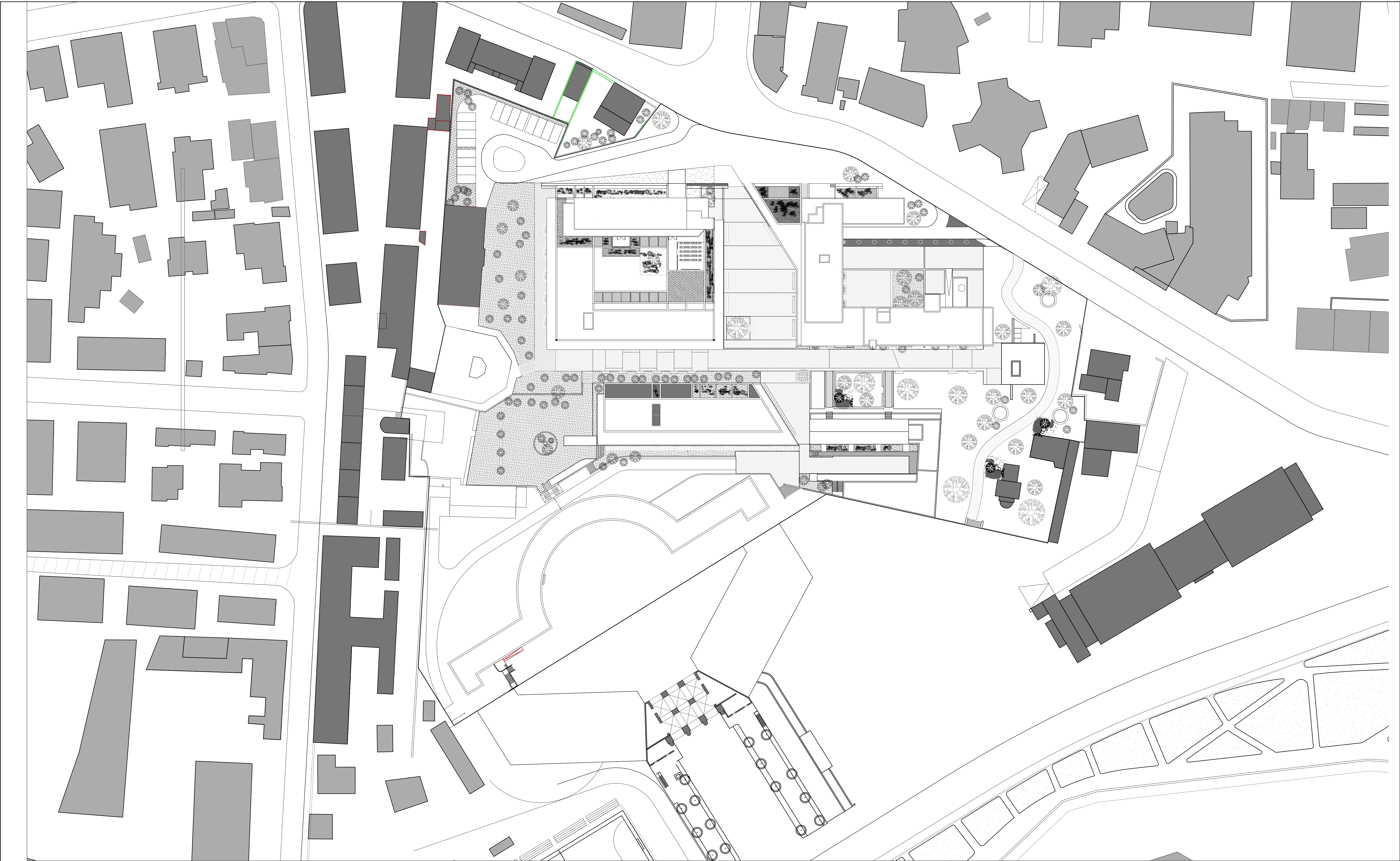
- Γενικό Εμπόριο
- Κατοίκηση
- Εκπαίδευση
- Εγκαταλελειμμένα κτίρια
- Υπηρεσίες
- Εστίαση - Αναψυχή
- Τουρισμός



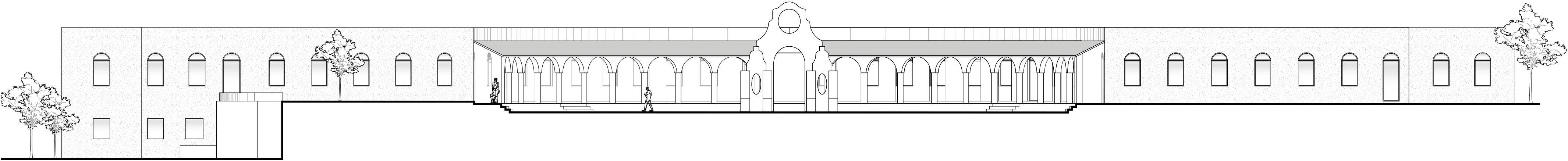

6. Δομημένο - Αδόμητο Πρότασης



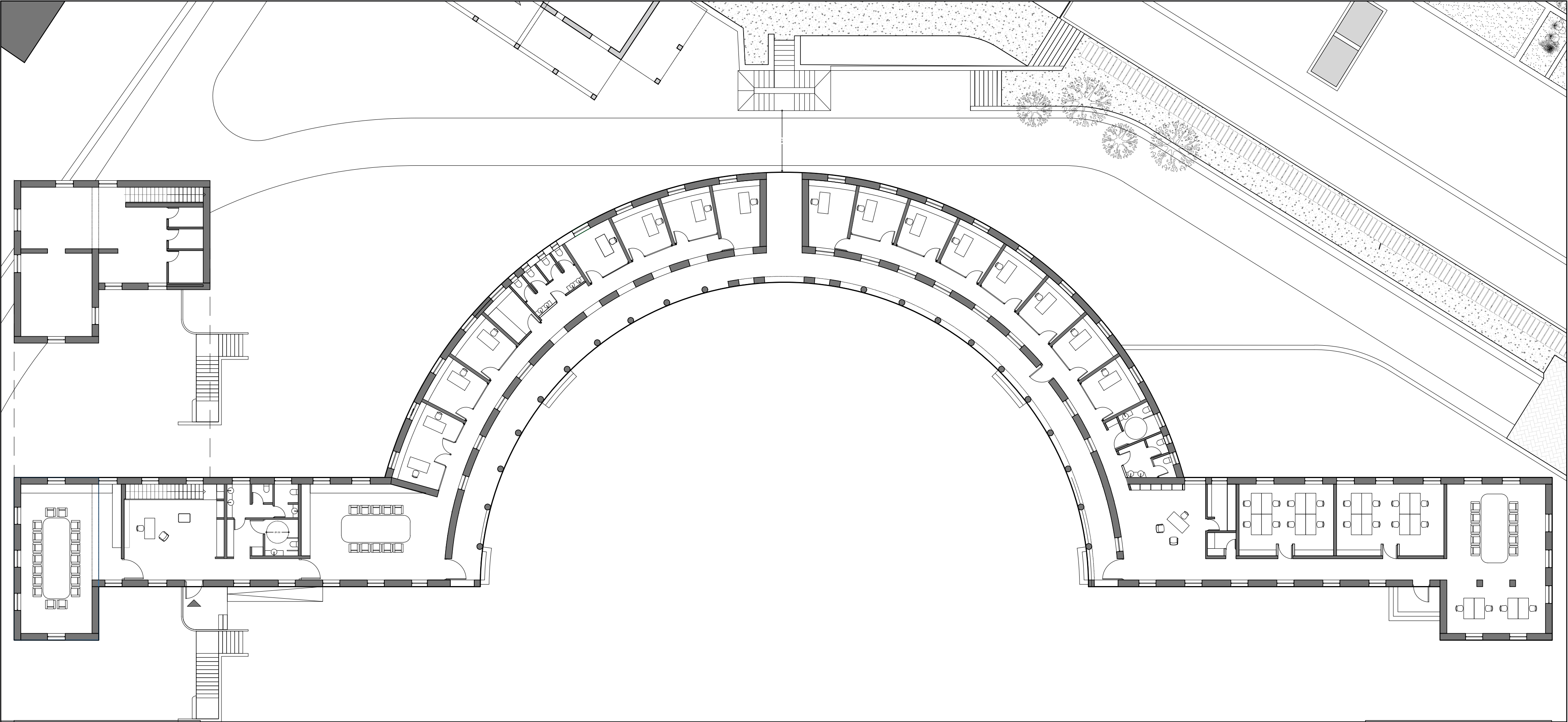









Ανατολική Όψη



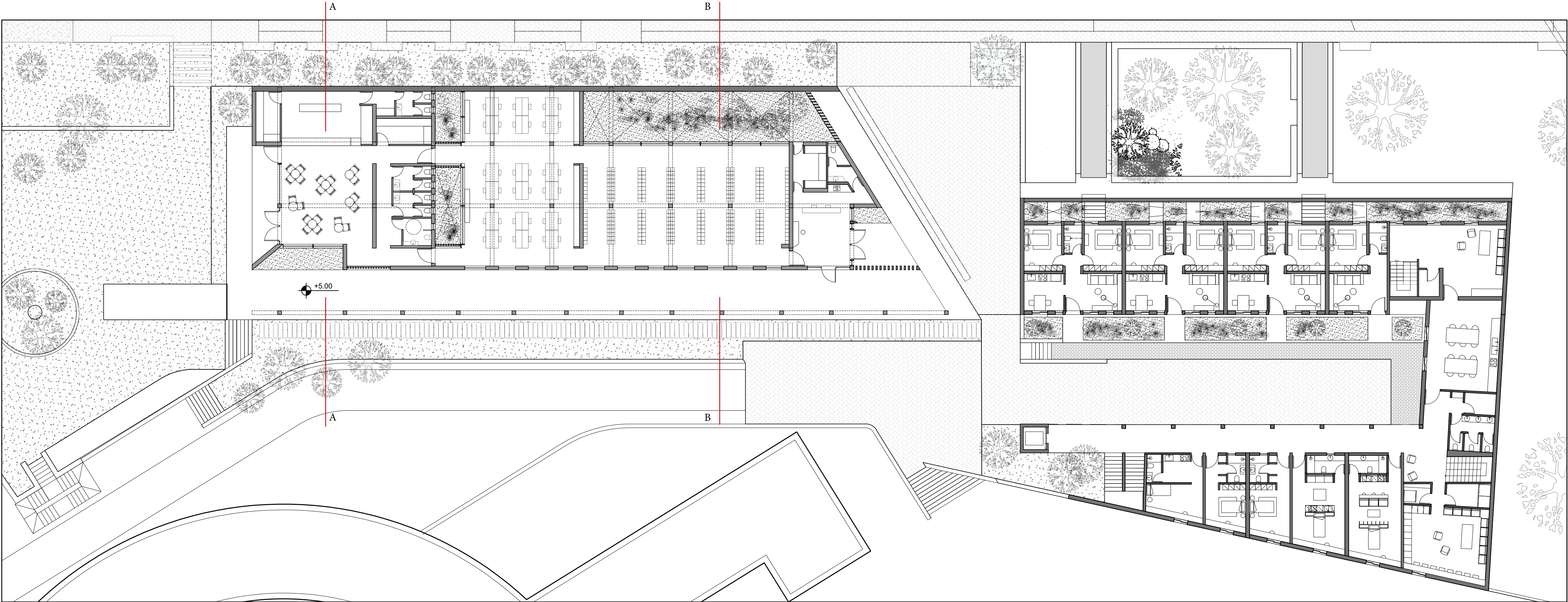
Κάτοψη γραφείων | Στάθμη ±0.00



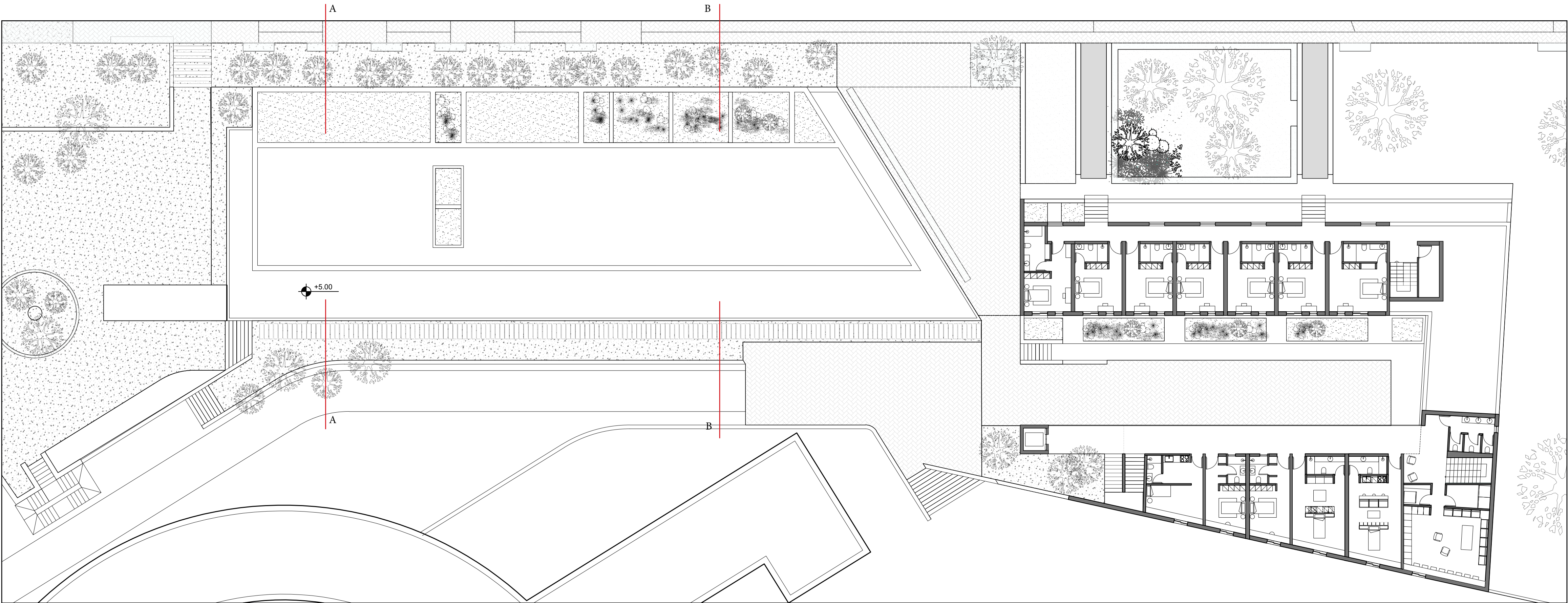
Κλίμακα 1:200



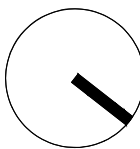




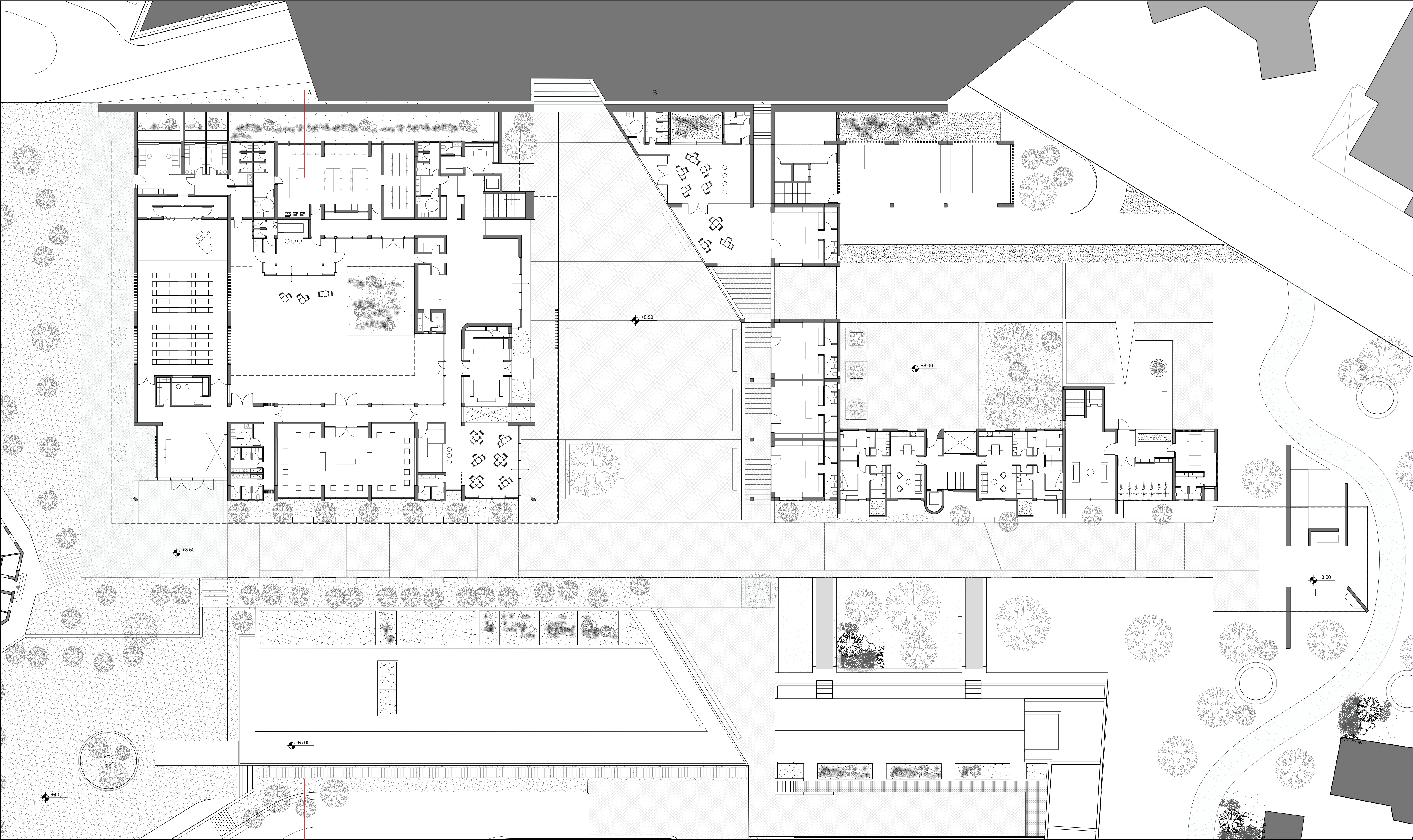
Κάτοψη Βιβλιοθήκης & Εσίων | Στάθμη +5.00



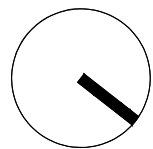
Κάτοψη Βιβλιοθήκης & Εσίων | Στάθμη +8.00



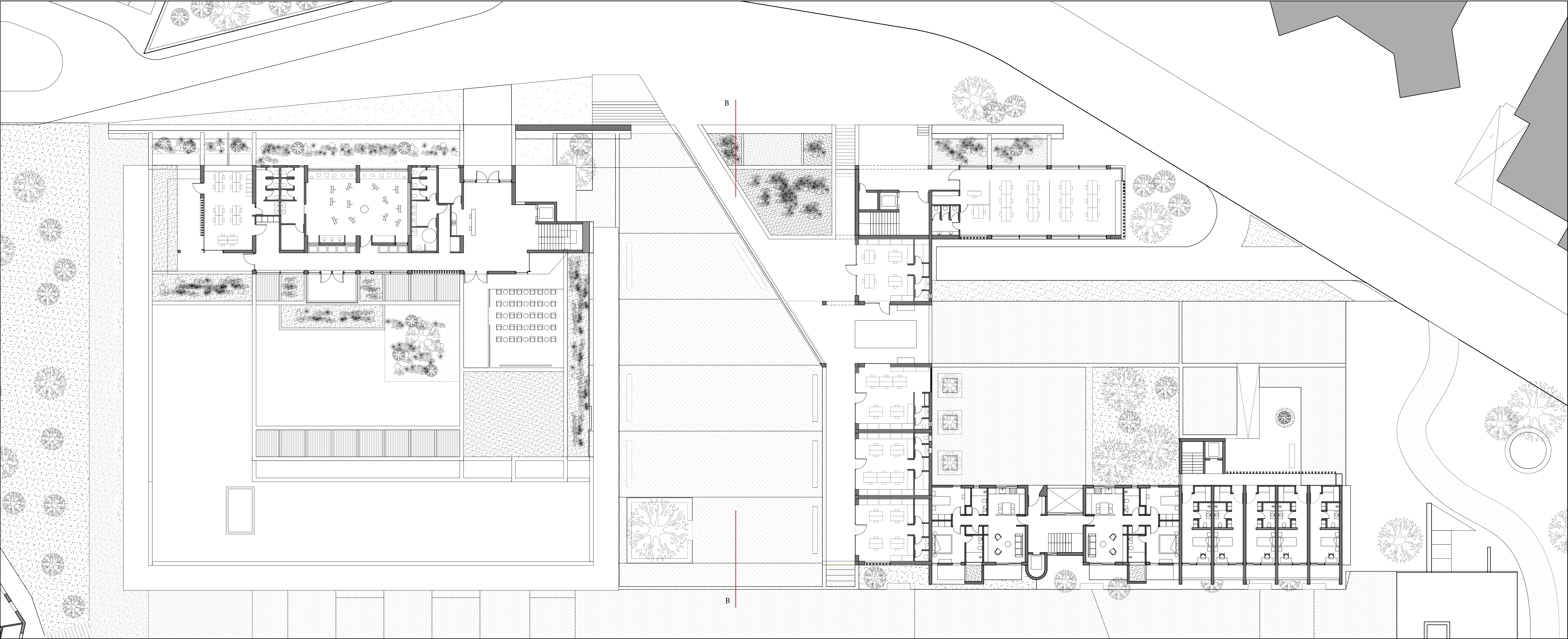




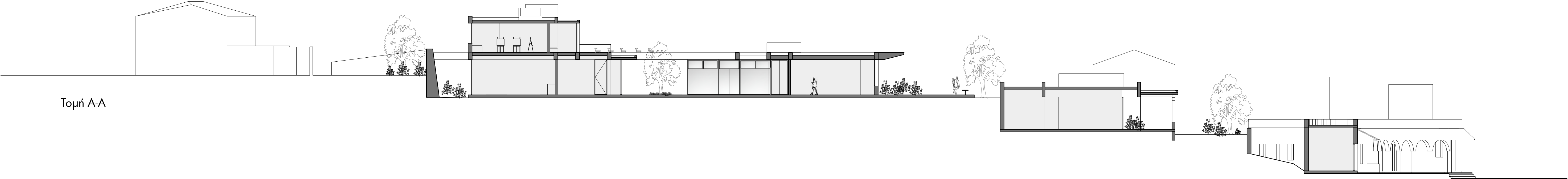
Κάτοψη στο επίπεδο της πλατείας ! Στάθμη +8.50! Πολιτιστικό κέντρο, καταστήματα, κατοίκηση



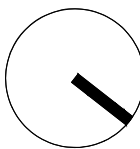




Κάτοψη Στάθμης +12.80




Τομή A-A



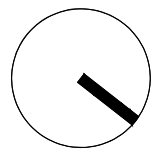




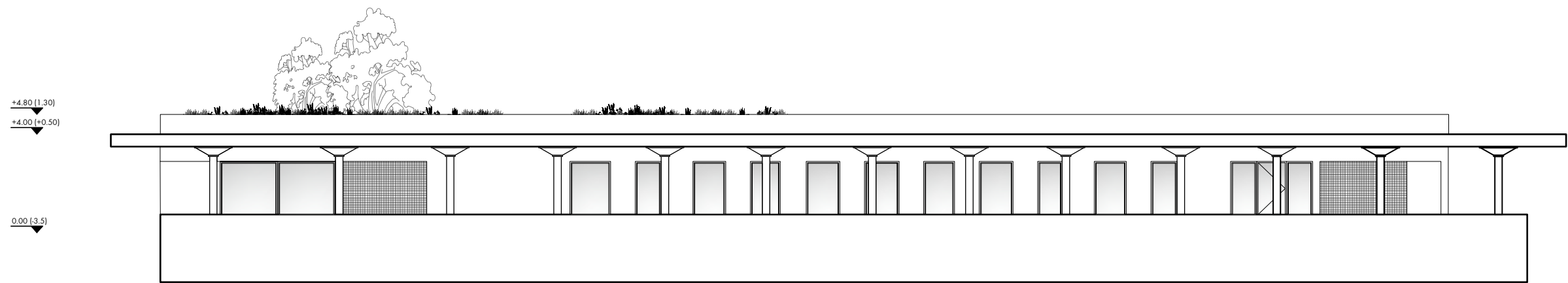
Κάτοψη Στάθμης +15.80



Τομή BB







Ανατολική Όψη βιβλιοθήκης 1: 200



Νότια Όψη 1: 200

