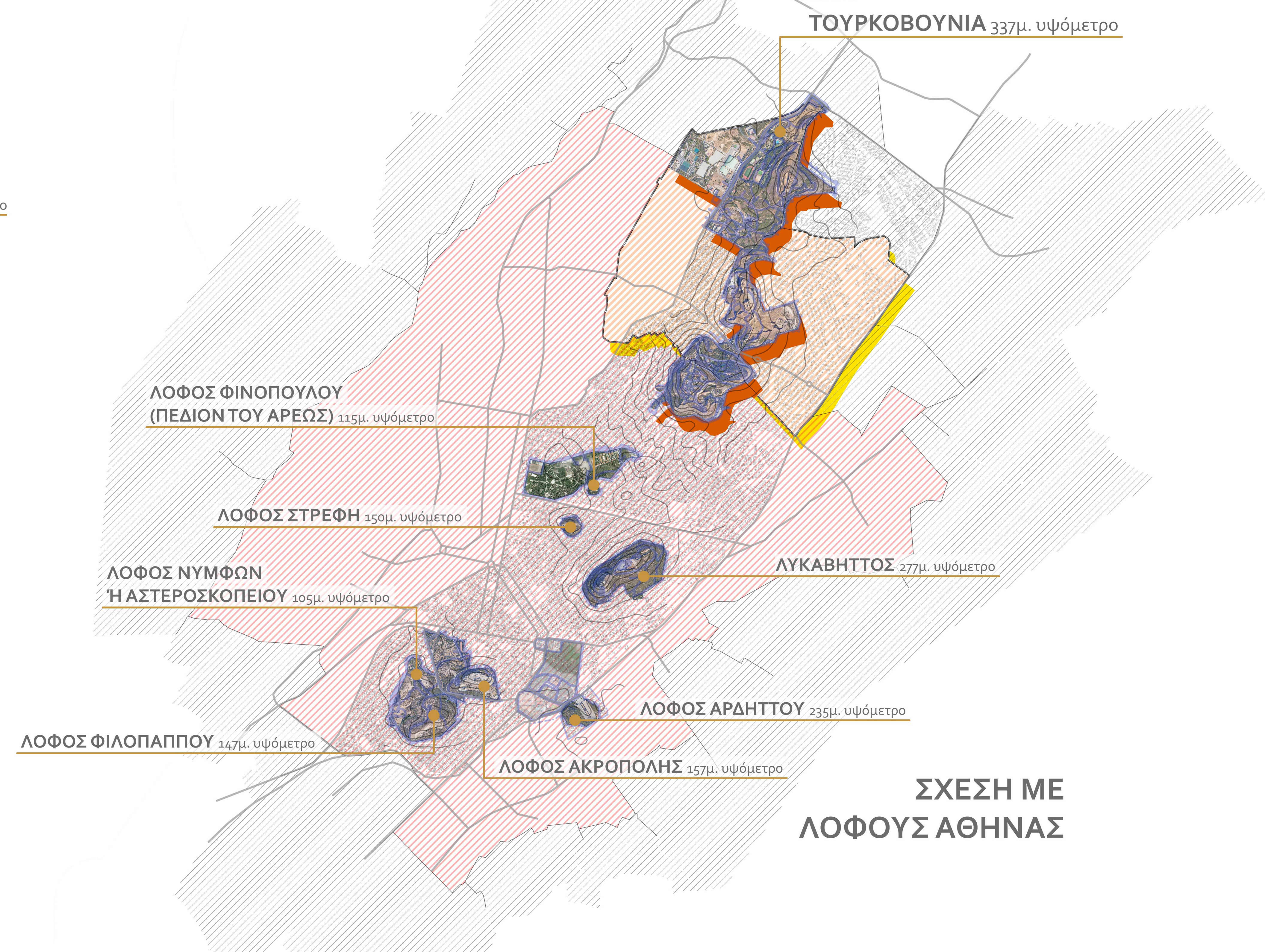
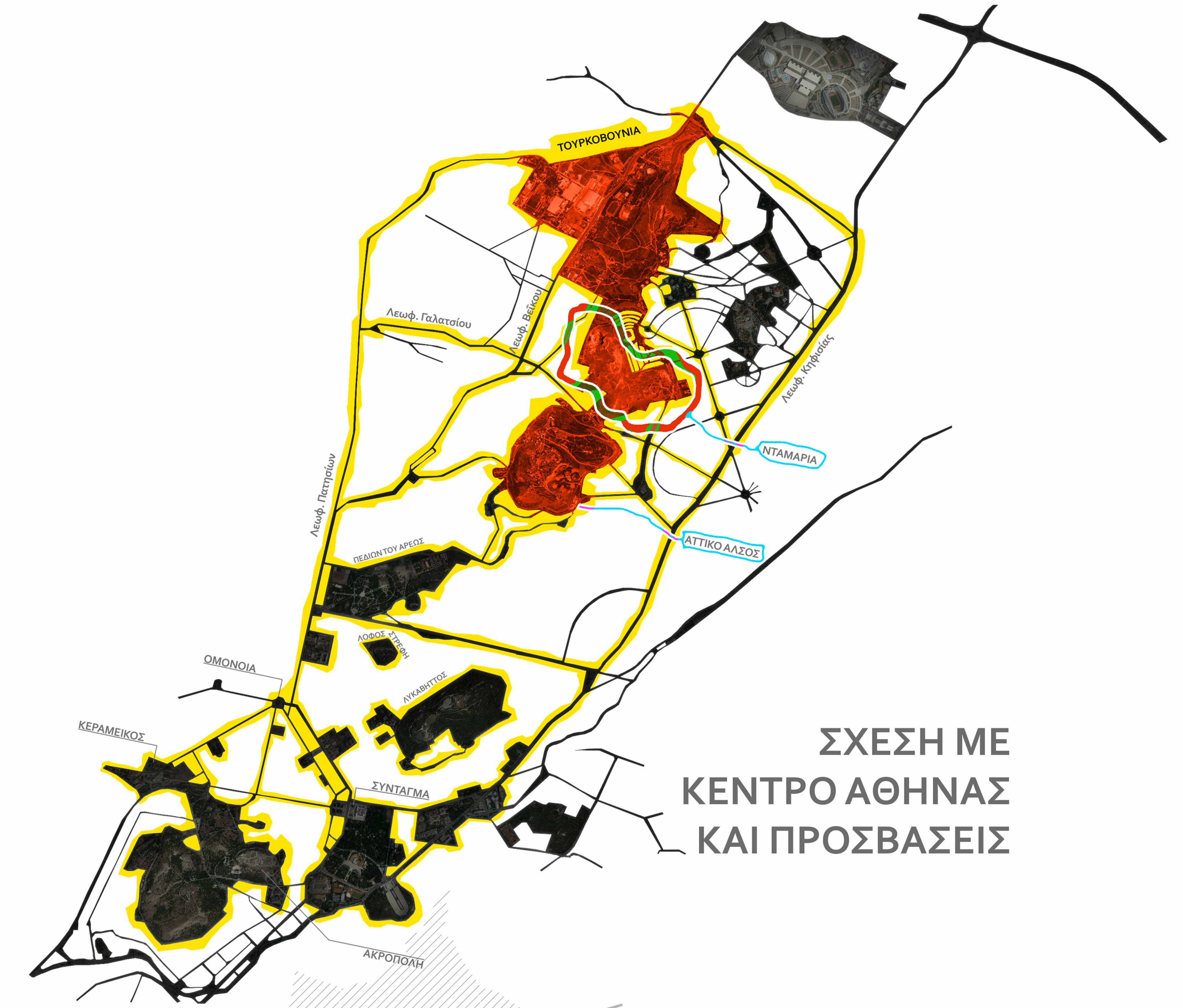


ΛΕΚΑΝΟΠΕΔΙΟ ΑΤΤΙΚΗΣ



ΟΥΡΚΤΑ ΤΟΠΙΑΚΑ ΘΡΑΥΣΜΑΤΑ: ΑΝΑΣΥΝΘΕΤΟΝΤΑΣ ΛΑΤΟΜΙΚΑ ΚΑΤΑΛΟΙΠΑ ΣΤΟ ΛΟΦΟ ΤΟΥΡΚΟΒΟΥΝΙΩΝ

Επιβλέπουσα καθηγήτρια: Καραμανέα Πανίτα


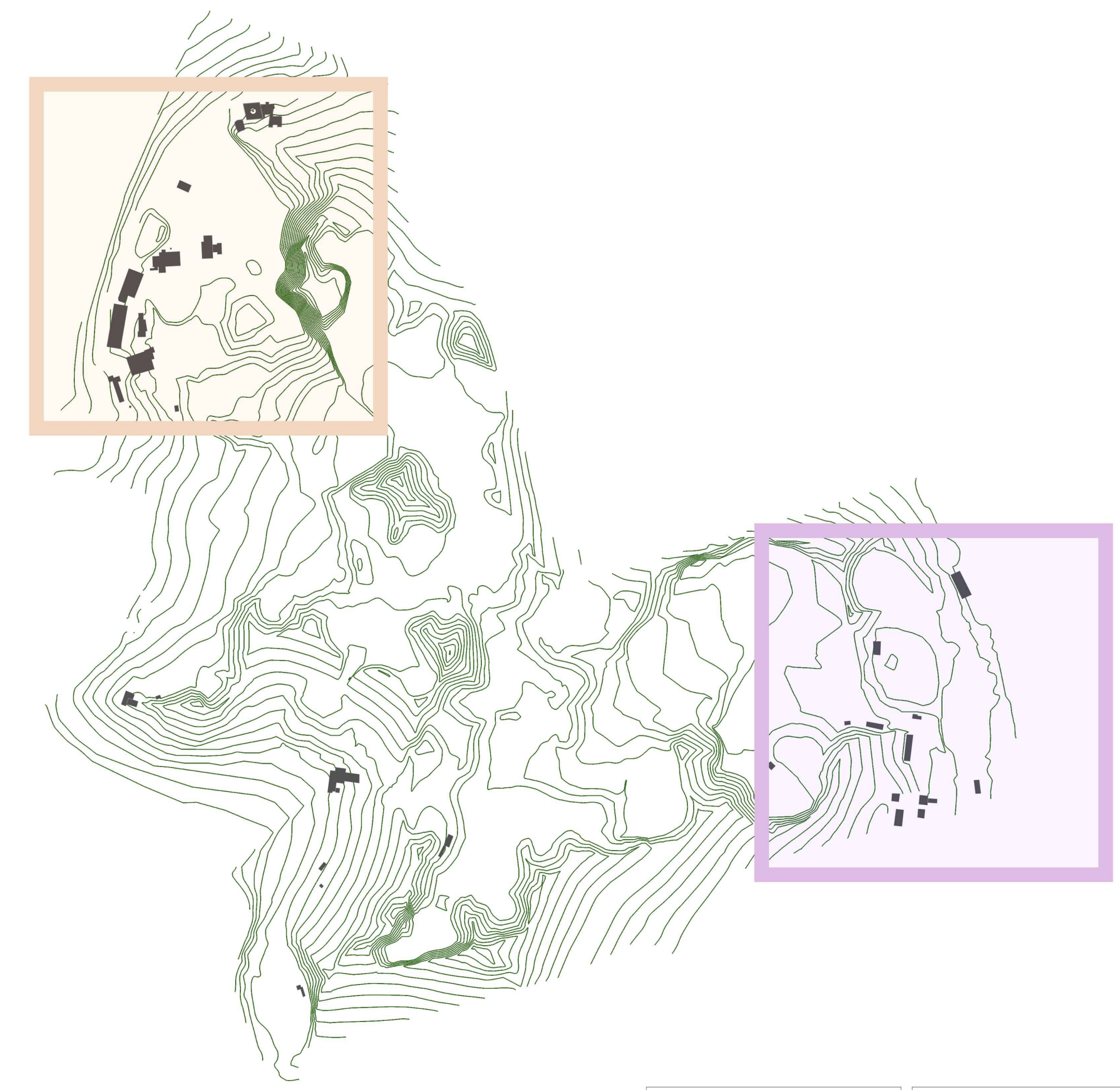


Φοιτήτρια: Φίλη Ελένη

Πολυτεχνείο Κρήτης

Σχολή Αρχιτεκτόνων Μηχανικών

Ακαδημαϊκό έτος: 2022-2023

ΙΣΤΟΡΙΚΗ ΕΞΕΛΙΞΗ



ΥΦΕΣ

ΣΥΛΛΟΓΗ ΠΛΑΚΙΔΙΩΝ



ΟΡΥΚΤΑ ΤΟΠΙΑΚΑ ΘΡΑΥΣΜΑΤΑ: ΑΝΑΣΥΝΘΕΤΟΝΤΑΣ ΛΑΤΟΜΙΚΑ ΚΑΤΑΛΟΙΠΑ ΣΤΟ ΛΟΦΟ ΤΟΥΡΚΟΒΟΥΝΙΩΝ

Επιβλέπουσα καθηγήτρια: Καραμανέα Πανίτα

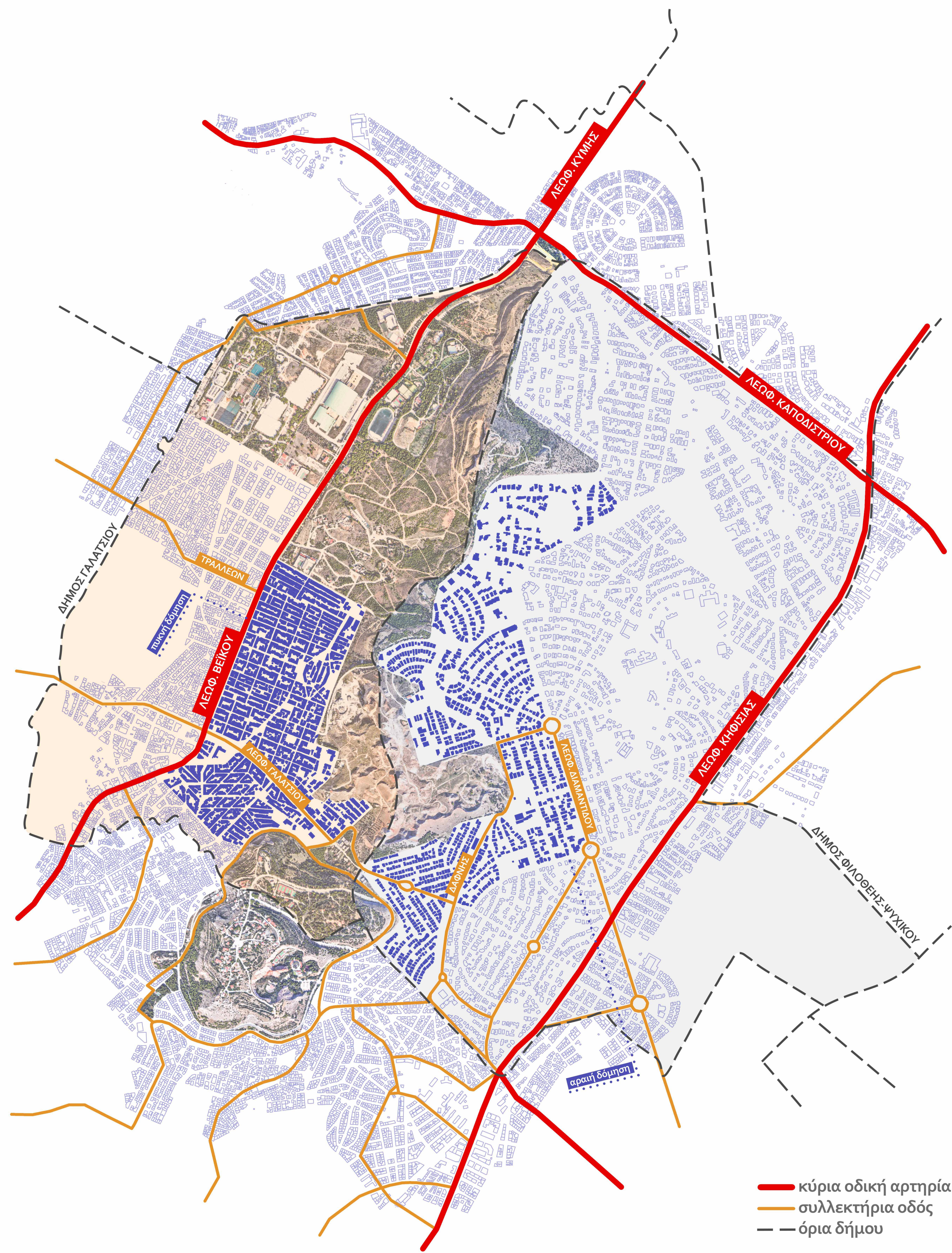
Φοιτήτρια: Φίλη Ελένη

Πολυτεχνείο Κρήτης

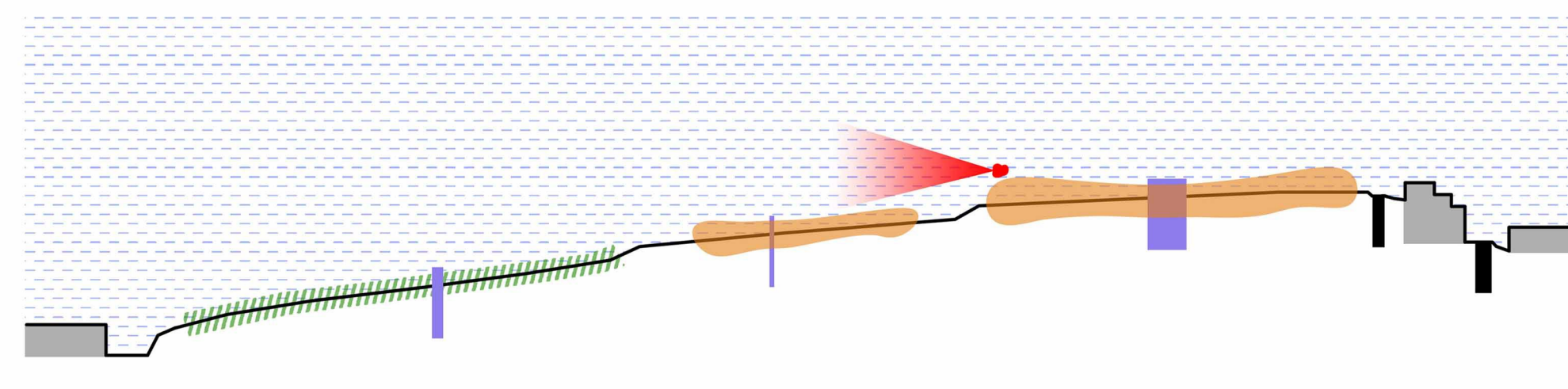
Σχολή Αρχιτεκτόνων Μηχανικών

Ακαδημαϊκό έτος: 2022-2023


ΣΧΕΣΗ ΜΕ ΑΣΤΙΚΟ ΙΣΤΟ



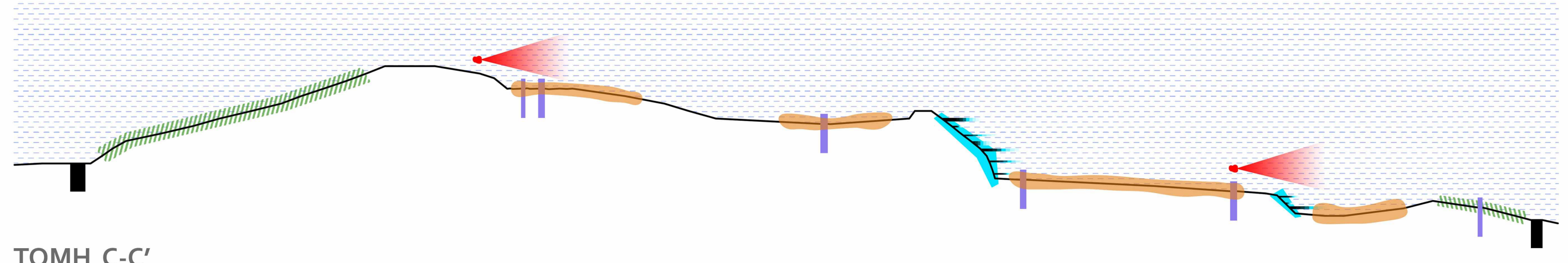
- κύρια οδική αρτηρία
- συλλεκτήρια οδός
- - - όρια δήμου



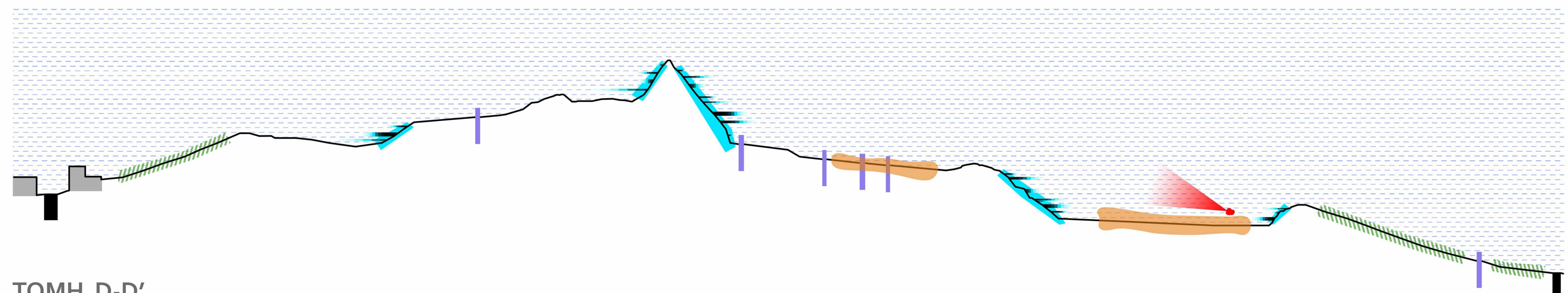
TOMH A-A'



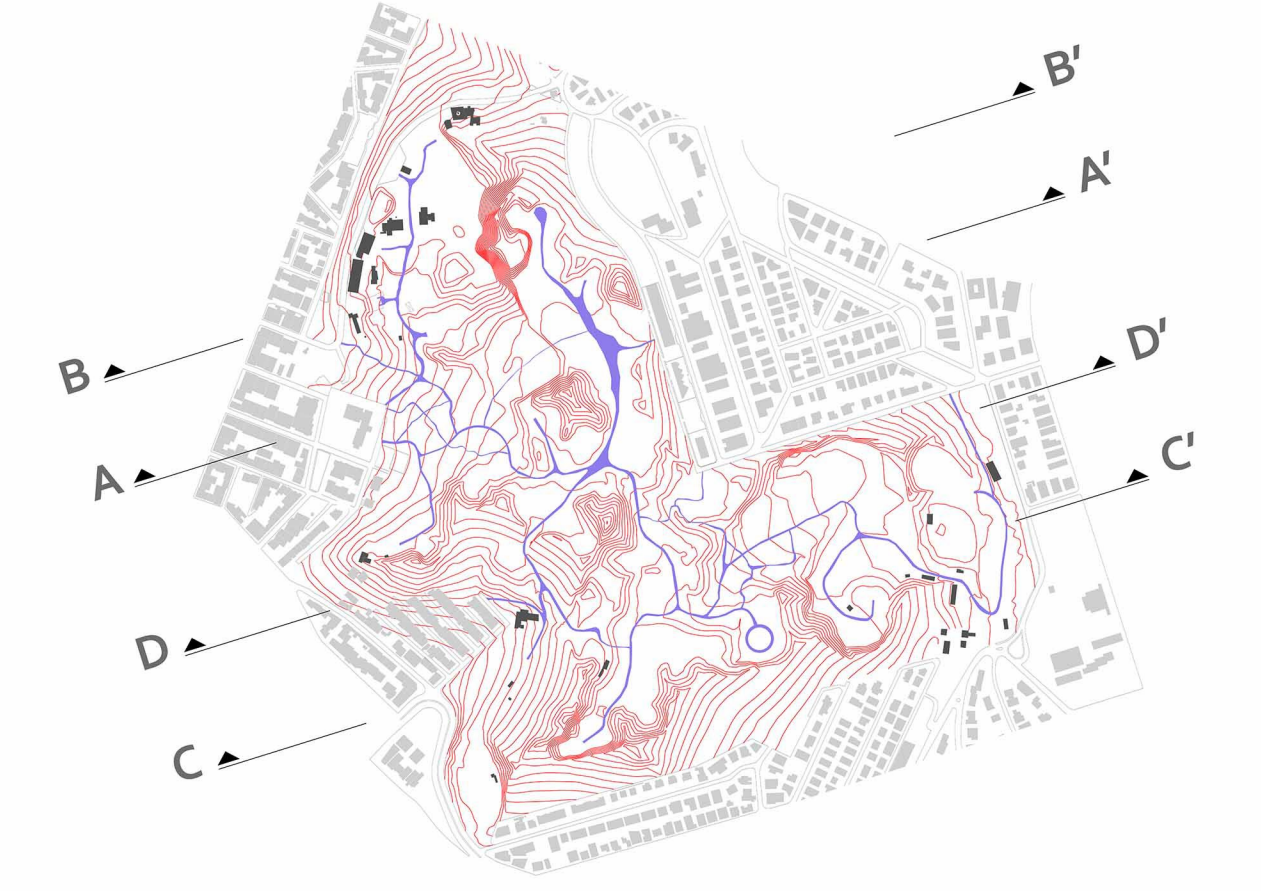
TOMH B-B'



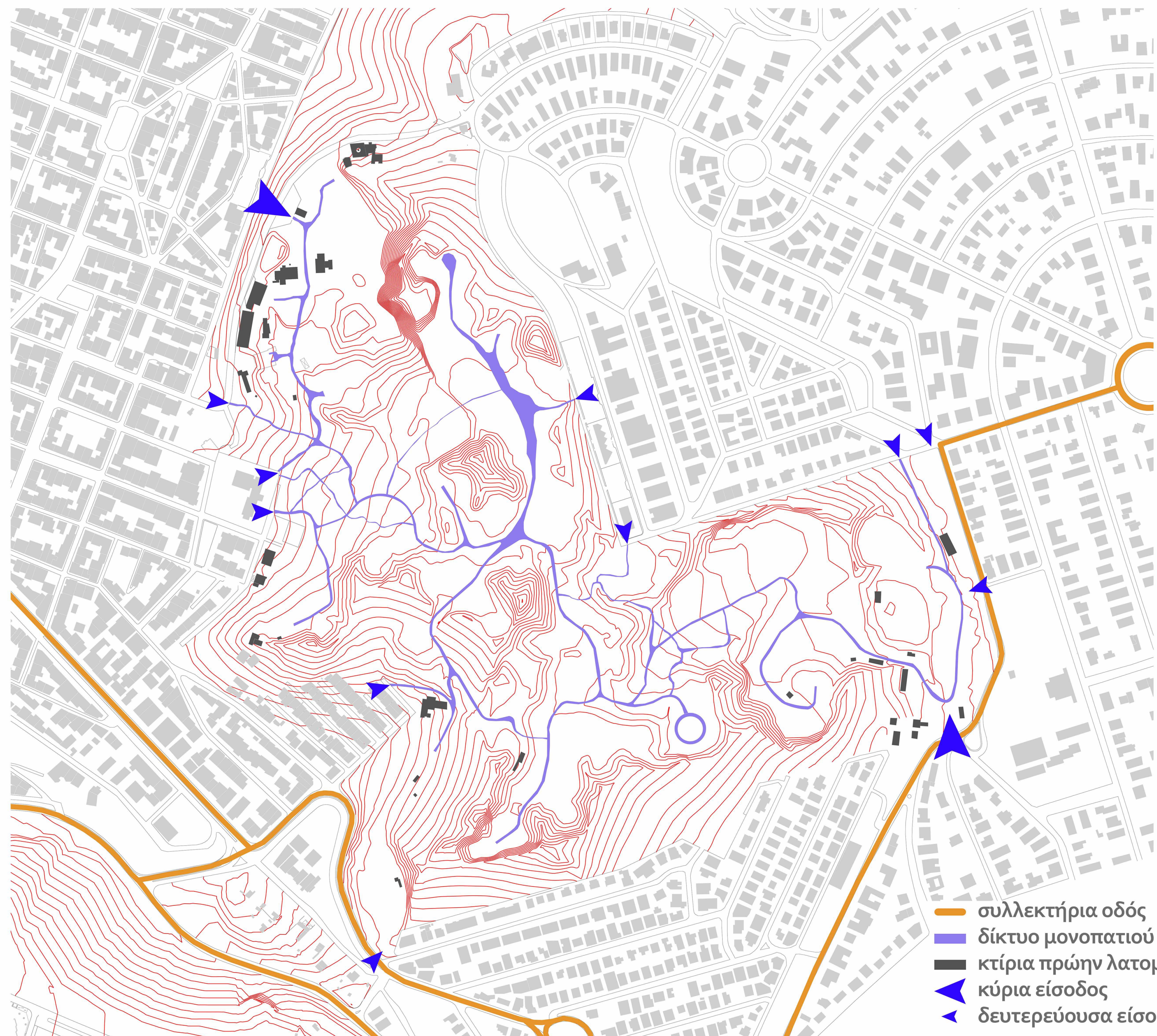
TOMH C-C'




TOMH D-D'



- πλάτωμα
- πλαγιά
- απότομο ανάγλυφο
- μονοπάτι
- δρόμος
- κτίρια
- ▲ σημείο παρατήρησης
- βύθιση εδάφους
- αδιέξοδο



- συλλεκτήρια οδός
- δίκτυο μονοπατιού
- κτίρια πρώην λατομείου
- ▲ κύρια είσοδος
- ▲ δευτερεύουσα είσοδος



ΟΥΡΚΤΑ ΤΟΠΙΑΚΑ ΘΡΑΥΣΜΑΤΑ: ΑΝΑΣΥΝΘΕΤΟΝΤΑΣ ΛΑΤΟΜΙΚΑ ΚΑΤΑΛΟΙΠΑ ΣΤΟ ΛΟΦΟ ΤΟΥΡΚΟΒΟΥΝΙΩΝ


Επιβλέπουσα καθηγήτρια: Καραμανέα Πανίτα

Φοιτήτρια: Φίλη Ελένη

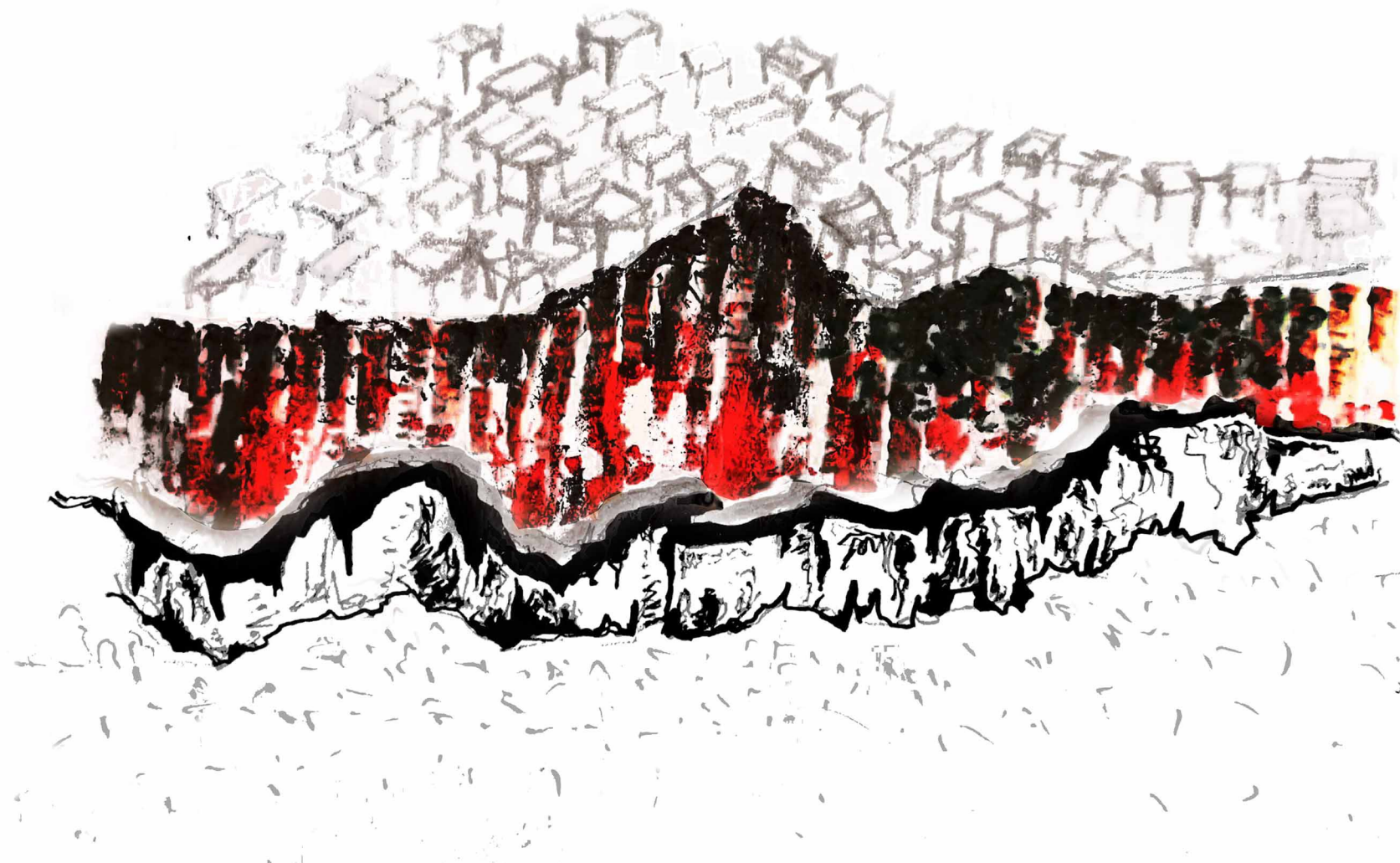
Πολυτεχνείο Κρήτης

Σχολή Αρχιτεκτόνων Μηχανικών


Ακαδημαϊκό έτος: 2022-2023



ΕΔΑΦΙΚΕΣ ΕΞΑΡΣΕΙΣ




ΣΧΕΣΗ ΜΕ ΑΣΤΙΚΟ ΙΣΤΟ
ΝΟΤΙΑ ΤΗΣ ΠΕΡΙΟΧΗΣ



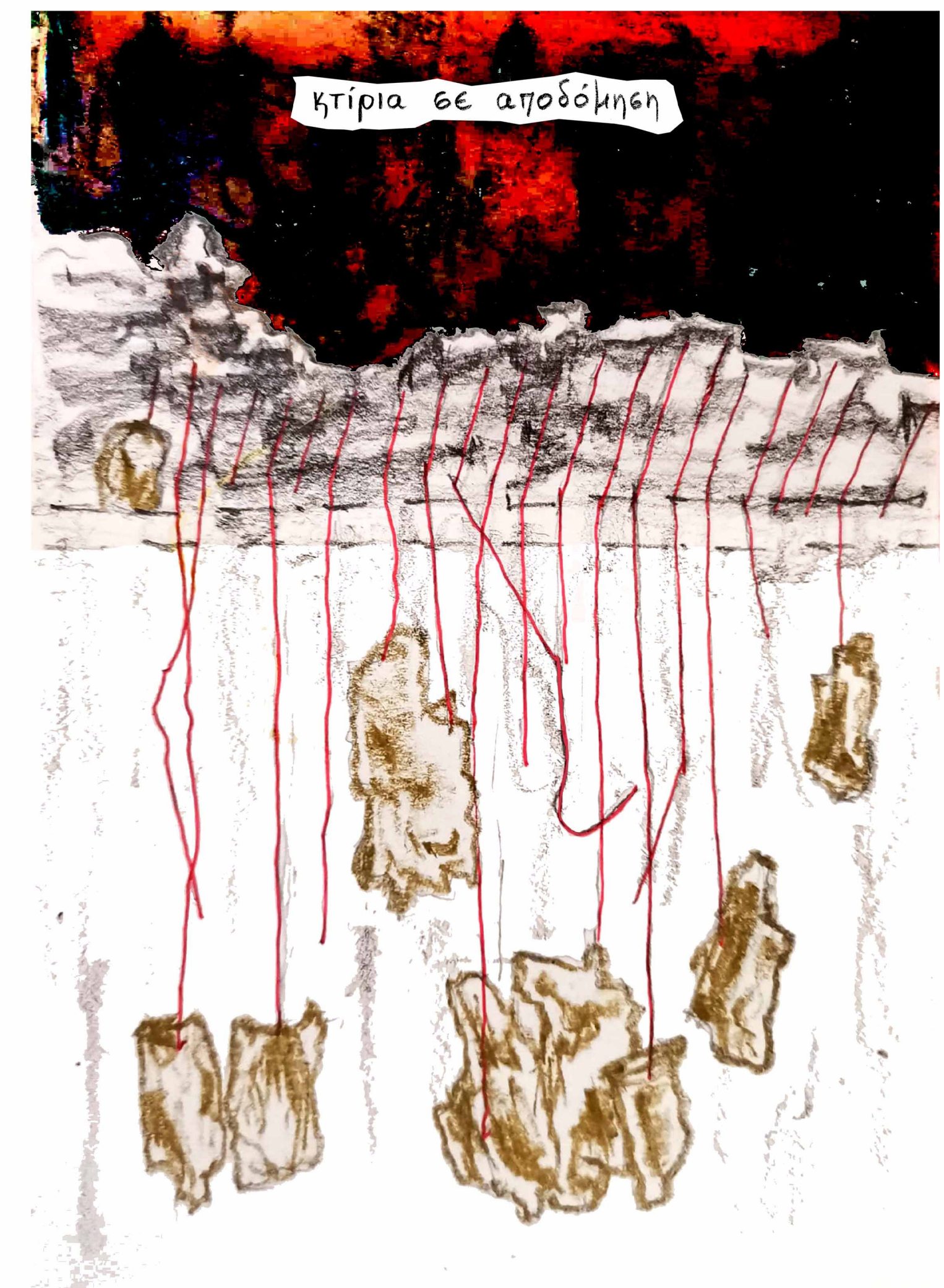
ΛΙΘΟΣ ΣΕ ΕΞΑΡΣΗ



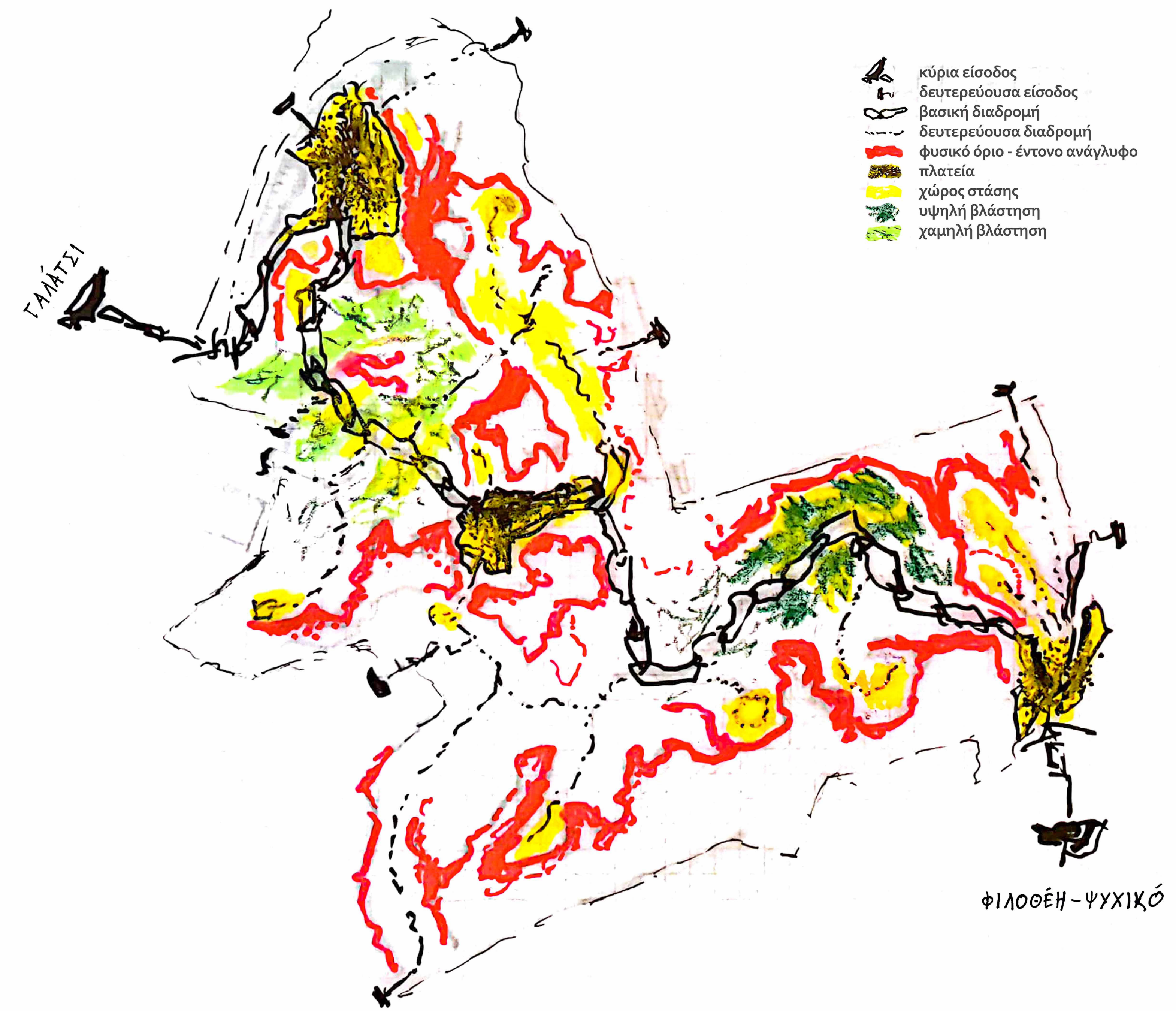
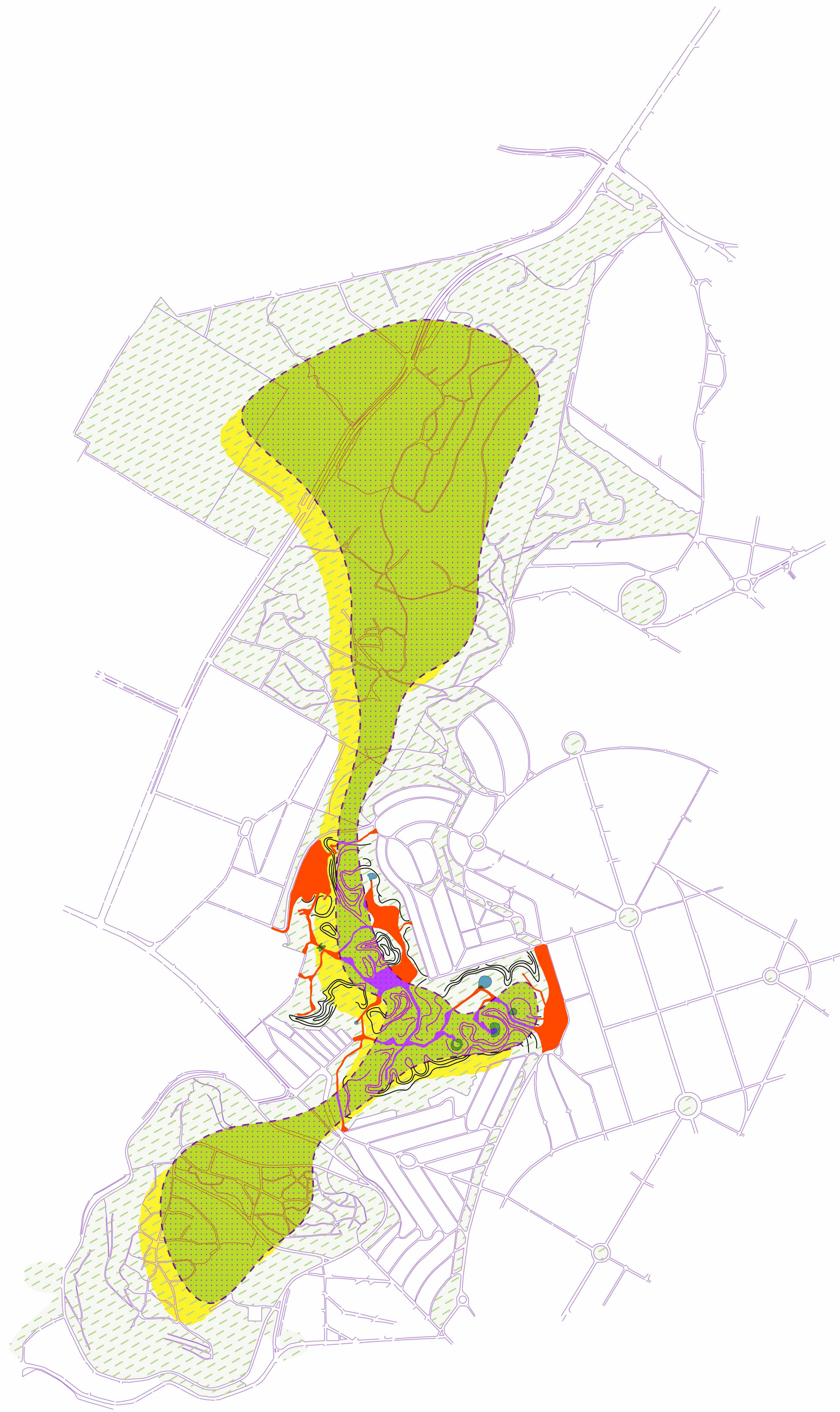
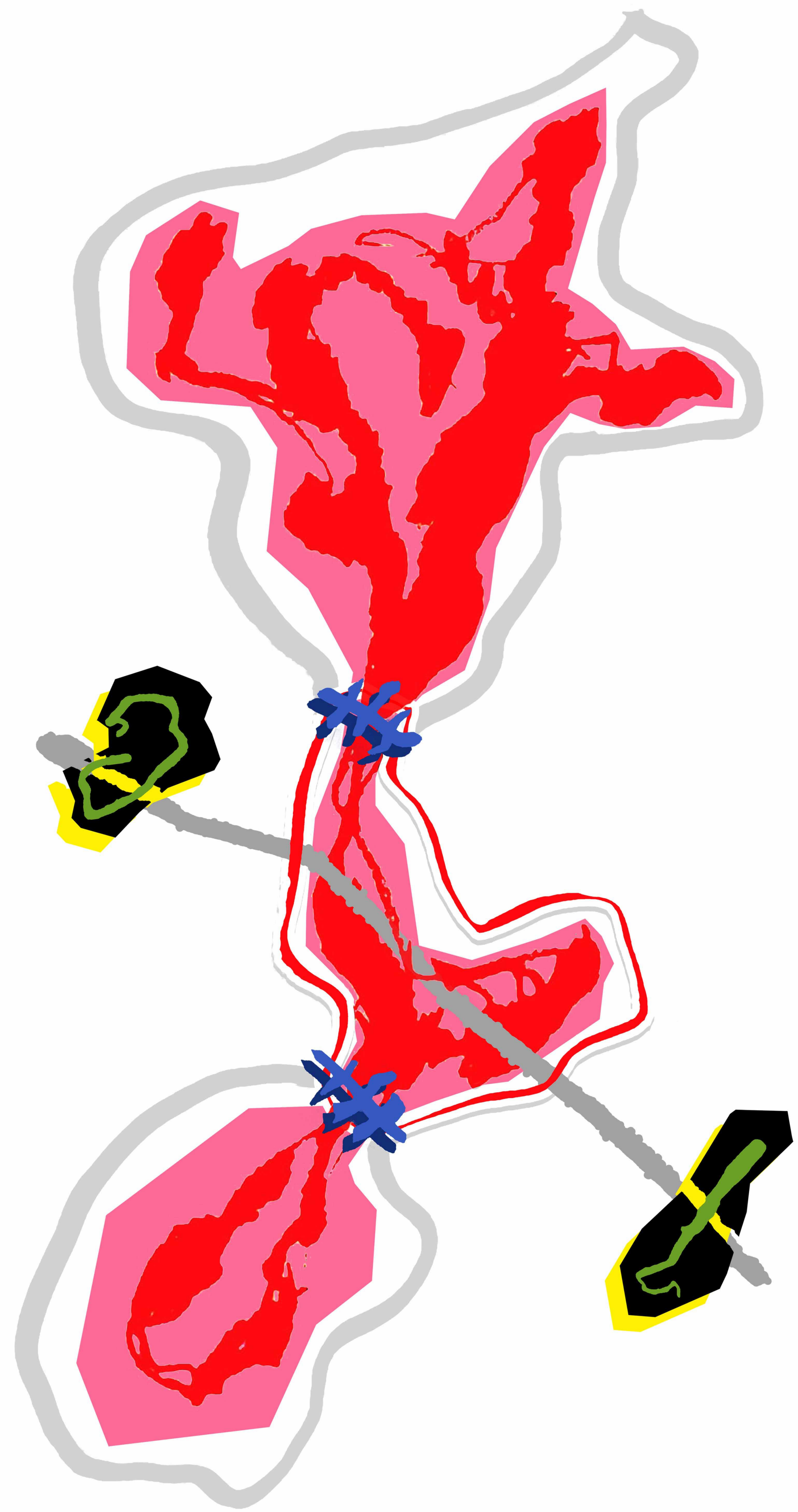
ΤΟΠΟΓΡΑΦΙΚΟ



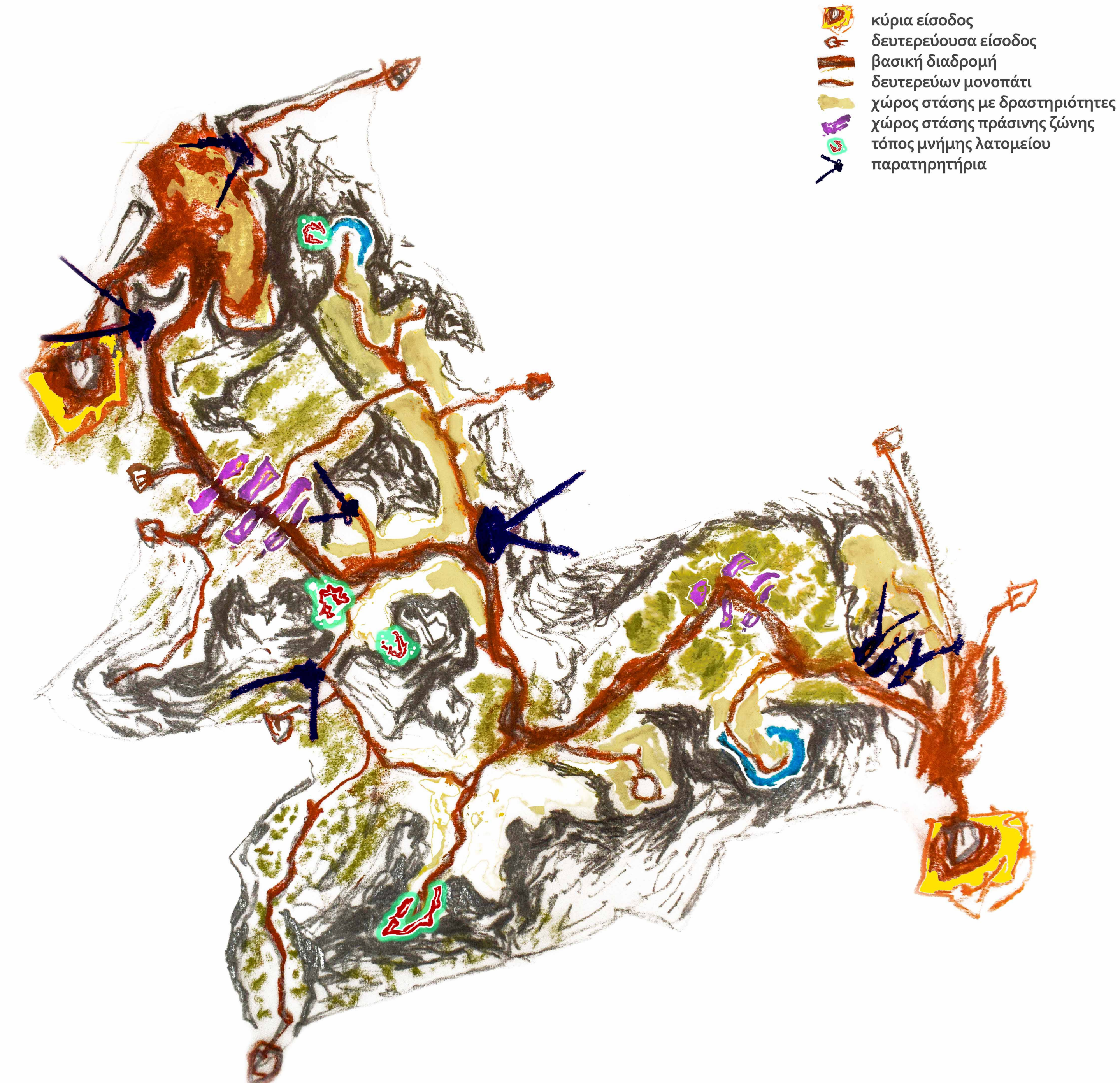
ΧΑΡΤΟΓΡΑΦΗΣΗ ΠΕΡΙΟΧΗΣ

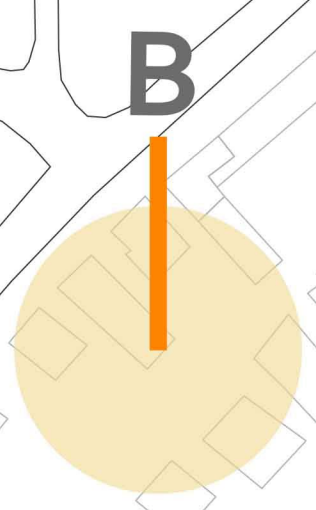


ΧΑΡΑΞΗ ΜΟΝΟΠΑΤΙΟΥ

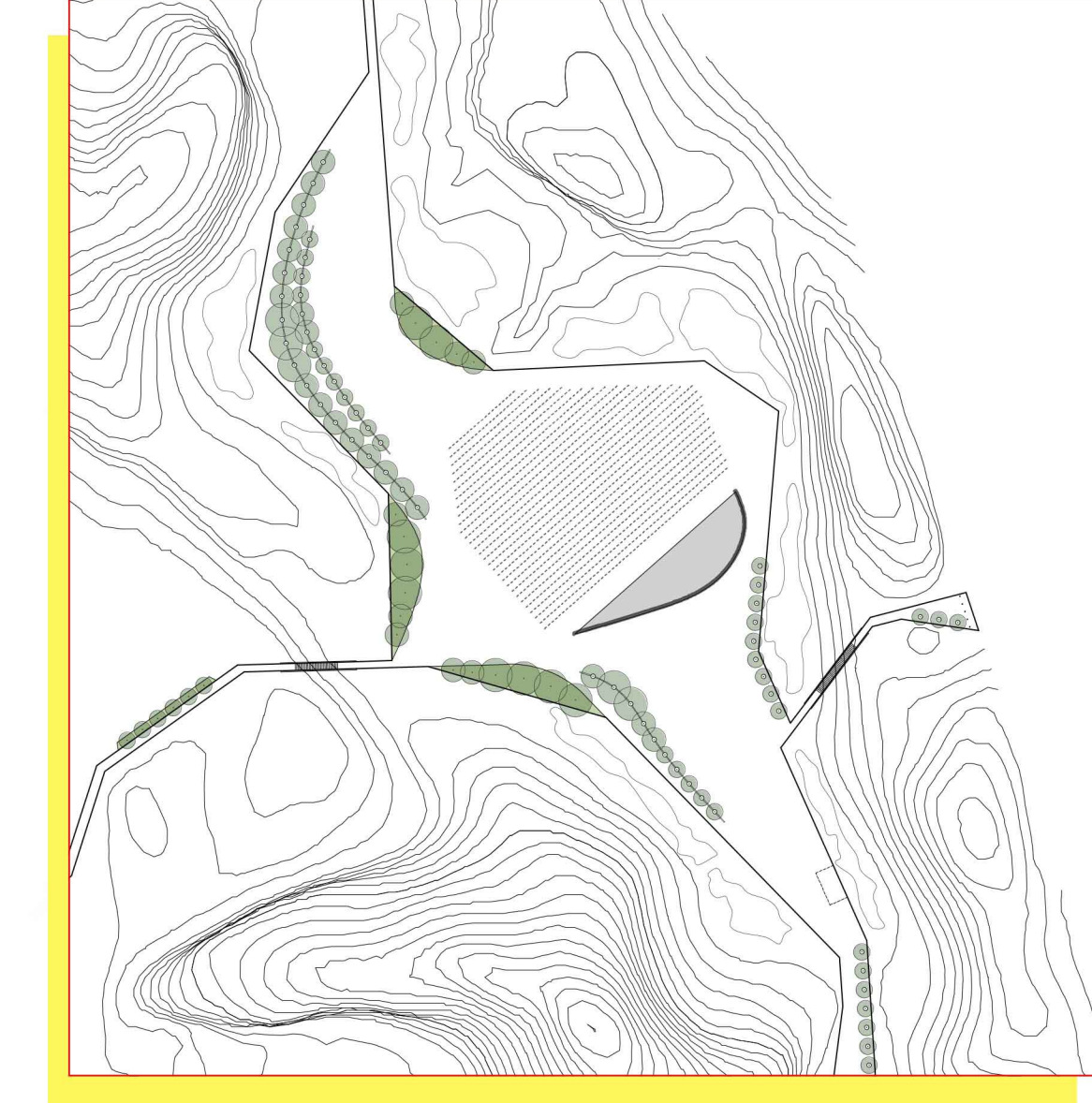



ΦΙΛΟΘΕΗ - ΨΥΧΙΧΪ






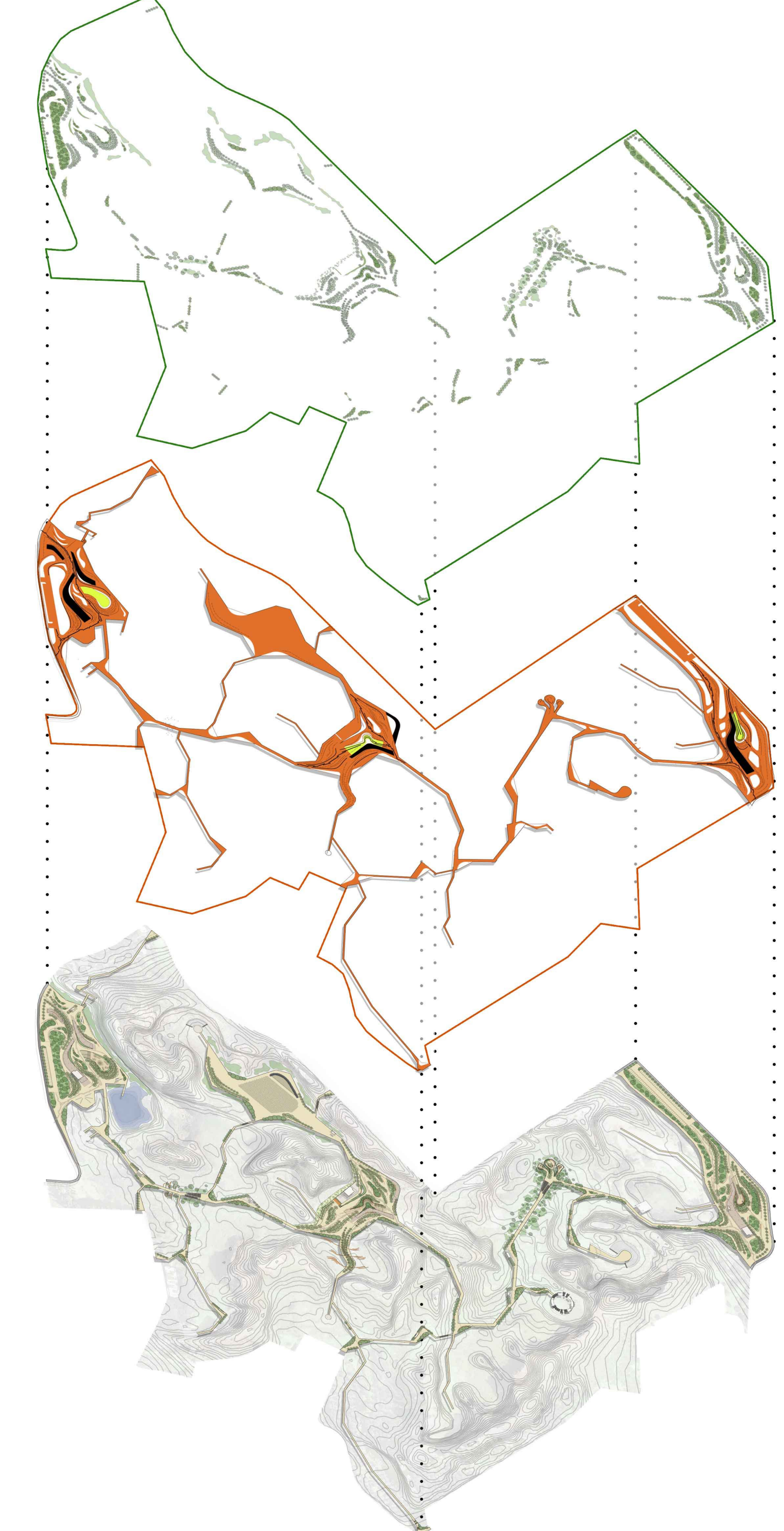
- ▲ κύρια είσοδος
- ▲ δευτερεύουσα είσοδος
- διαδρομή
- 1 πλατεία Δήμου Γαλατσίου
- 2 πλατεία κεντρική
- 3 πλατεία Δήμου Φιλοθέης-Ψυχικού
- 4 παρατηρητήριο
- 5 παιδική χαρά
- 6 πάρκο νερού
- 7 χώρος εκδηλώσεων
- 8 υπαίθριος χώρος έκθεσης
- 9 υπαίθριο θέατρο
- 10 φυσικό πεδίο αναρρίχησης
- 11 πίστα motocross
- 12 χώρος στάσης πράσινης ζώνης
- 13 δάσος
- 14 εξέδρα θέασης
- 15 café-εστιατόριο
- 16 café
- 17 WC
- 18 ανελευστήρας
- 19 σκάλα
- 20 χώρος στάθμευσης



ΕΝΑΛΛΑΚΤΙΚΗ ΧΩΡΟΘΕΤΗΣΗ ΣΚΗΝΗΣ-ΚΑΘΙΣΜΑΤΩΝ



ΕΝΑΛΛΑΚΤΙΚΗ ΧΩΡΟΘΕΤΗΣΗ Π Α Γ Κ Ο Ι

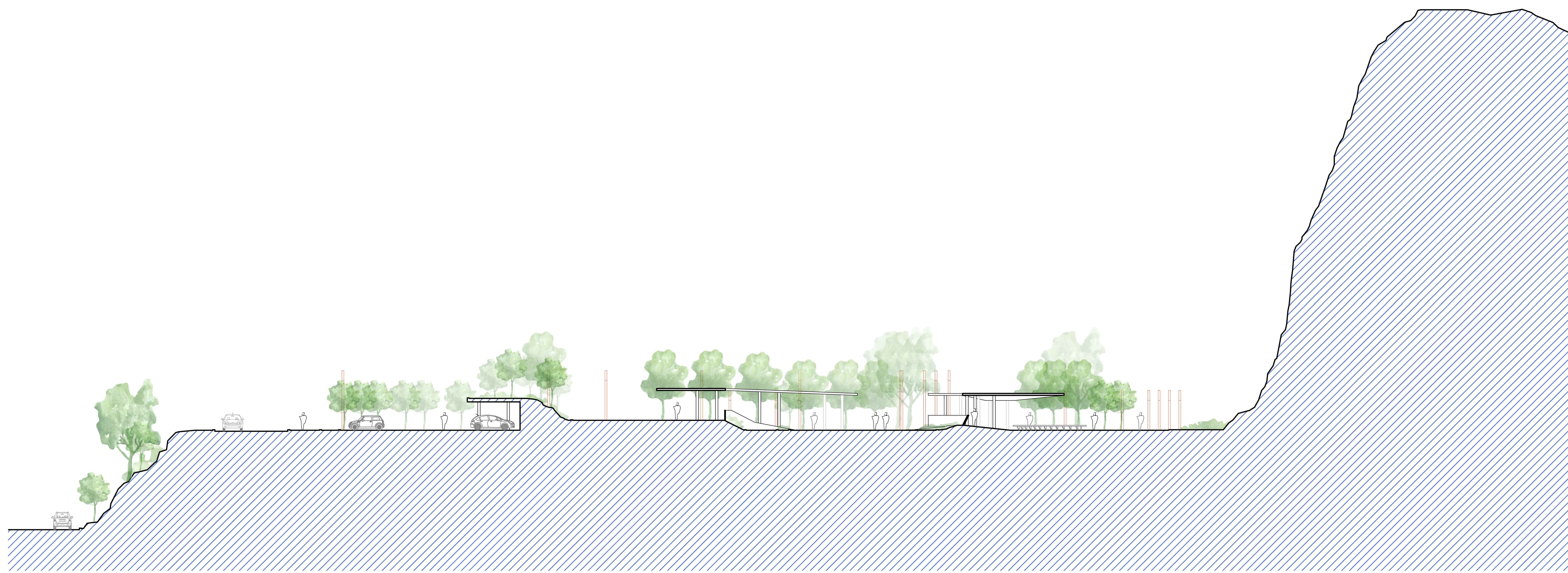


ΦΥΤΕΥΣΗ ΠΟΥ ΠΡΟΣΤΙΘΕΤΑΙ

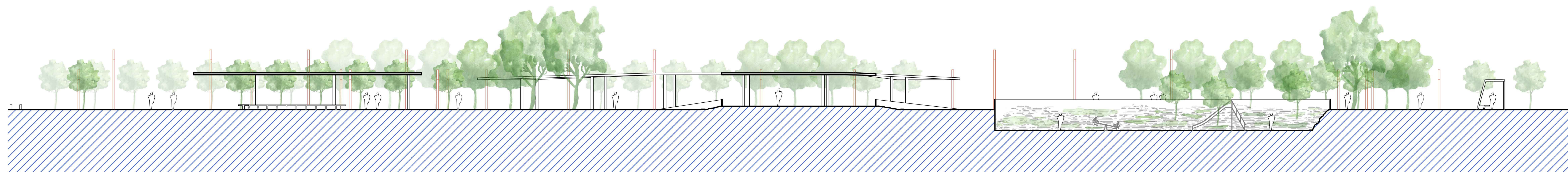
ΒΑΣΙΚΗ ΔΙΑΔΡΟΜΗ ΚΑΙ ΣΚΛΗΡΕΣ ΕΠΙΦΑΝΕΙΕΣ

ΑΞΟΝΟΜΕΤΡΙΚΟ ΣΕ ΕΚΡΗΣΗ

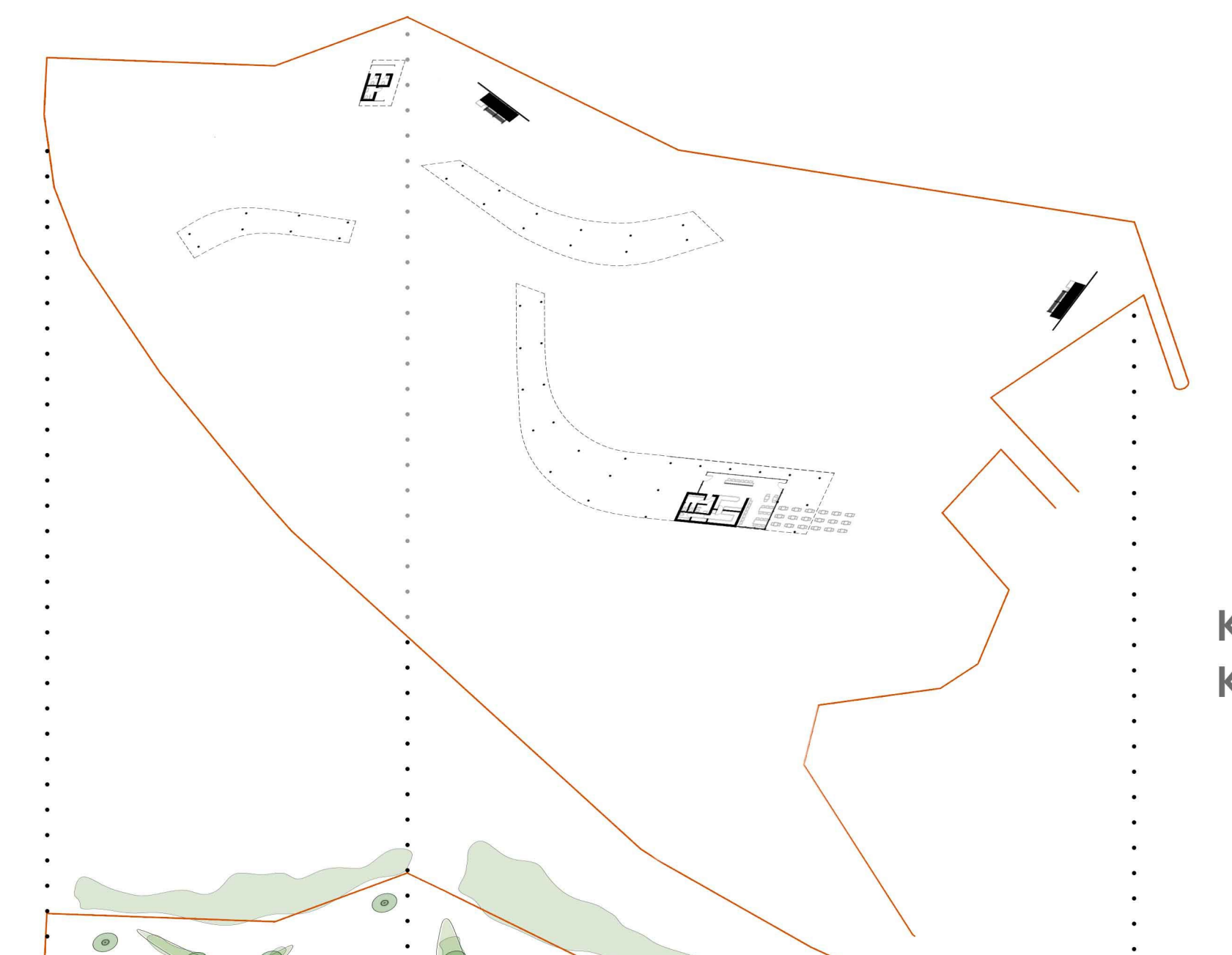




ΤΟΜΗ Α-Α' κλ. 1:200



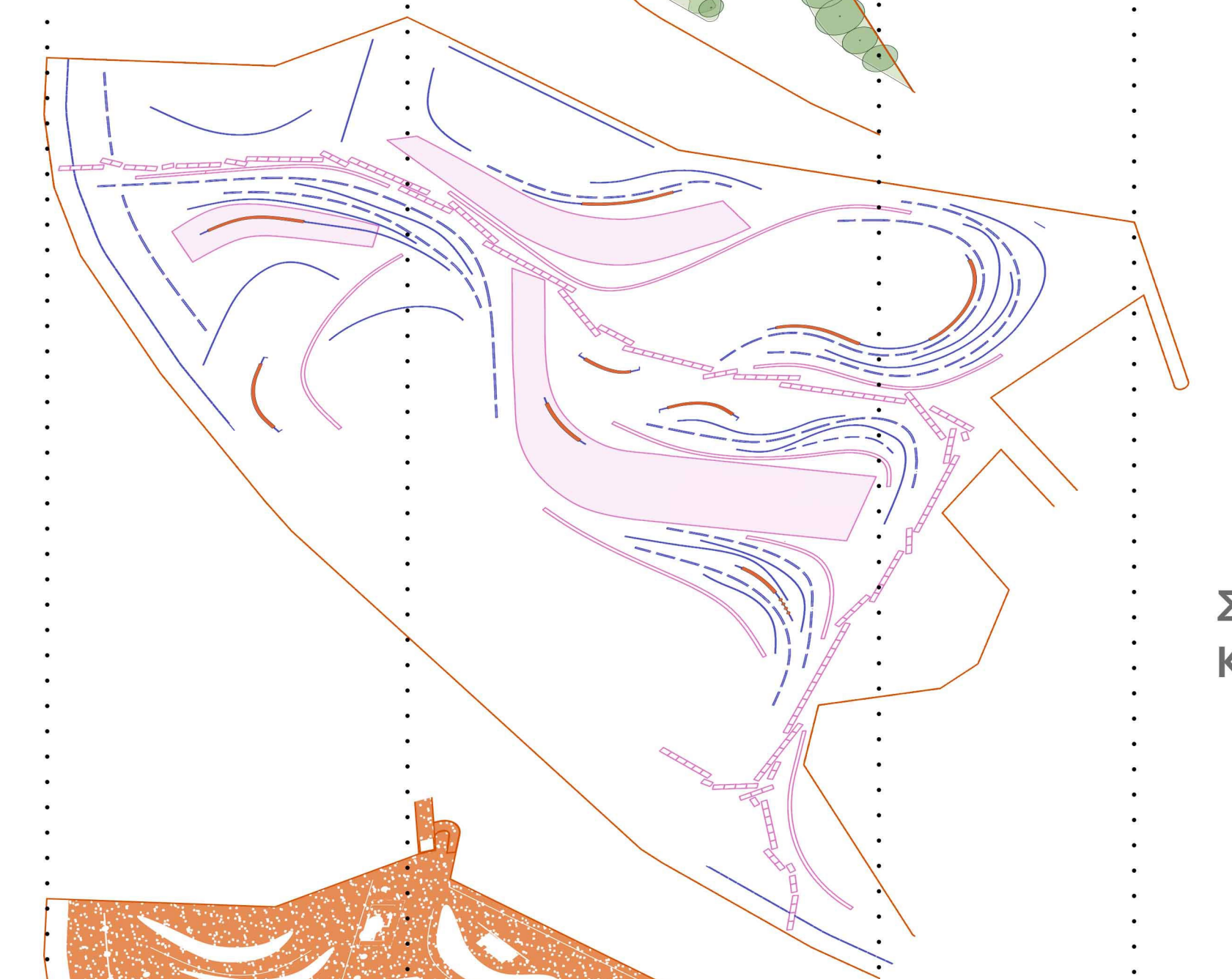
ΤΟΜΗ Β-Β' κλ. 1:200



ΚΤΙΡΙΑΚΕΣ ΔΟΜΕΣ ΚΑΙ ΣΤΕΓΑΣΤΡΑ



ΦΥΤΕΥΣΗ



ΣΚΛΗΡΕΣ ΕΠΙΦΑΝΕΙΕΣ ΚΑΙ ΚΑΘΙΣΤΙΚΑ

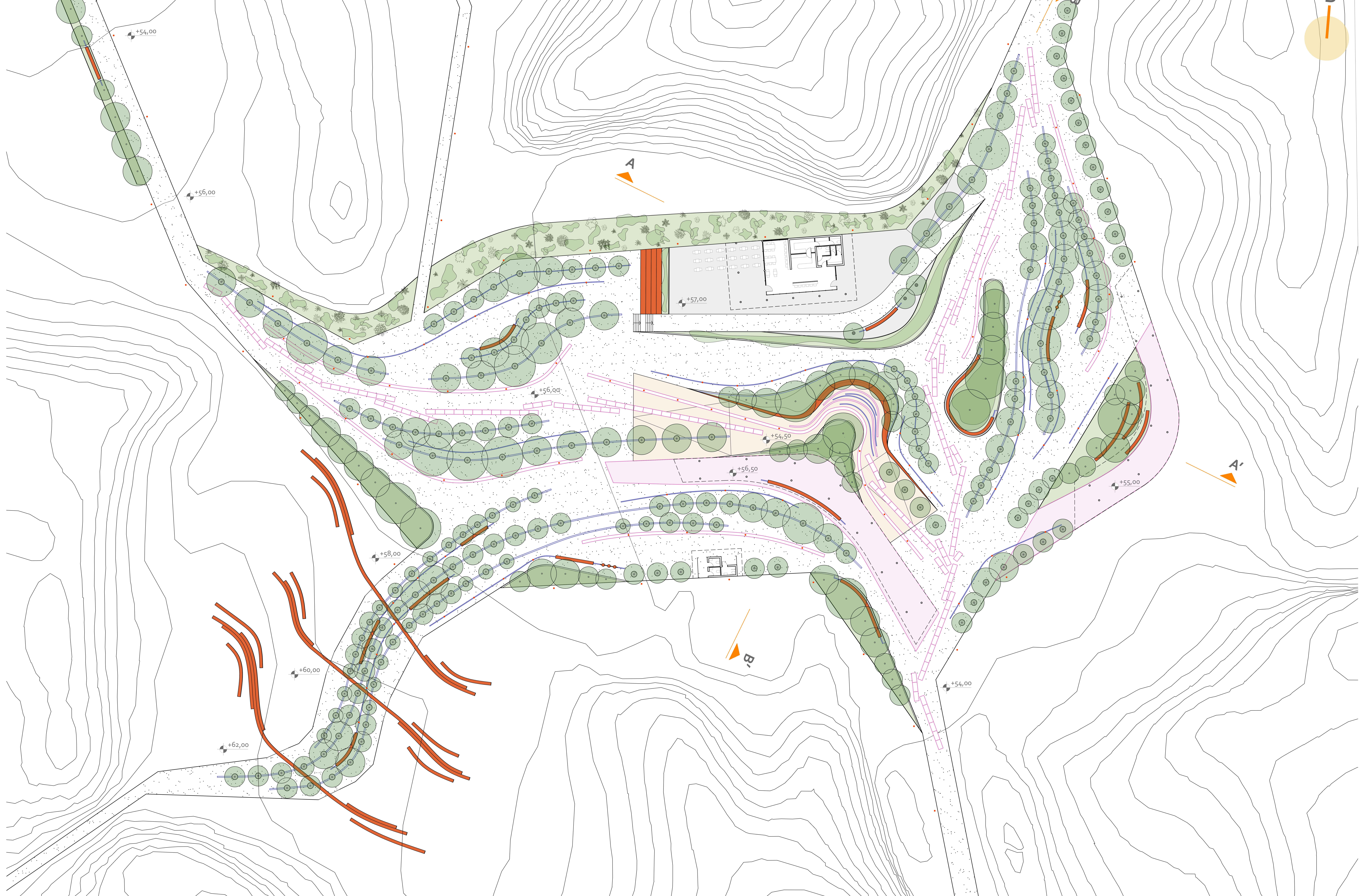


ΚΕΝΤΡΙΚΟΣ ΧΩΡΟΣ ΠΛΑΤΕΙΑΣ ΚΑΙ ΚΙΝΗΣΗΣ



ΑΞΟΝΟΜΕΤΡΙΚΟ ΣΕ ΕΚΡΗΞΗ

ΚΑΤΟΨΗ ΚΕΝΤΡΙΚΗΣ ΠΛΑΤΕΙΑΣ κλ. 1:200



ΟΡΥΚΤΑ ΤΟΠΙΑΚΑ ΘΡΑΥΣΜΑΤΑ: ΑΝΑΣΥΝΘΕΤΟΝΤΑΣ ΛΑΤΟΜΙΚΑ ΚΑΤΑΛΟΙΠΑ ΣΤΟ ΛΟΦΟ ΤΟΥΡΚΟΒΟΥΝΙΩΝ

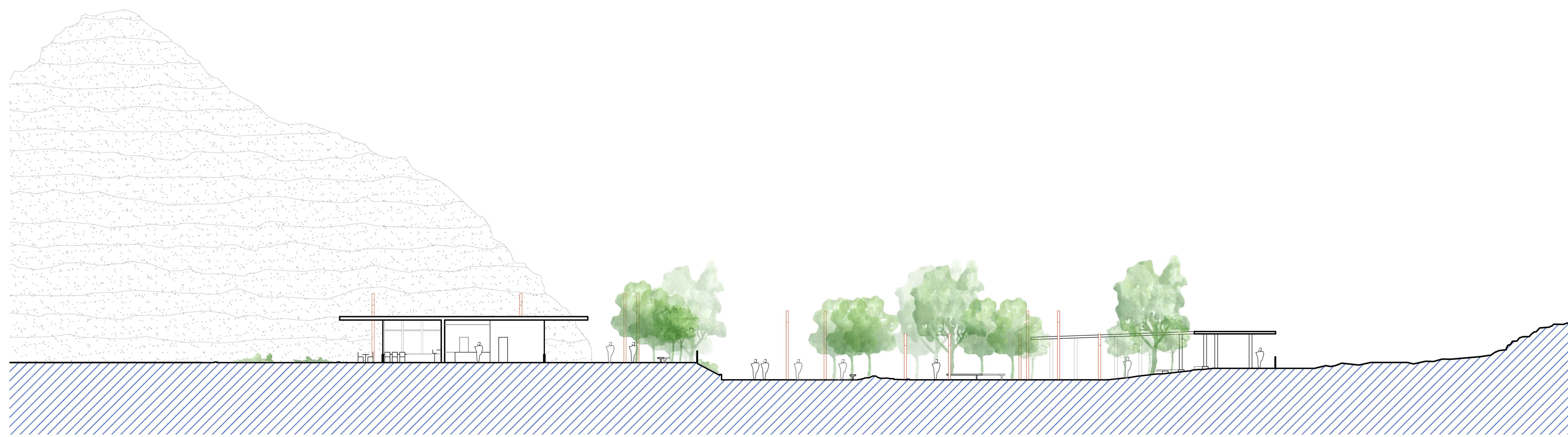
Επιβλέπουσα καθηγήτρια: Καραμανέα Πανίτα

Φοιτήτρια: Φίλη Ελένη

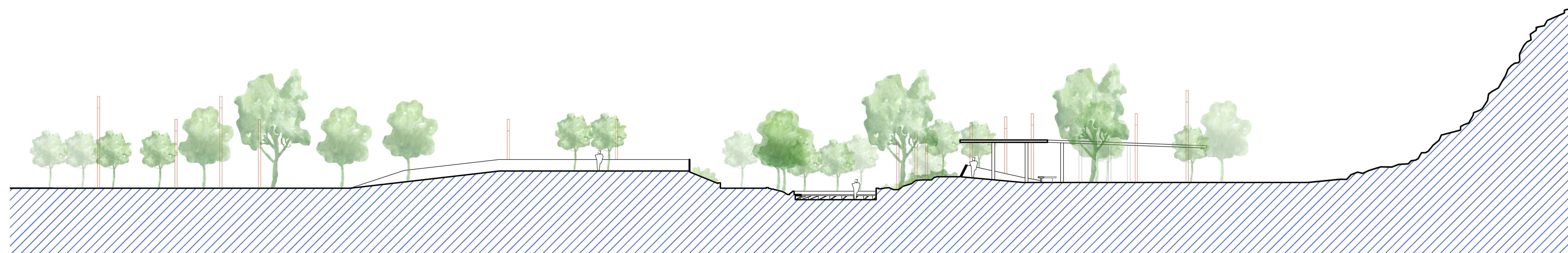
Πολυτεχνείο Κρήτης

Σχολή Αρχιτεκτόνων Μηχανικών

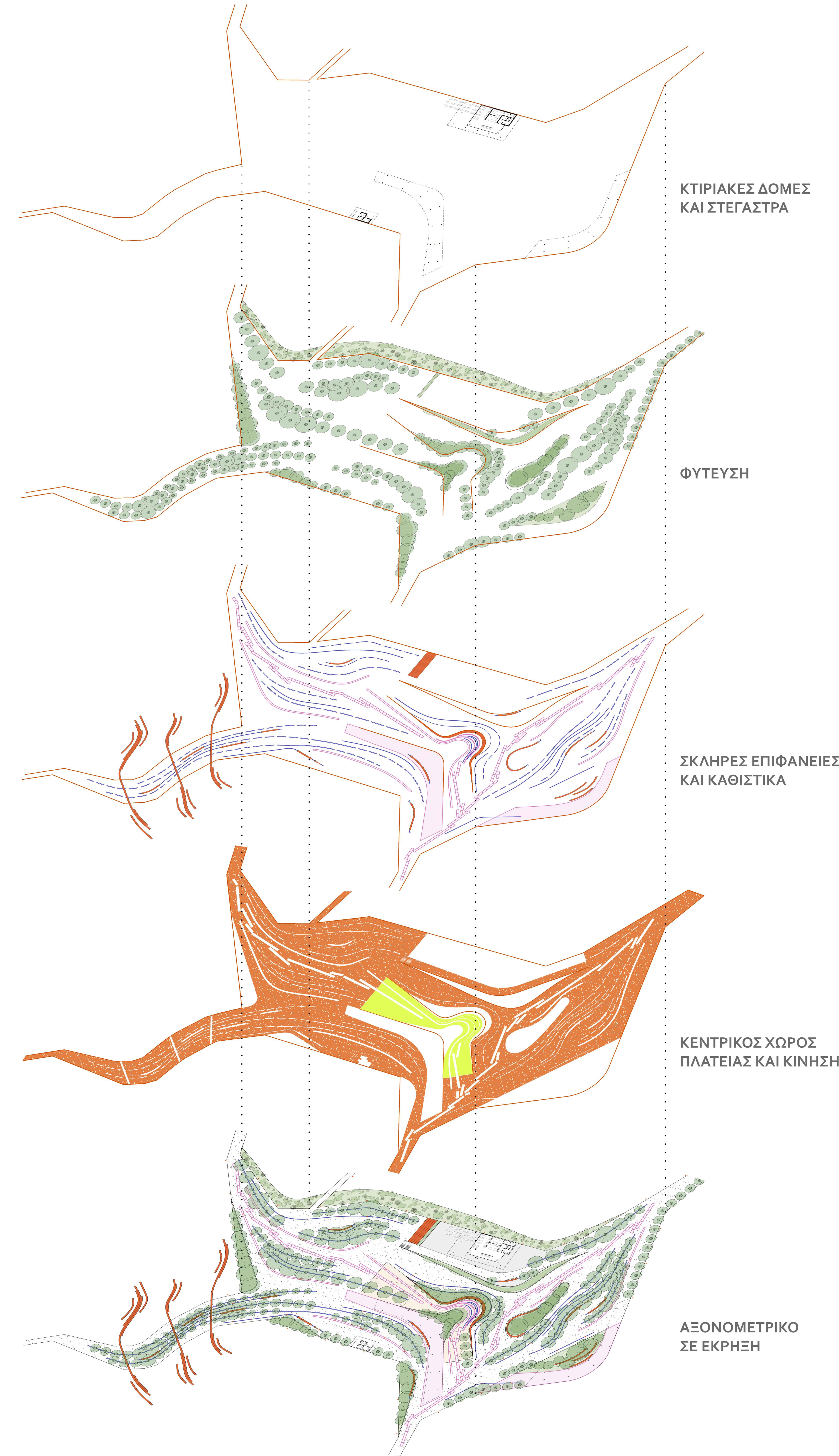
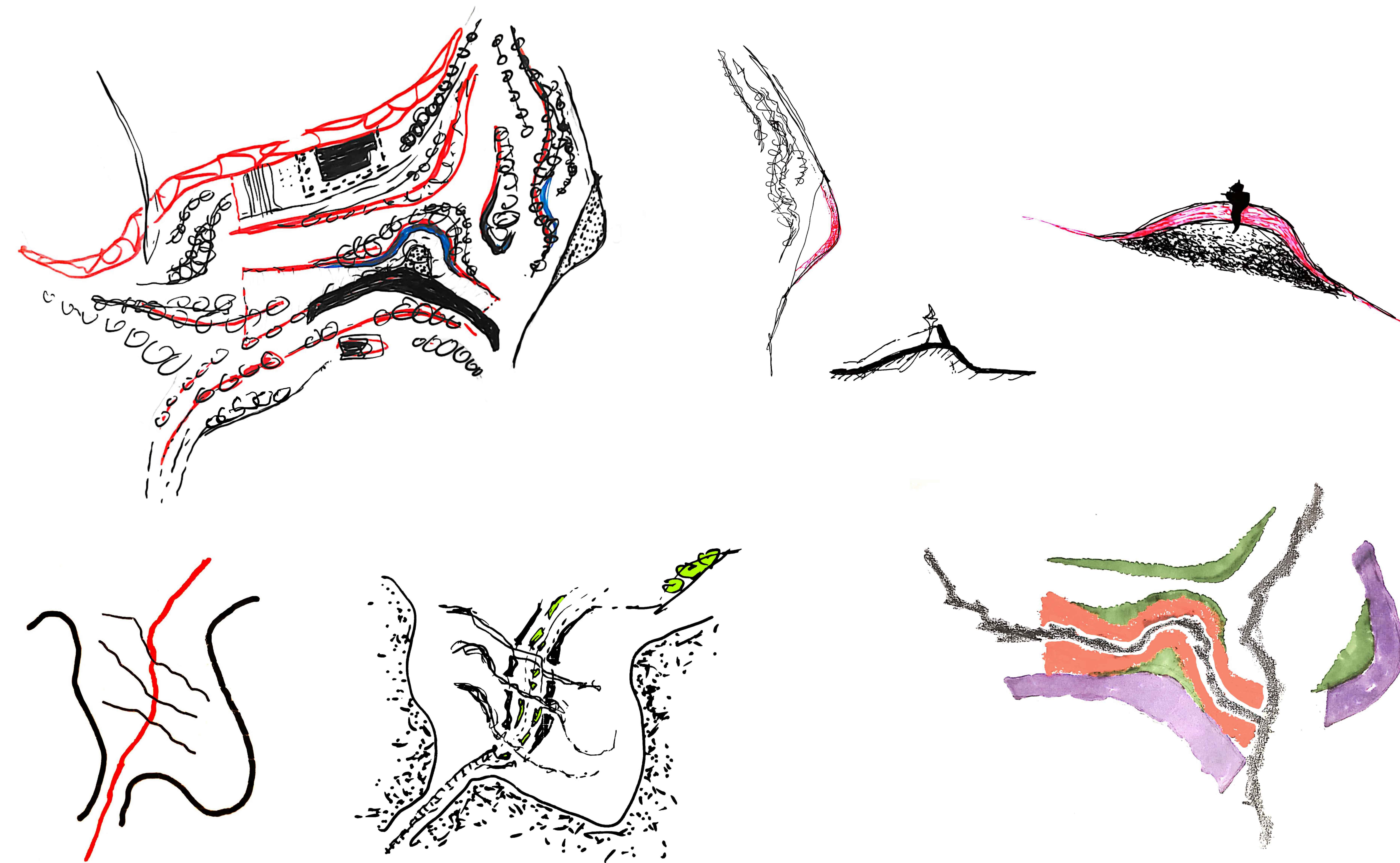
Ακαδημαϊκό έτος: 2022-2023



ΤΟΜΗ Α-Α' κλ. 1:200



ΤΟΜΗ Β-Β' κλ. 1:200



ΚΤΙΡΙΑΚΕΣ ΔΟΜΕΣ
ΚΑΙ ΣΤΕΓΑΣΤΡΑ

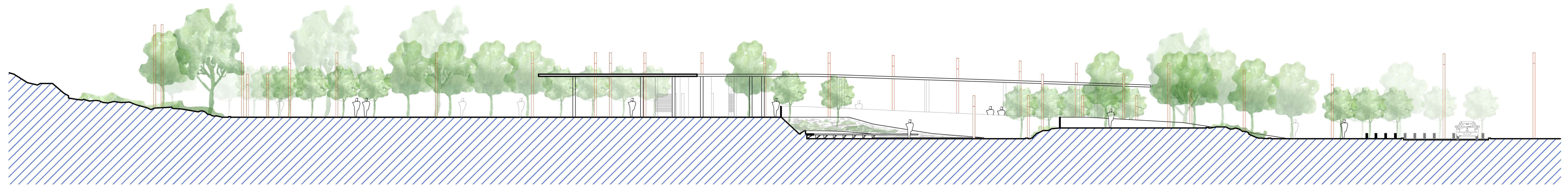
ΦΥΤΕΥΣΗ

ΣΚΛΗΡΕΣ ΕΠΙΦΑΝΕΙΕΣ
ΚΑΙ ΚΑΘΙΣΤΙΚΑ

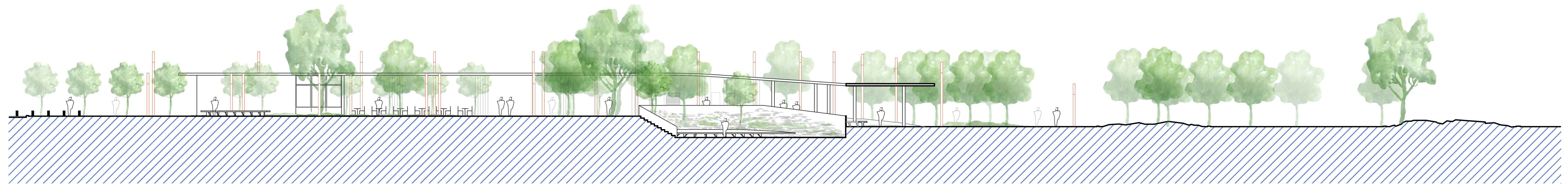
ΚΕΝΤΡΙΚΟΣ ΧΩΡΟΣ
ΠΛΑΤΕΙΑΣ ΚΑΙ ΚΙΝΗΣΗΣ

ΑΞΟΝΟΜΕΤΡΙΚΟ
ΣΕ ΕΚΦΡΗΗ

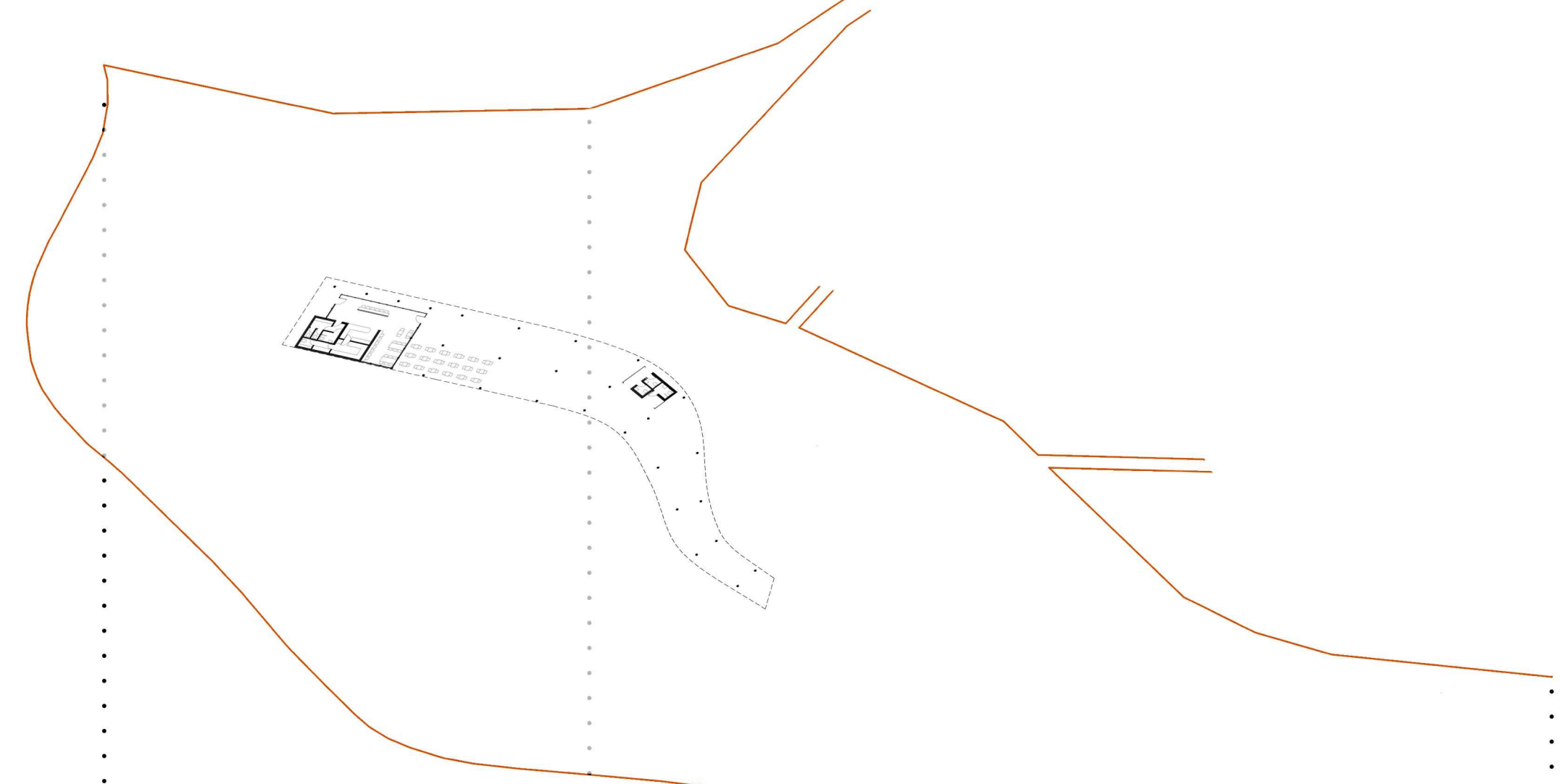
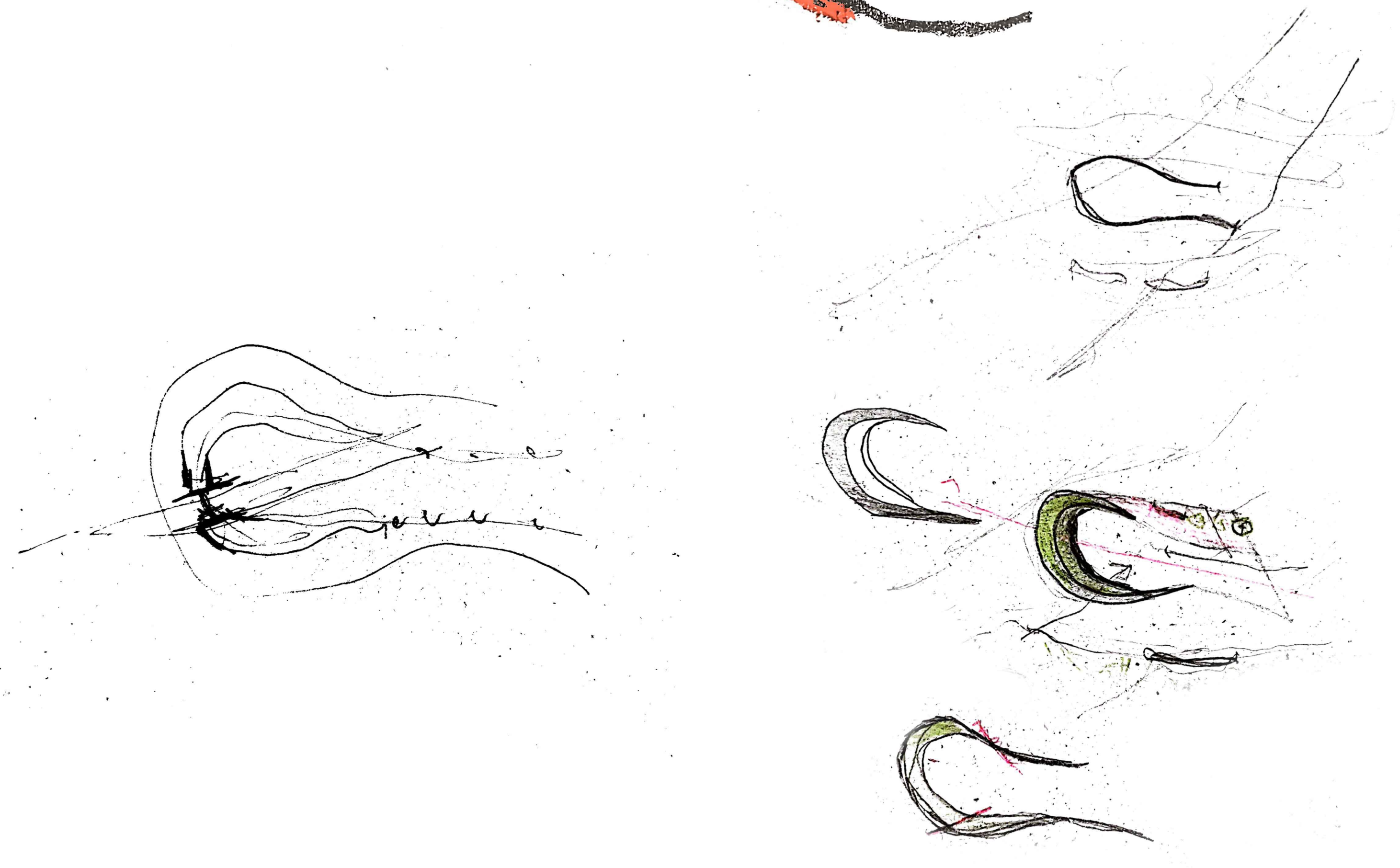
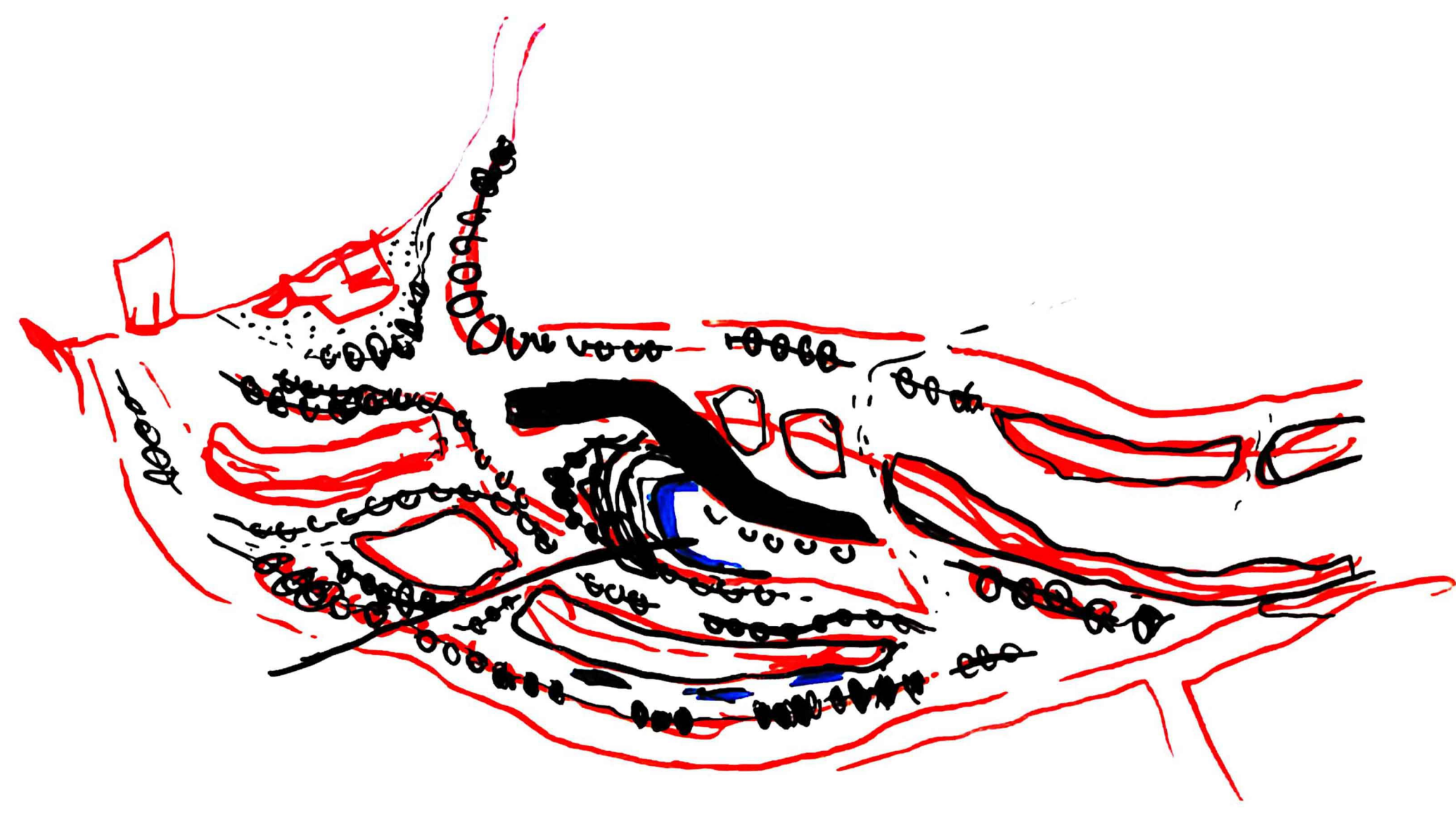




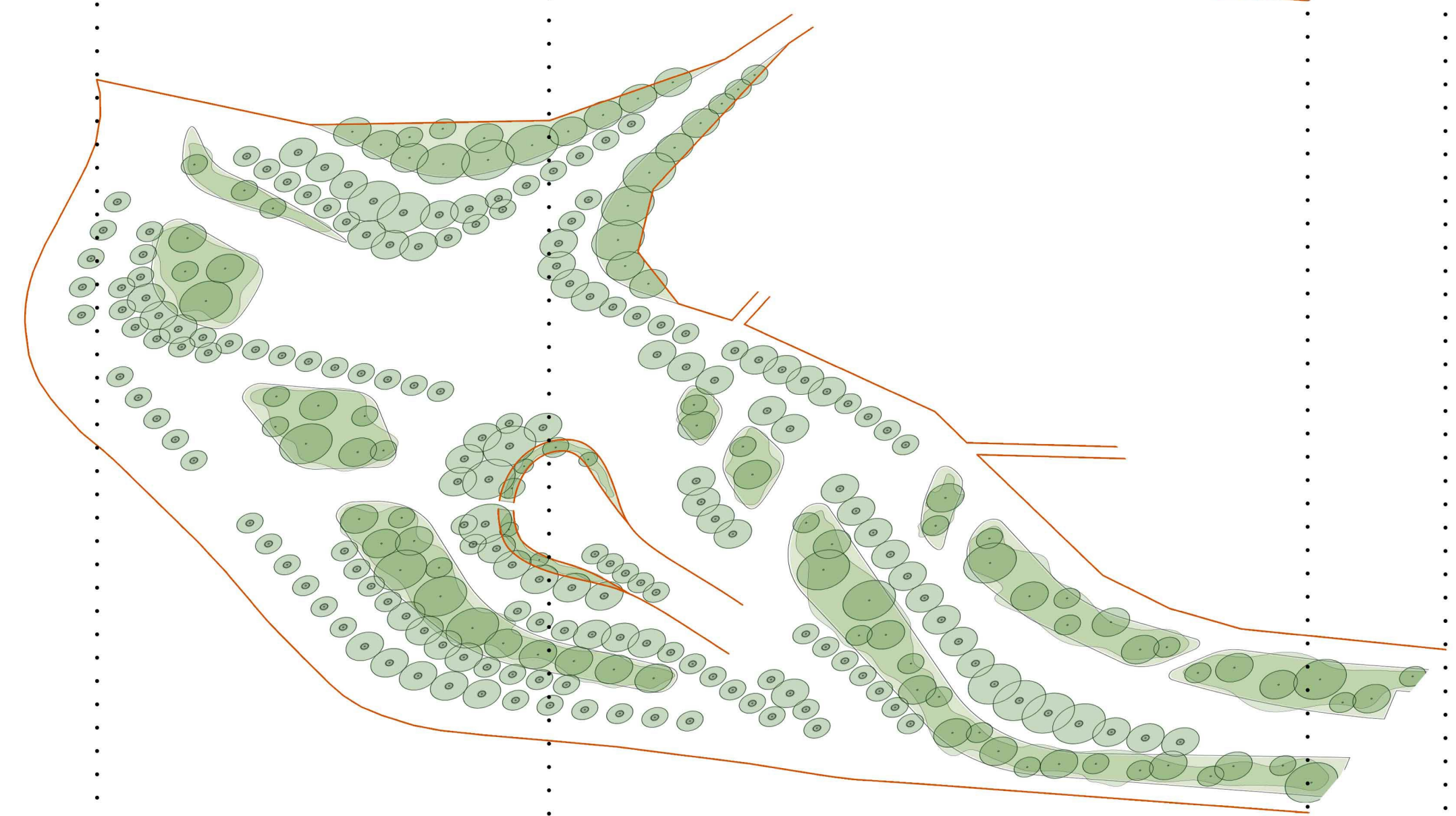
ΤΟΜΗ Α-Α' κλ. 1:200



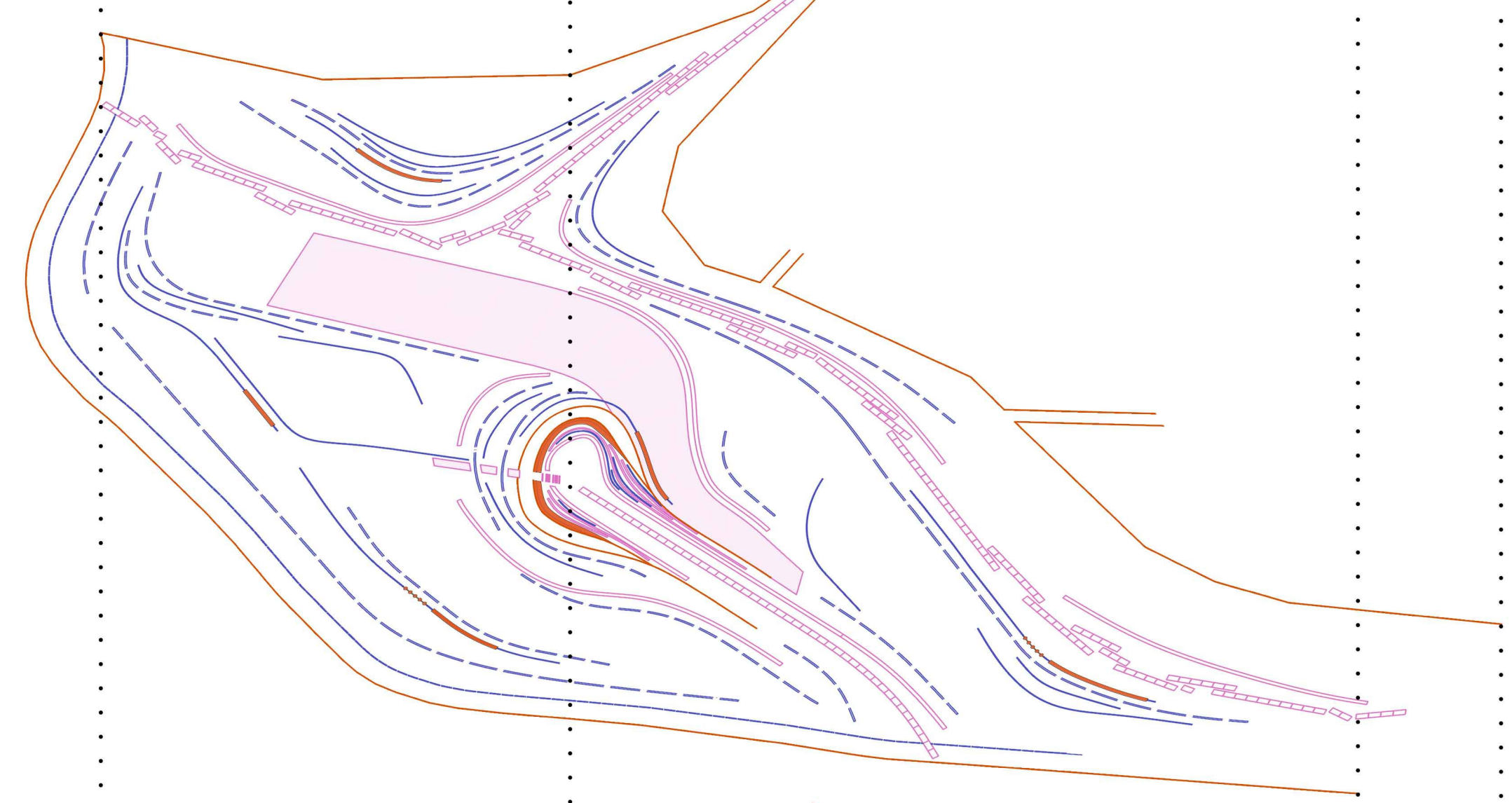
ΤΟΜΗ Β-Β' κλ. 1:200



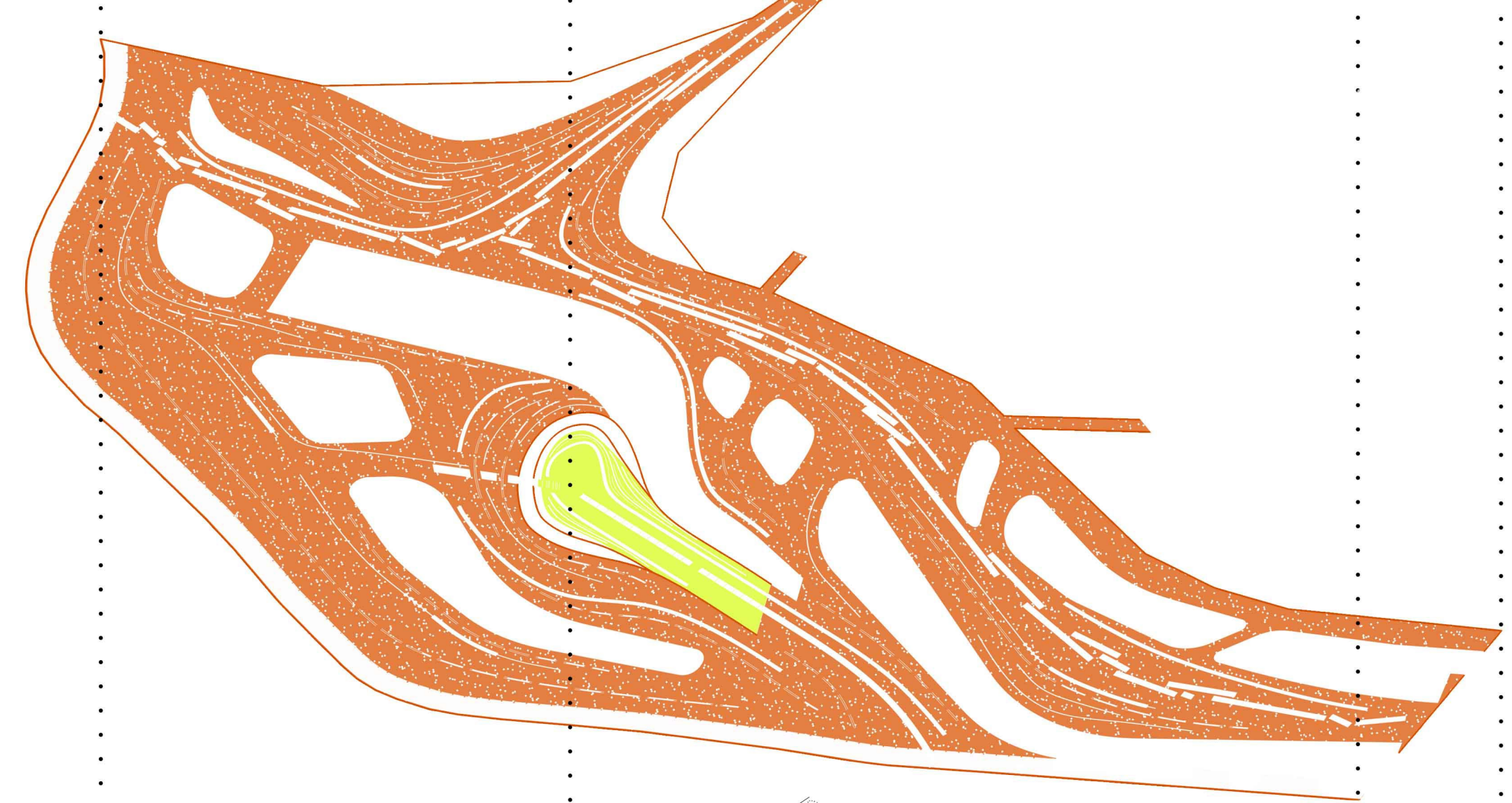
ΚΤΙΡΙΑΚΕΣ ΔΟΜΕΣ ΚΑΙ ΣΤΕΓΑΣΤΡΑ



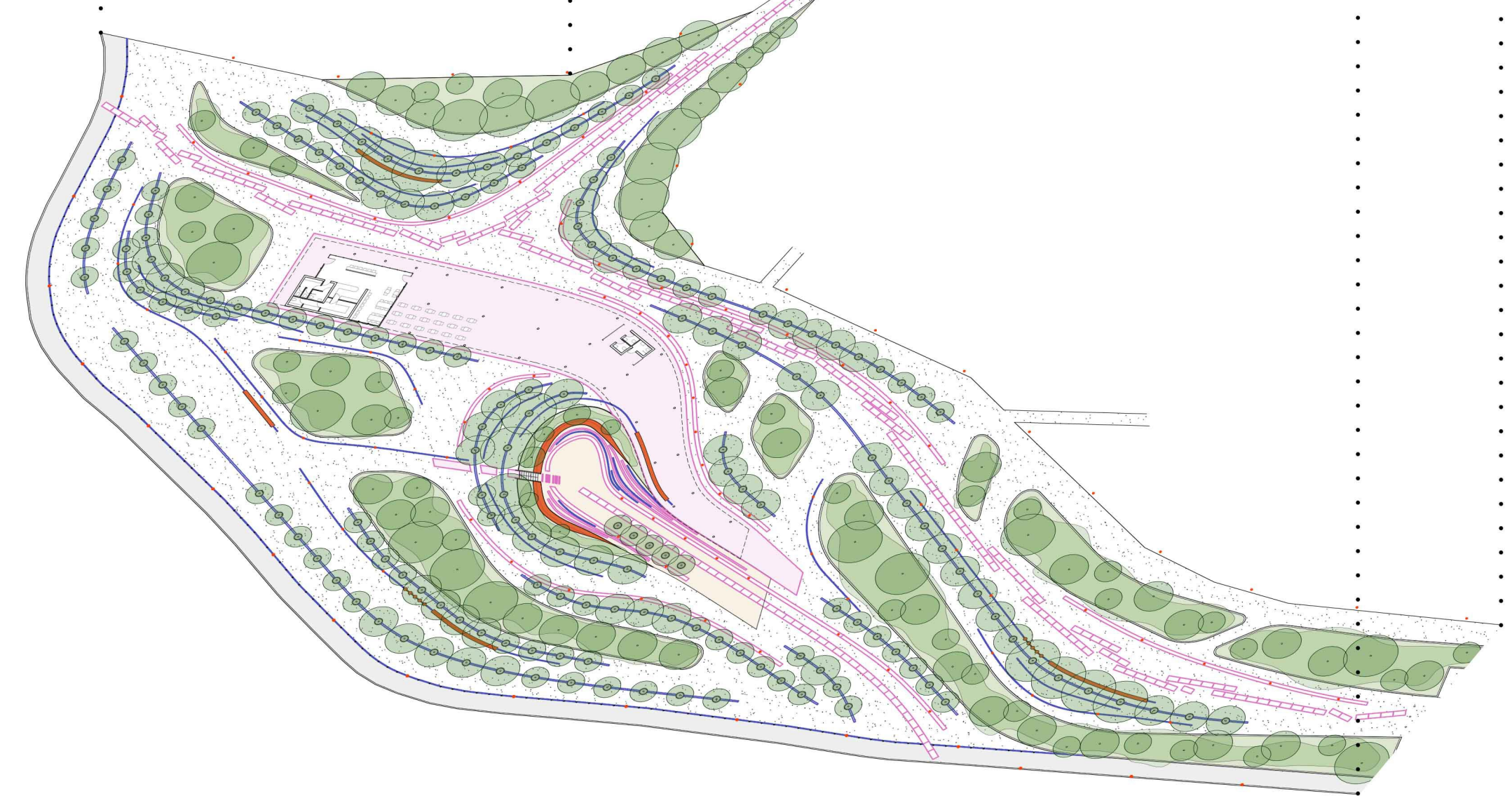
ΦΥΤΕΥΣΗ



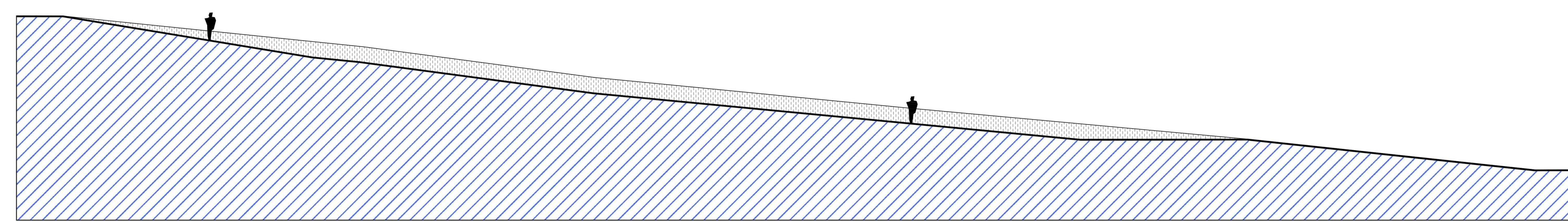
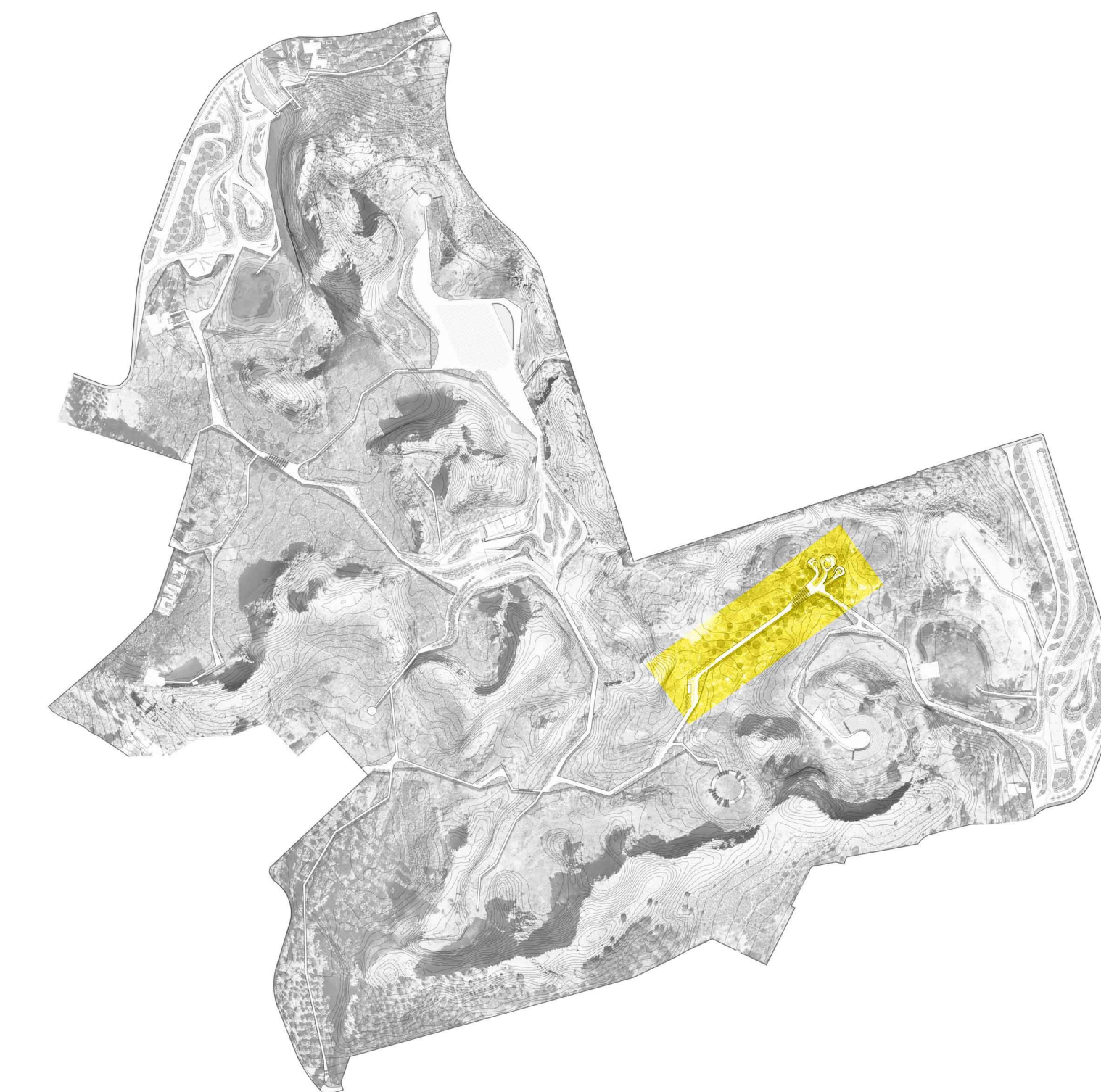

ΣΚΛΗΡΕΣ ΕΠΙΦΑΝΕΙΕΣ ΚΑΙ ΚΑΘΙΣΤΙΚΑ



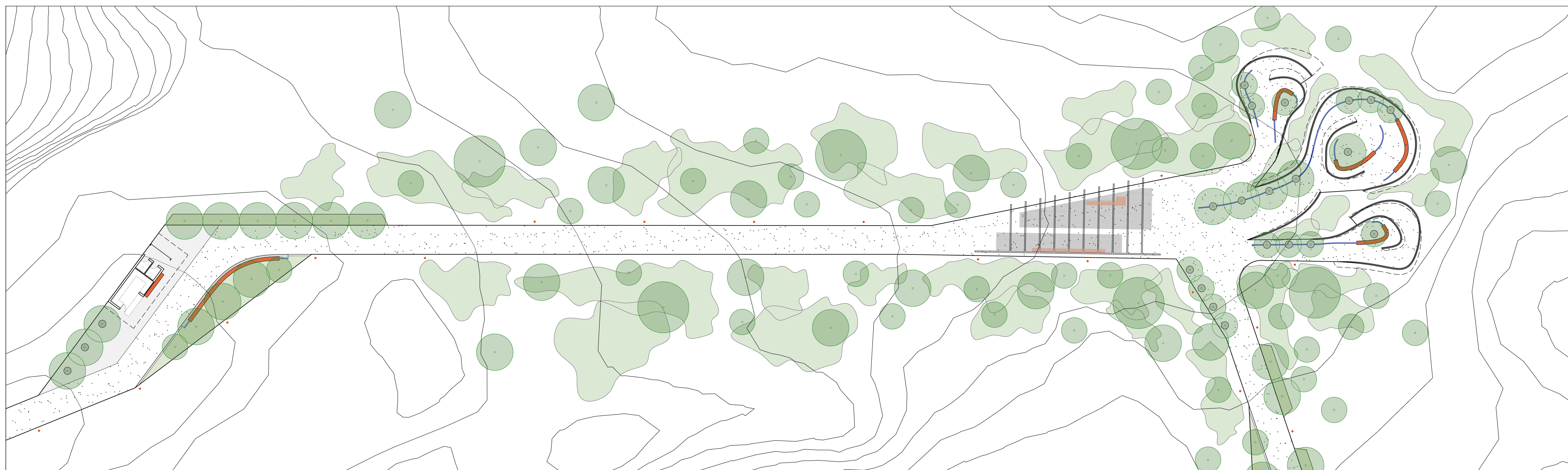

ΚΕΝΤΡΙΚΟΣ ΧΩΡΟΣ ΠΛΑΤΕΙΑΣ ΚΑΙ ΚΙΝΗΣΗΣ



ΛΕΟΝΟΜΕΤΡΙΚΟ ΣΕ ΕΚΡΗΣΗ

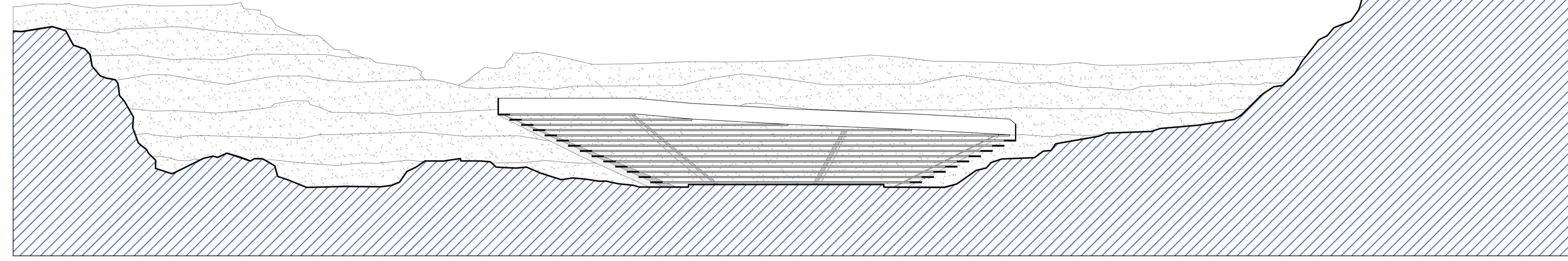
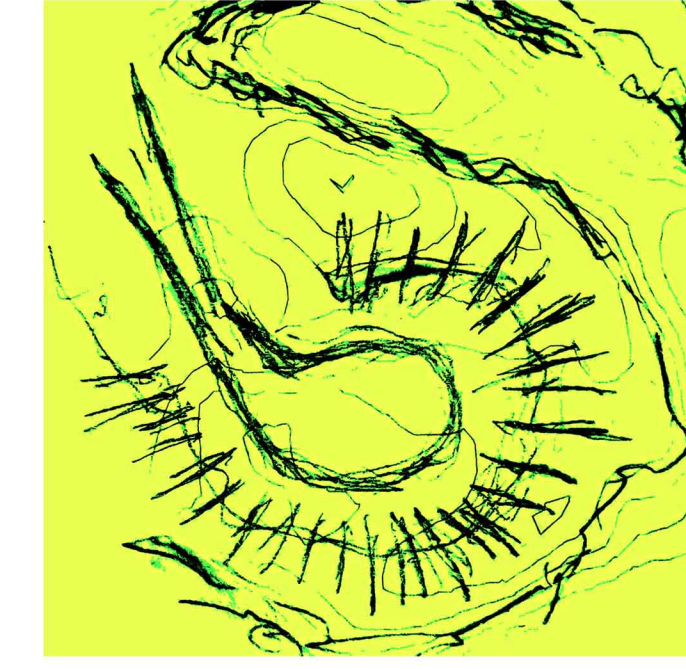


ΤΟΜΗ



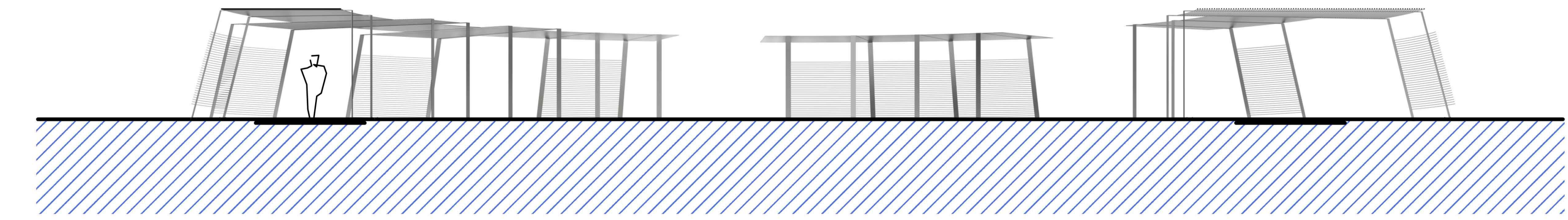
ΚΑΤΟΨΗ

ΥΠΑΙΘΡΙΟ ΘΕΑΤΡΟ κλ. 1:200

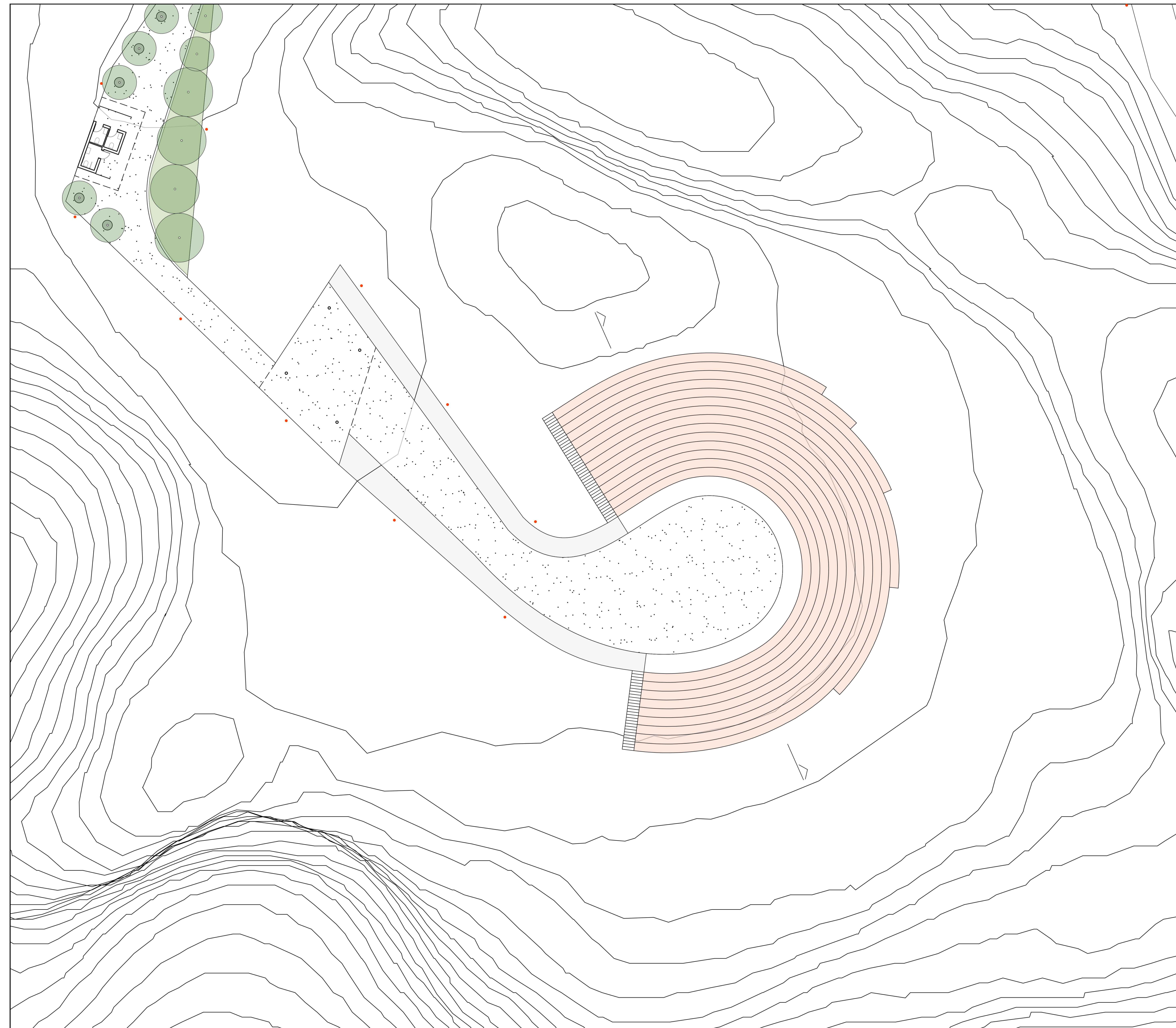


ΤΟΜΗ

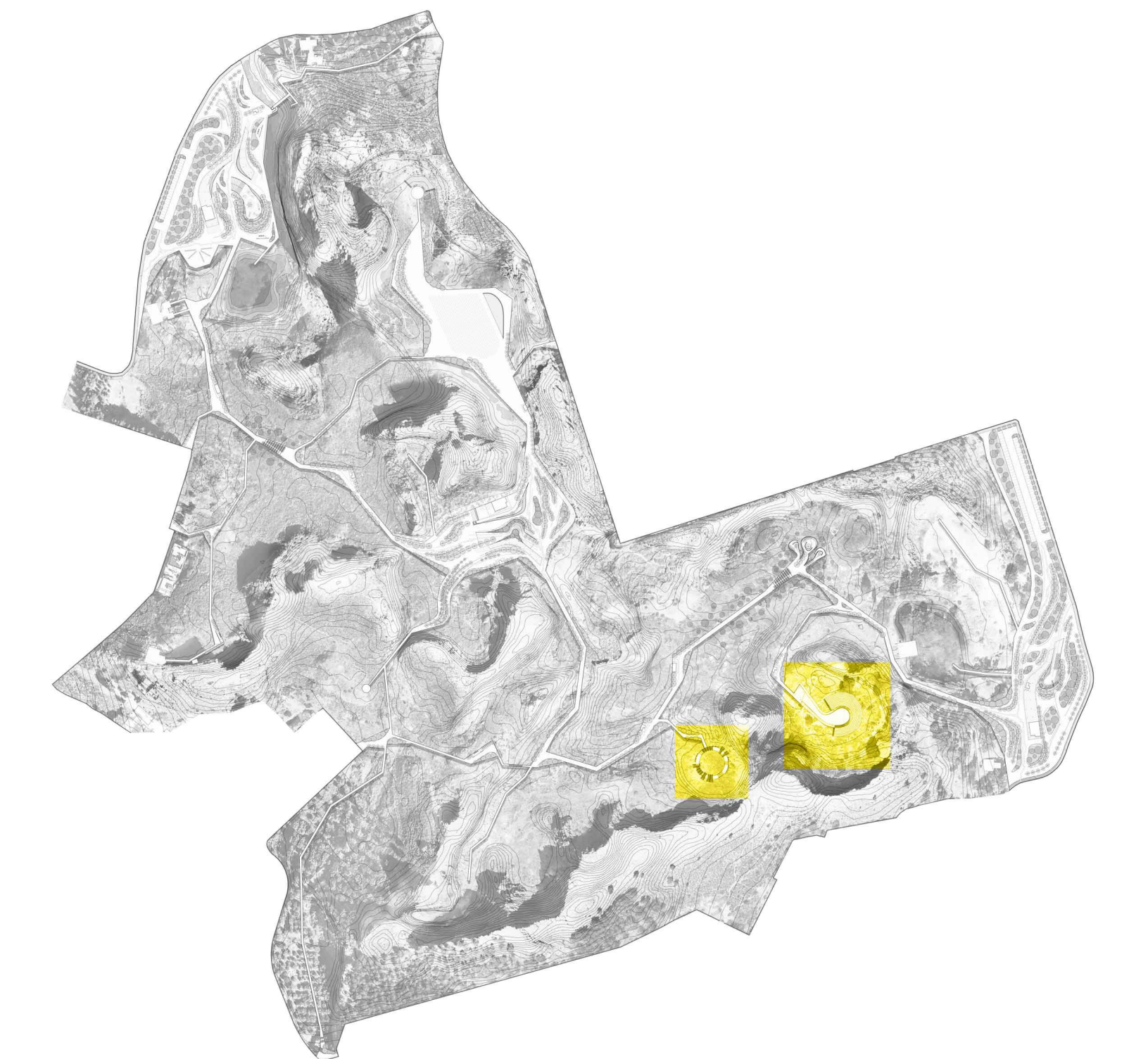
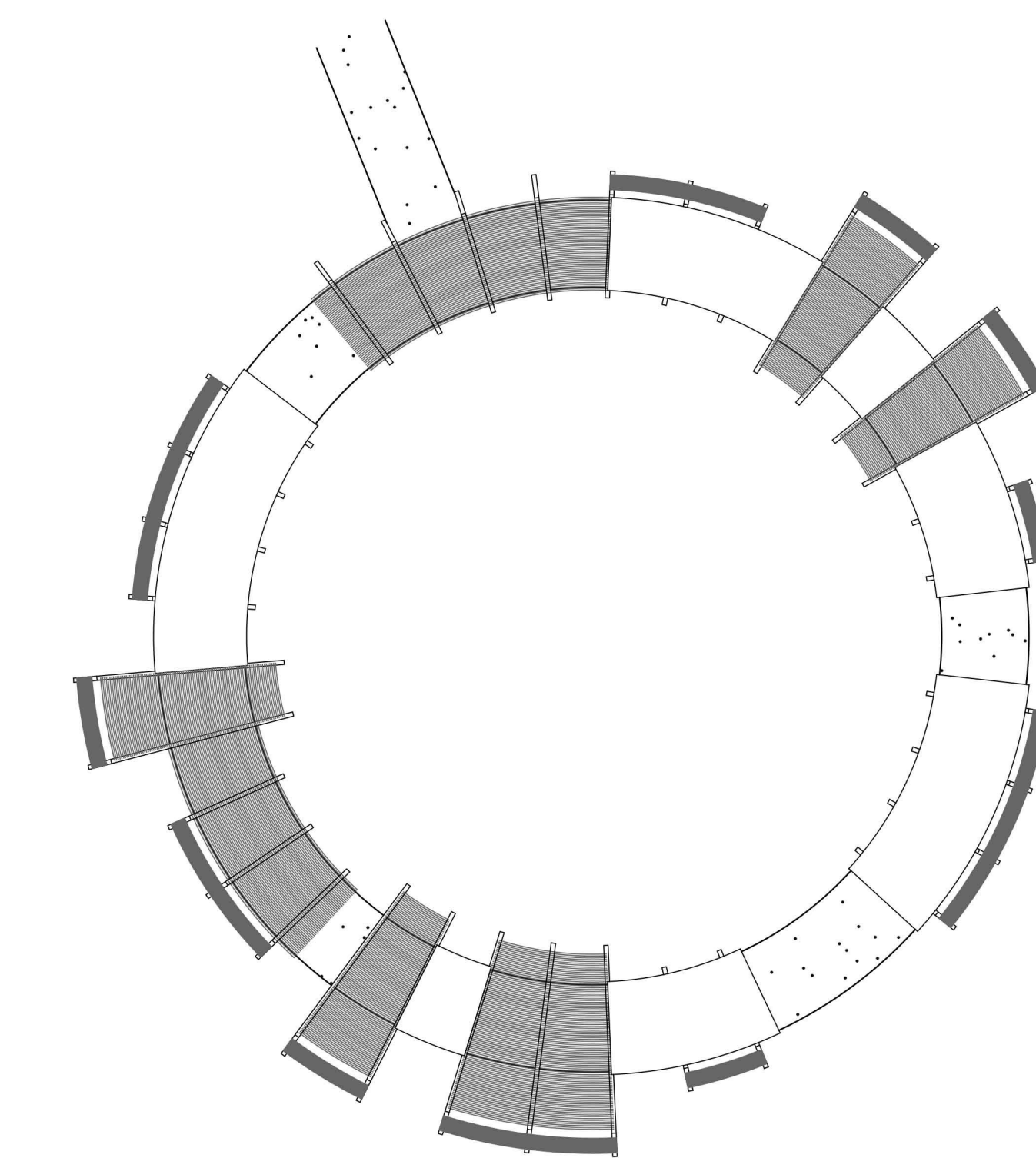
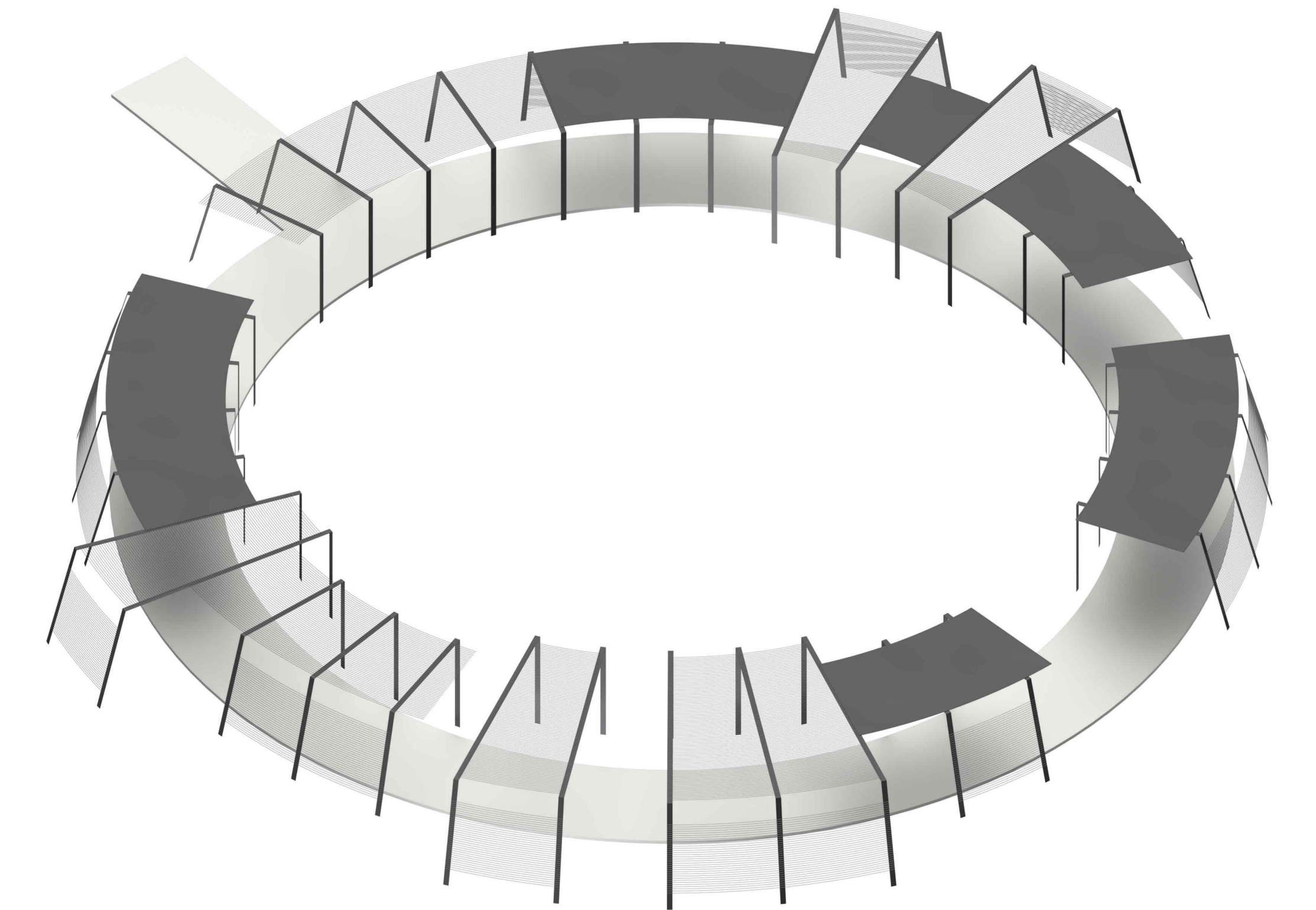
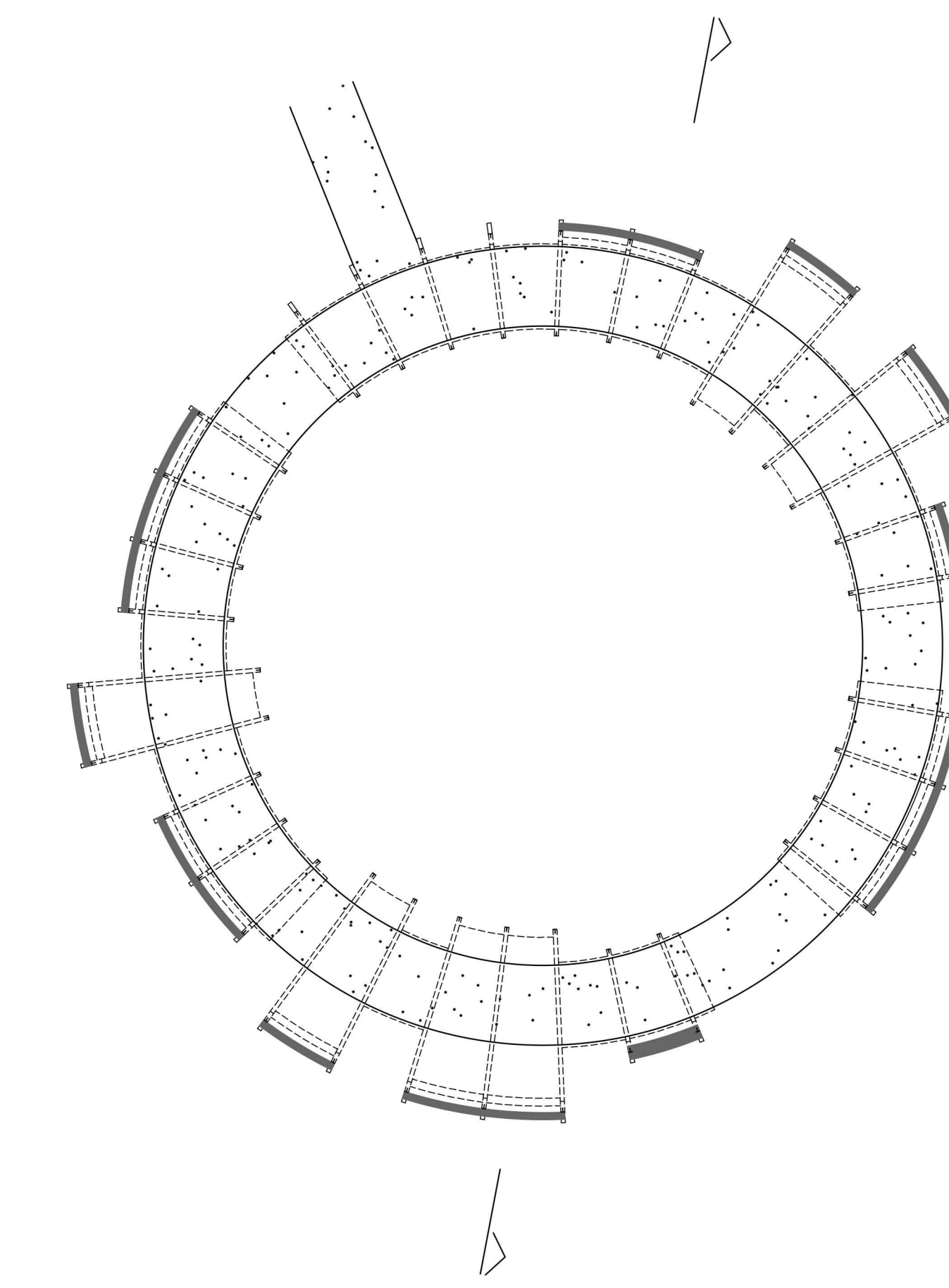
ΥΠΑΙΘΡΙΟΣ ΧΩΡΟΣ ΕΚΘΕΣΗΣ



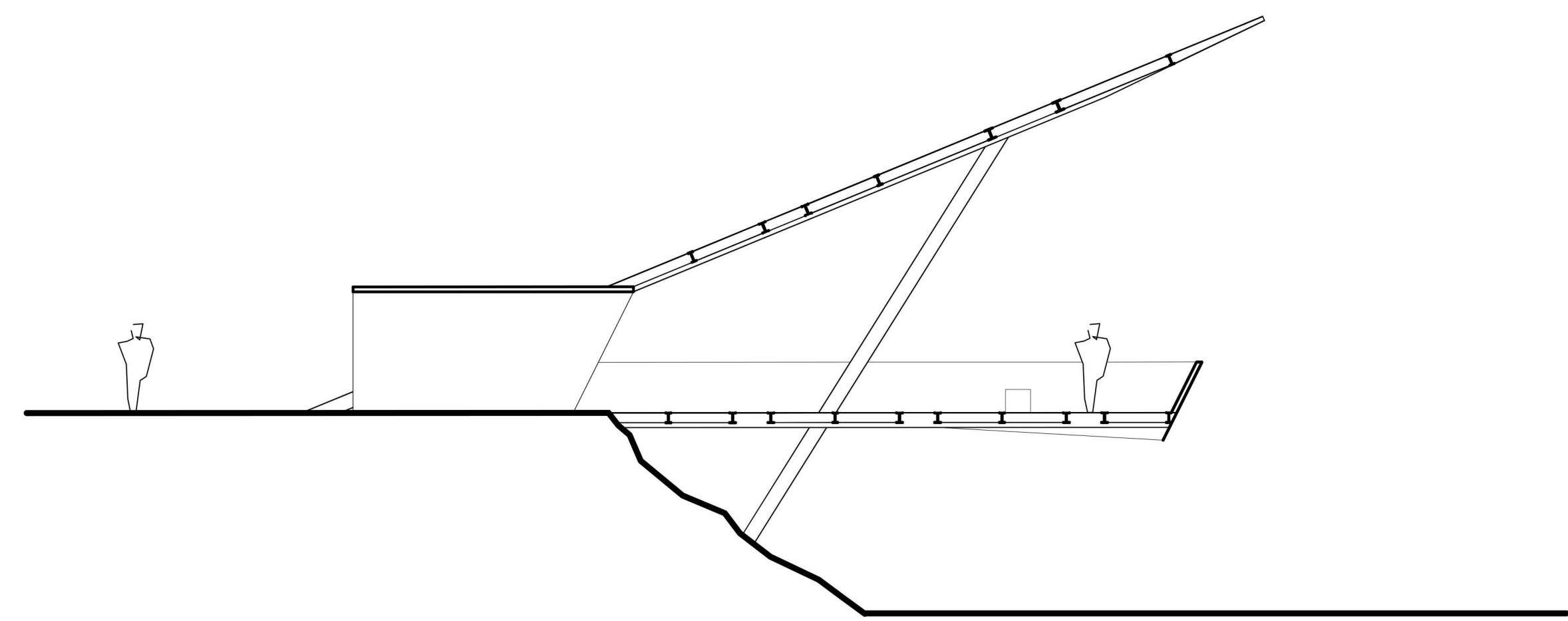
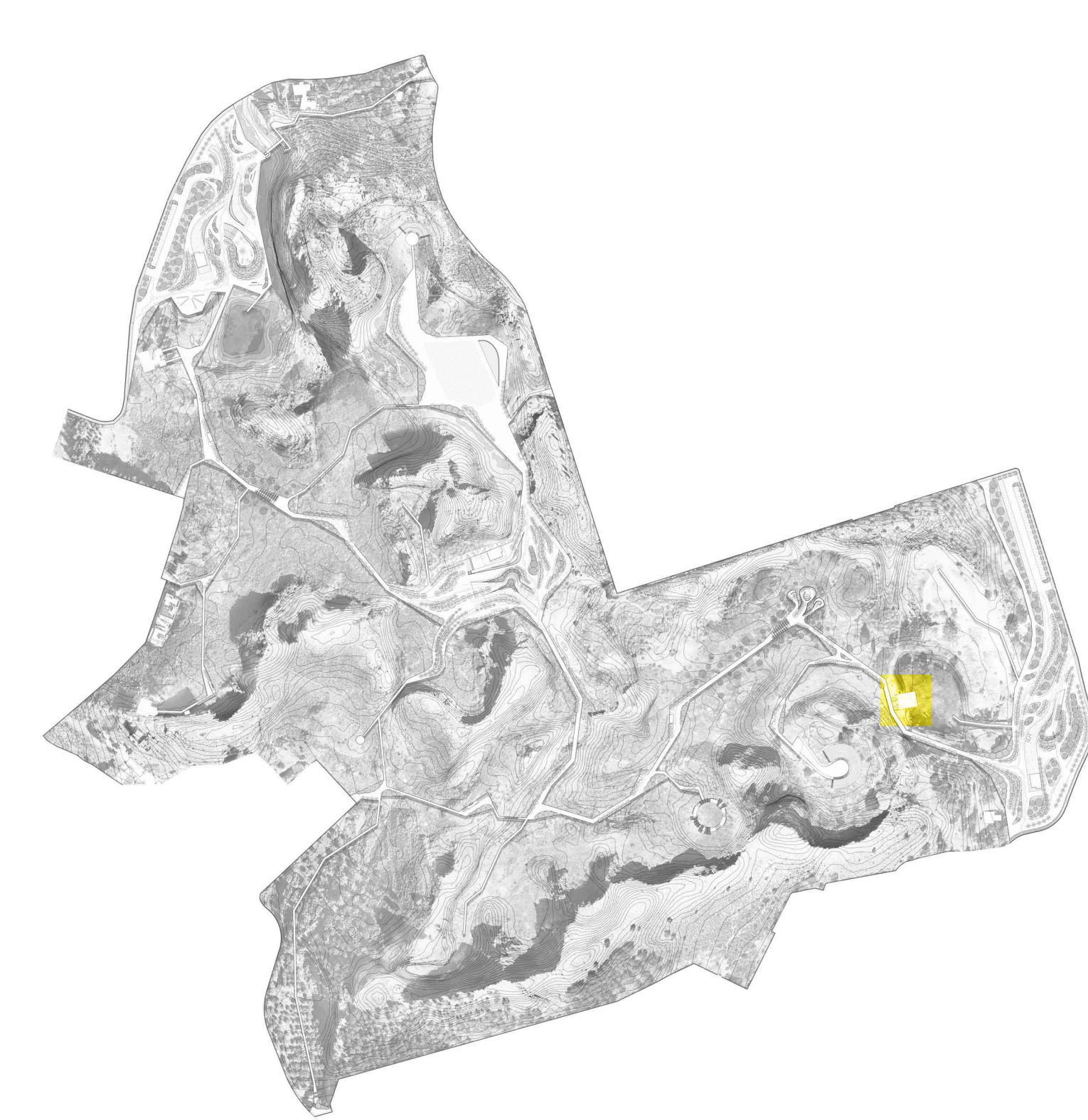

ΤΟΜΗ κλ. 1.100



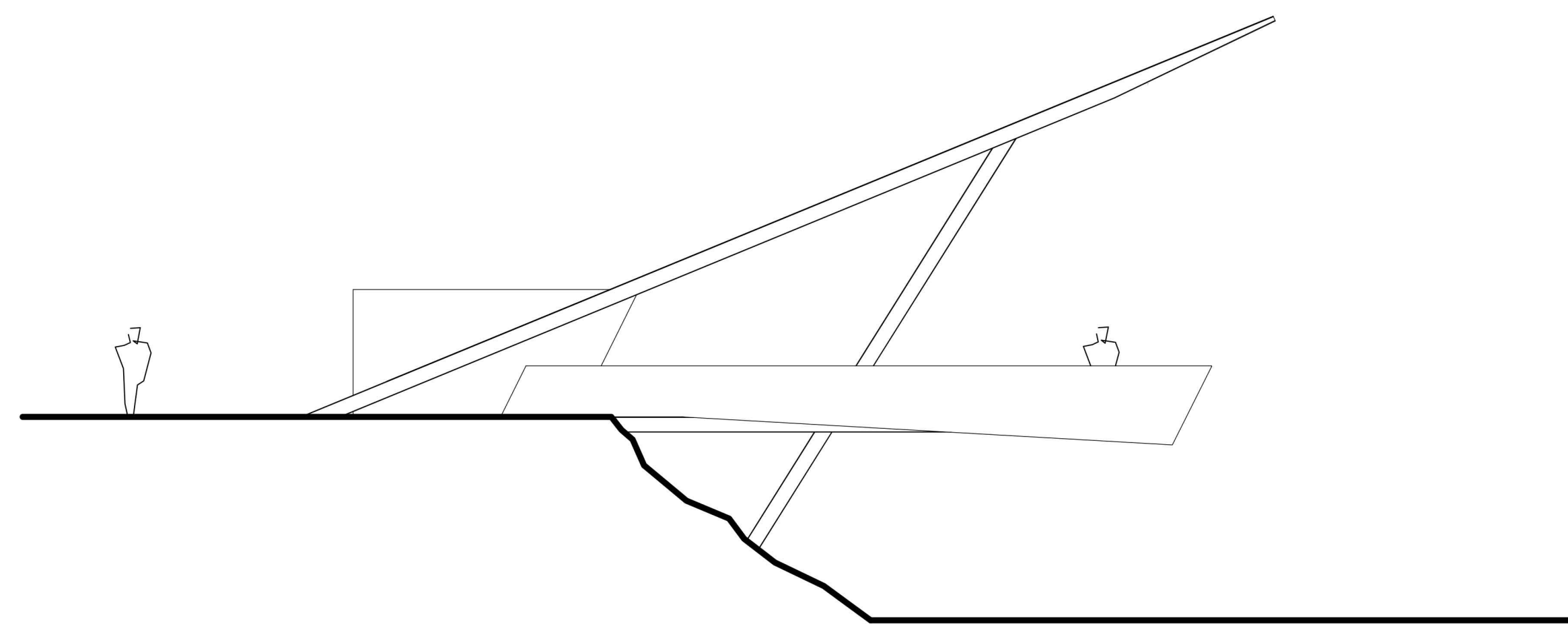
ΚΑΤΟΨΗ



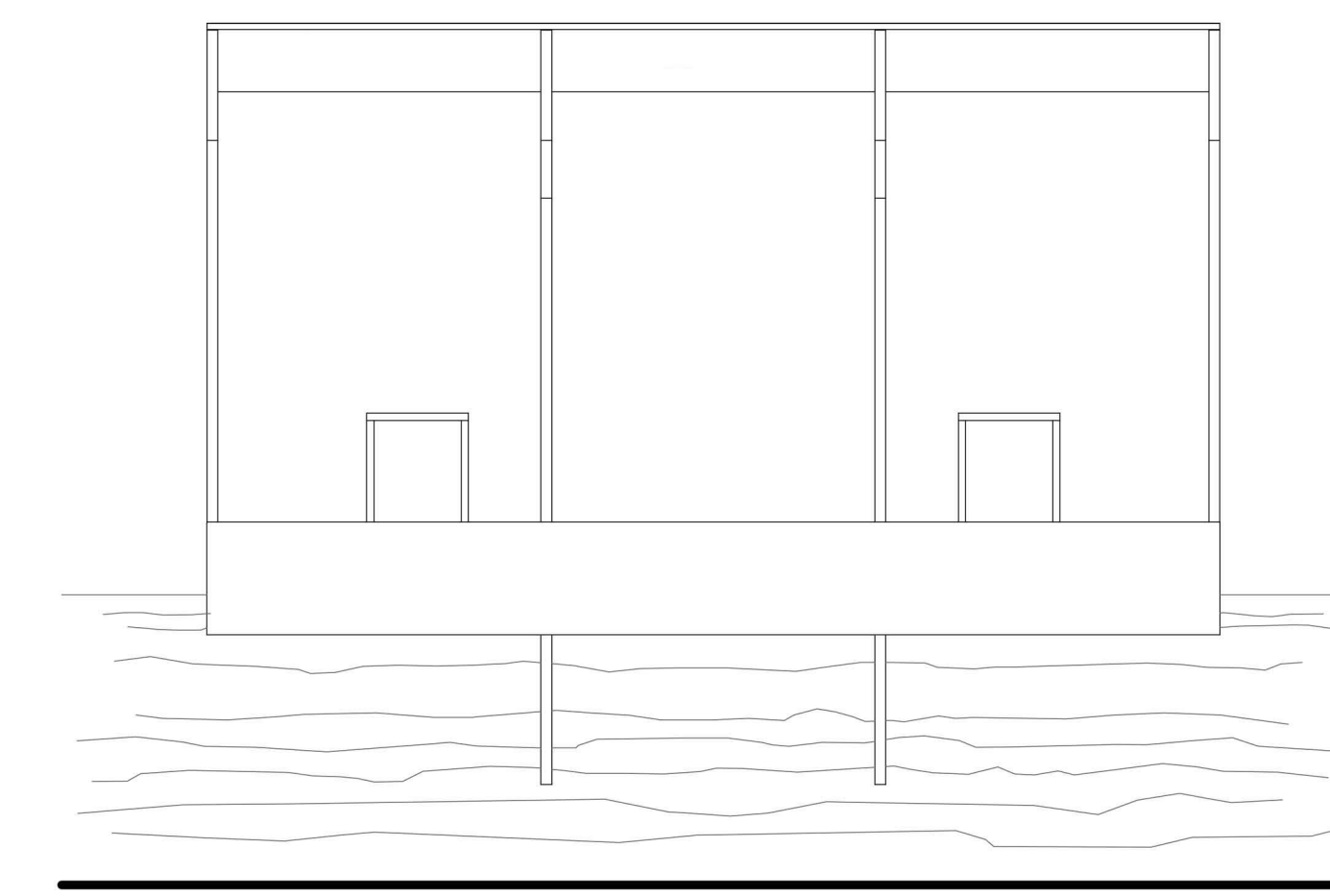
ΚΑΤΟΨΕΙΣ κλ. 1.200



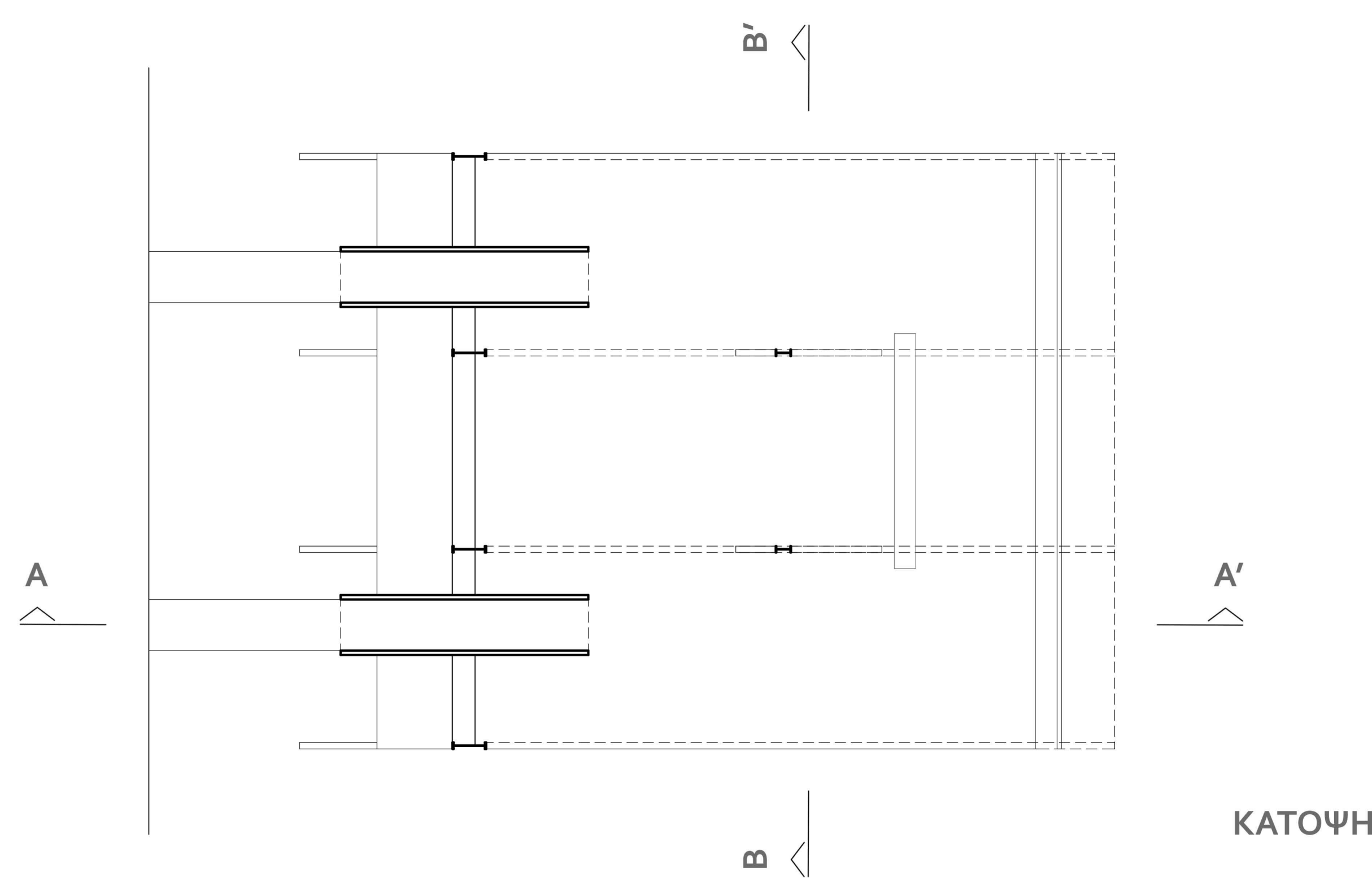
ΤΟΜΗ Α-Α'



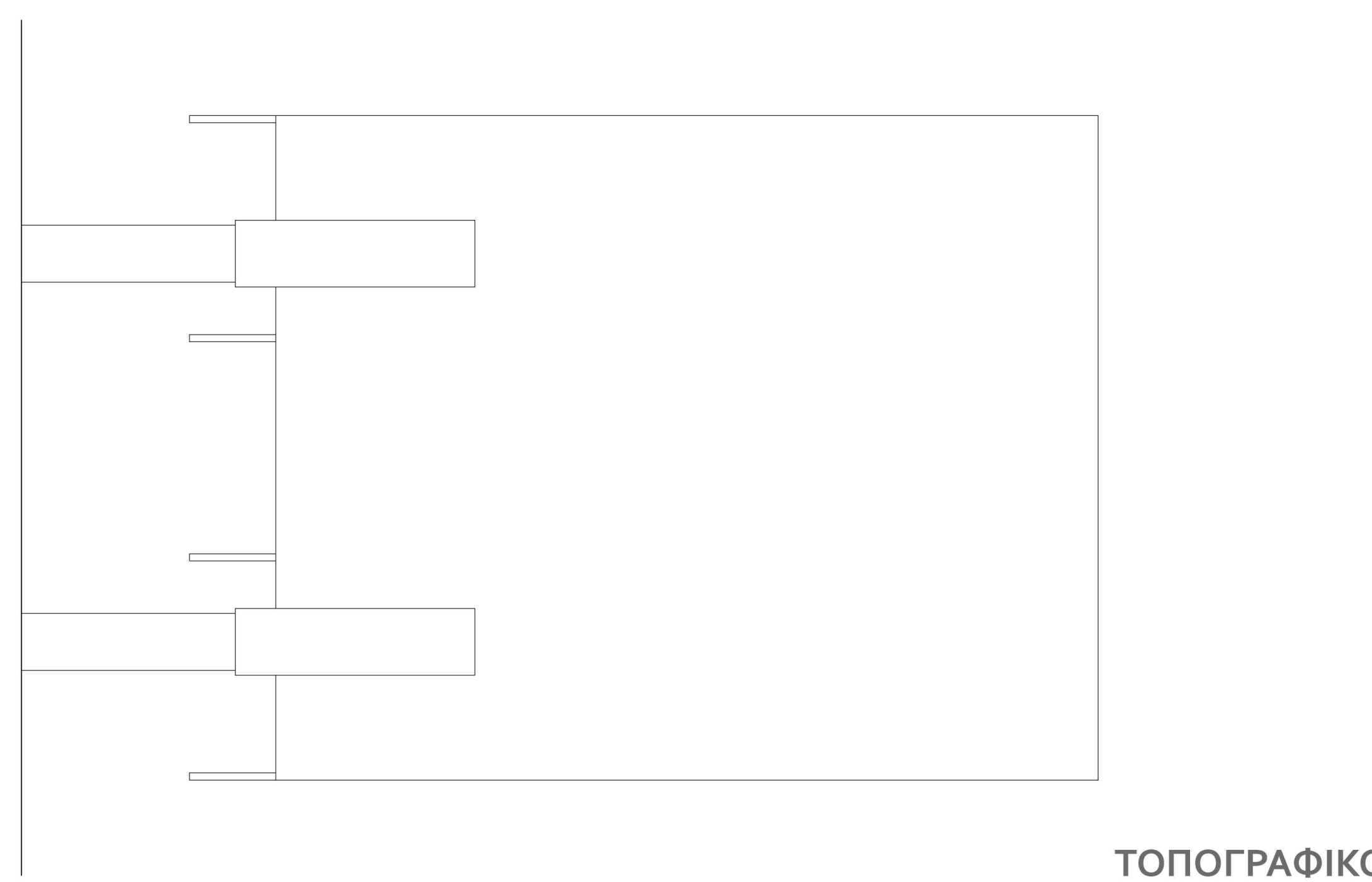
ΝΟΤΙΑ ΟΨΗ



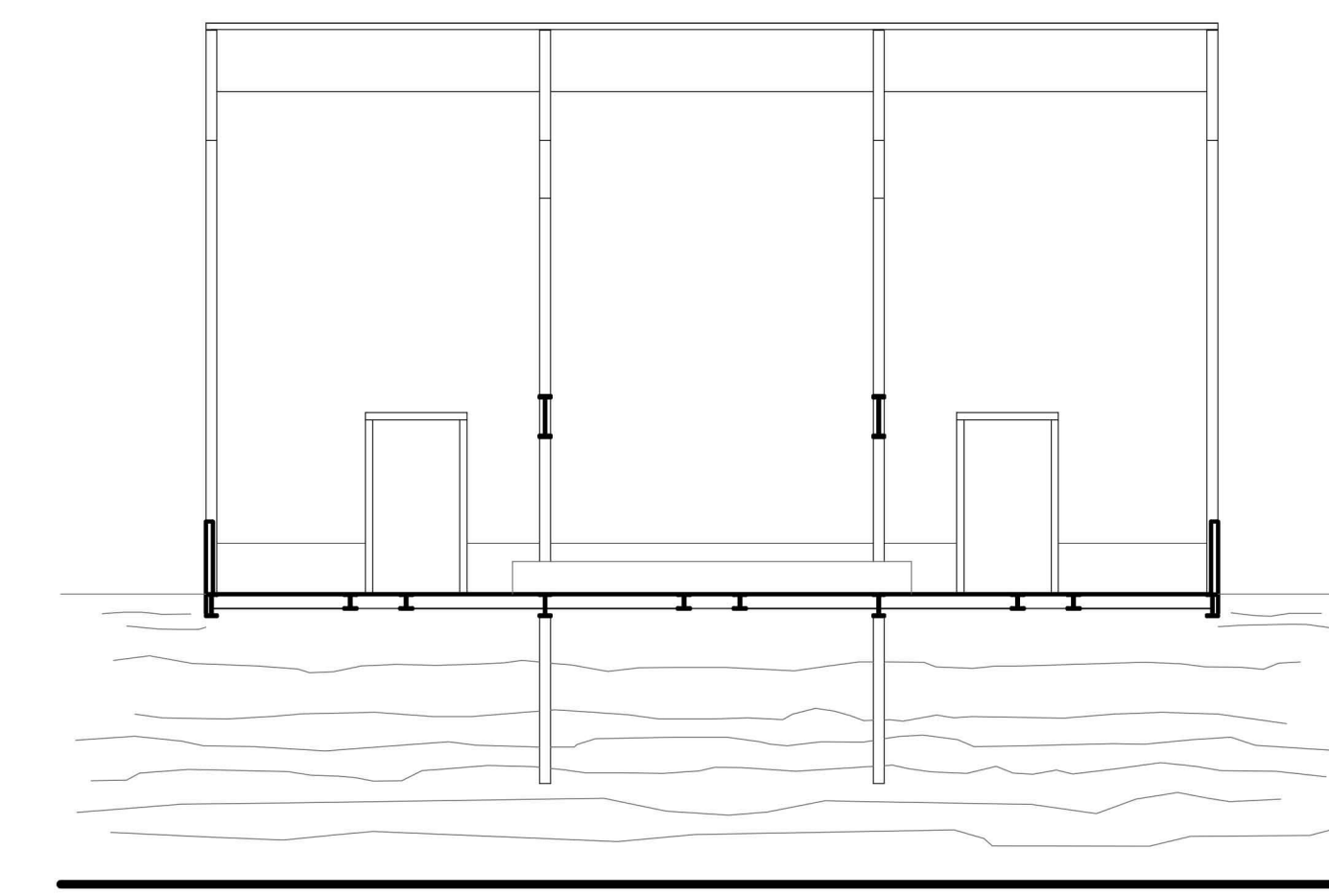
ΑΝΑΤΟΛΙΚΗ ΟΨΗ



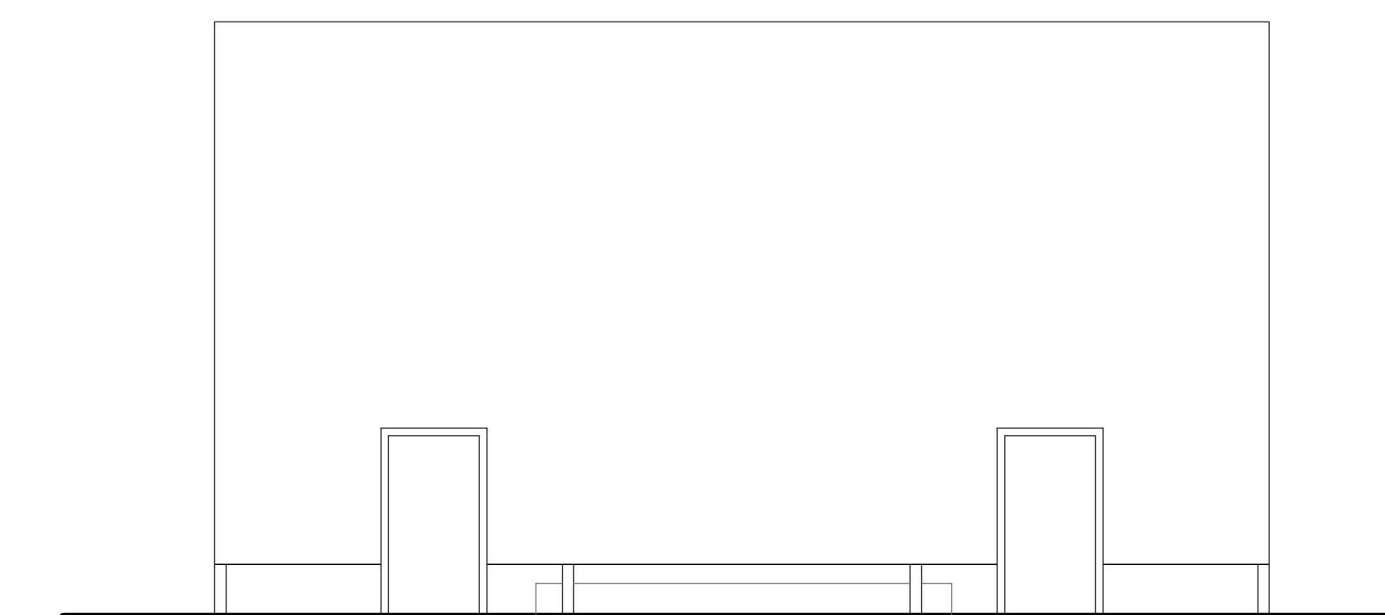

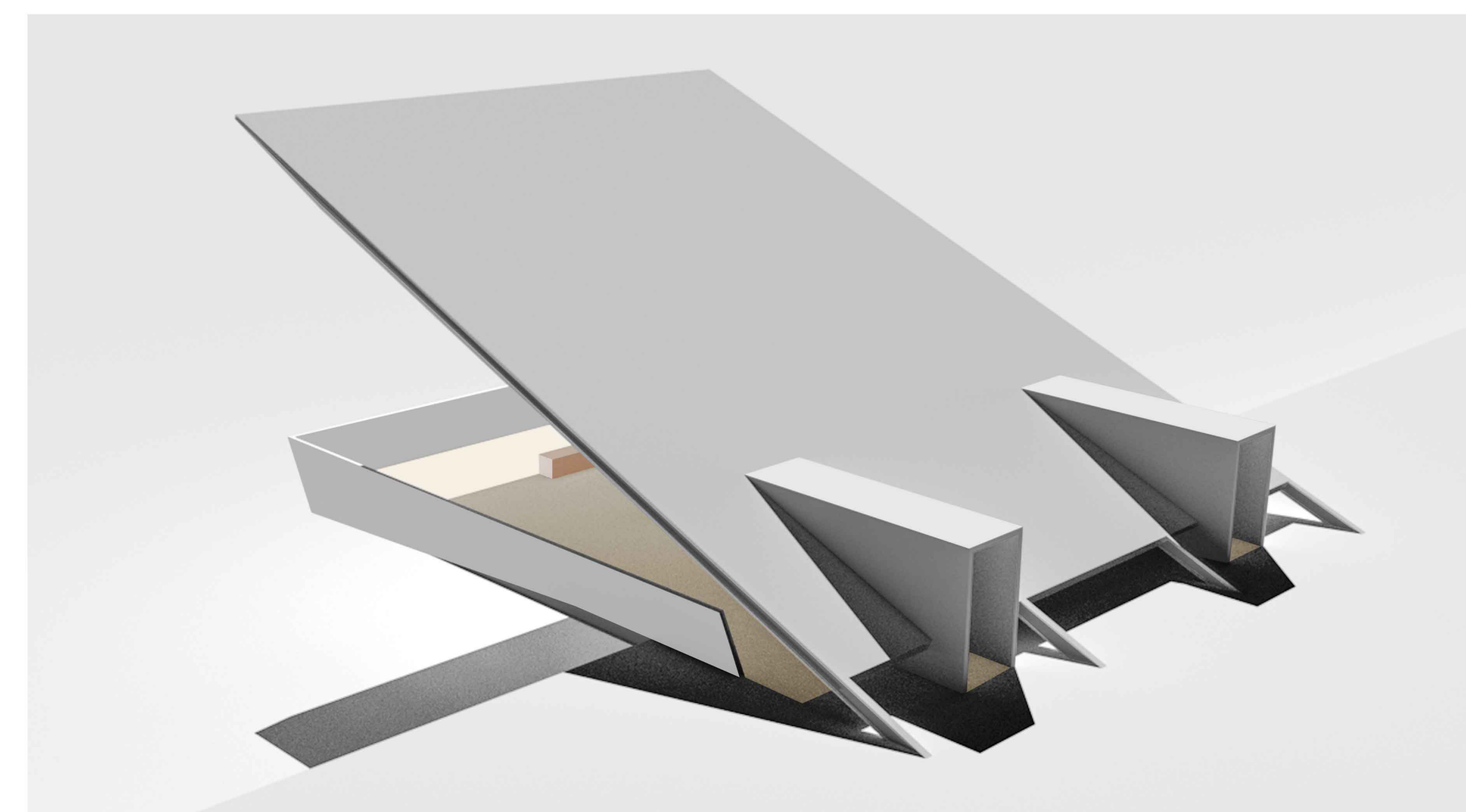
ΚΑΤΟΨΗ



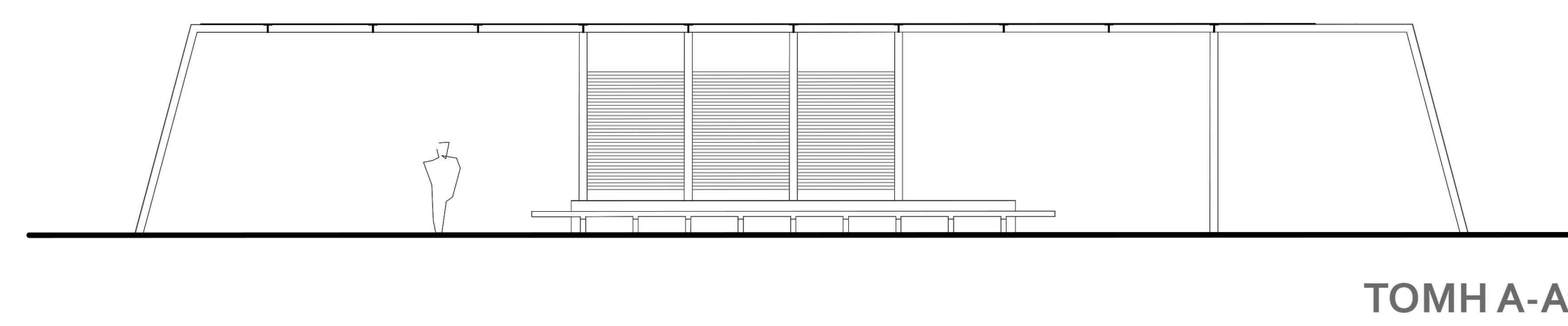
ΤΟΠΟΓΡΑΦΙΚΟ



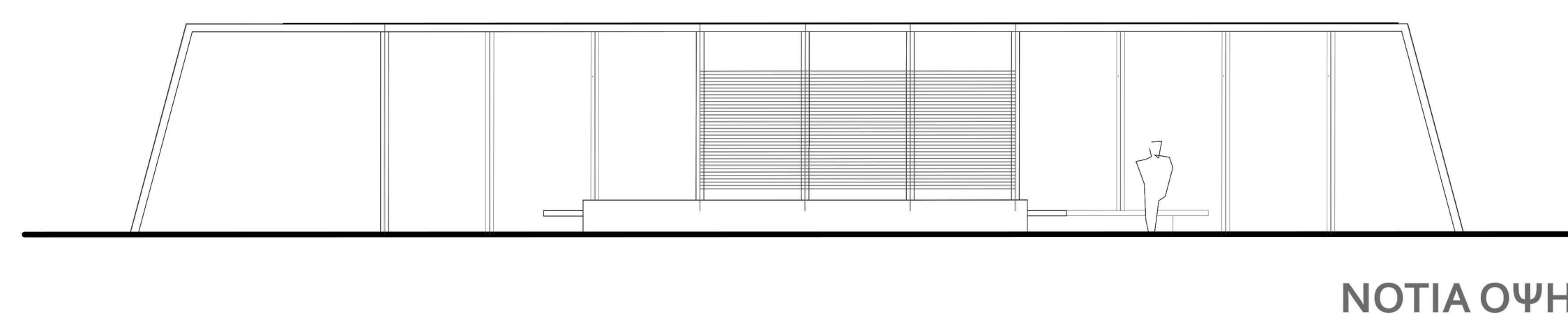
ΤΟΜΗ Β-Β'



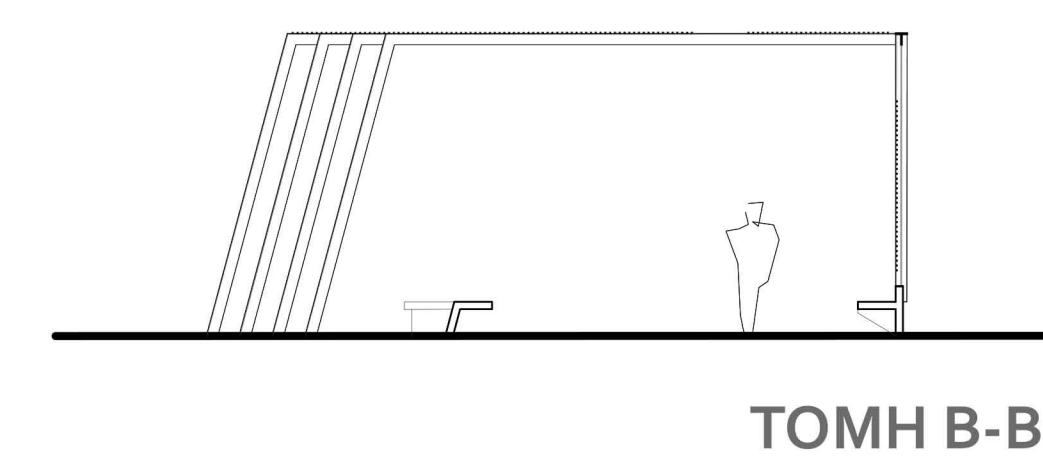
ΔΥΤΙΚΗ ΟΨΗ



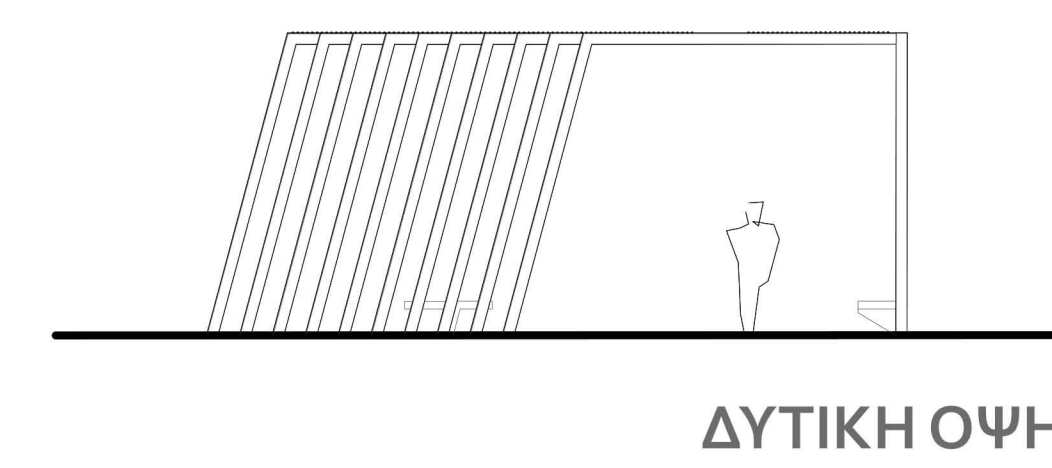
ΤΟΜΗ Α-Α'



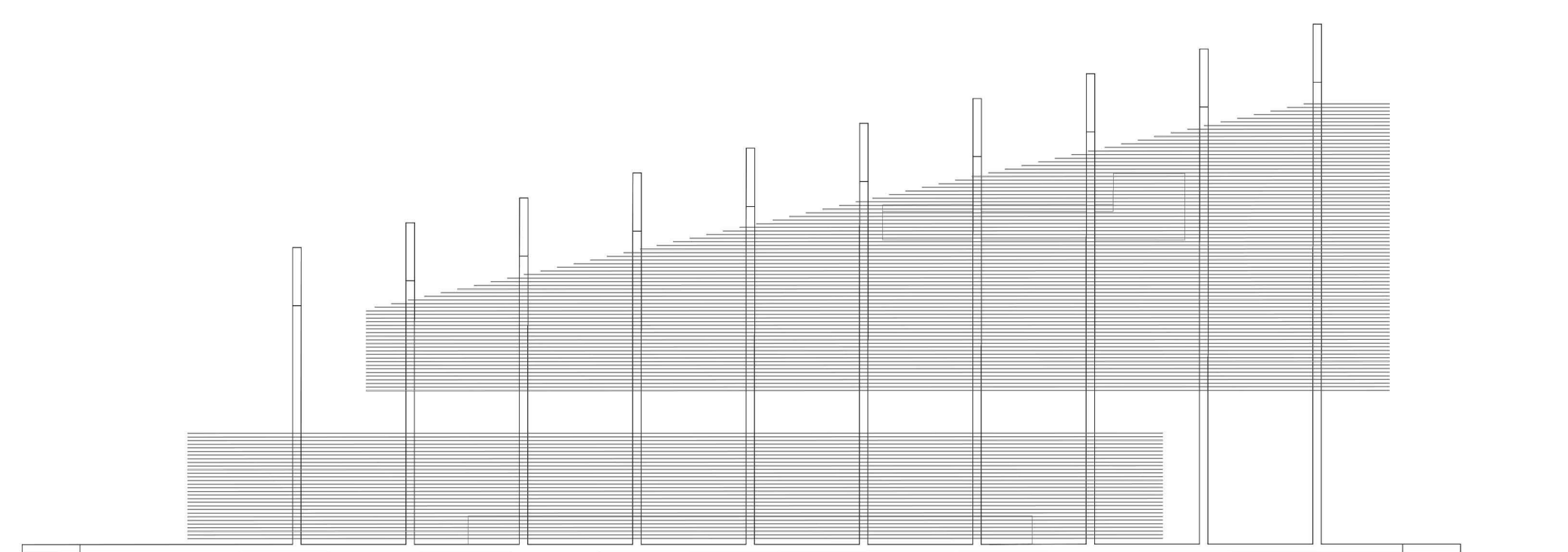
ΝΟΤΙΑ ΟΨΗ



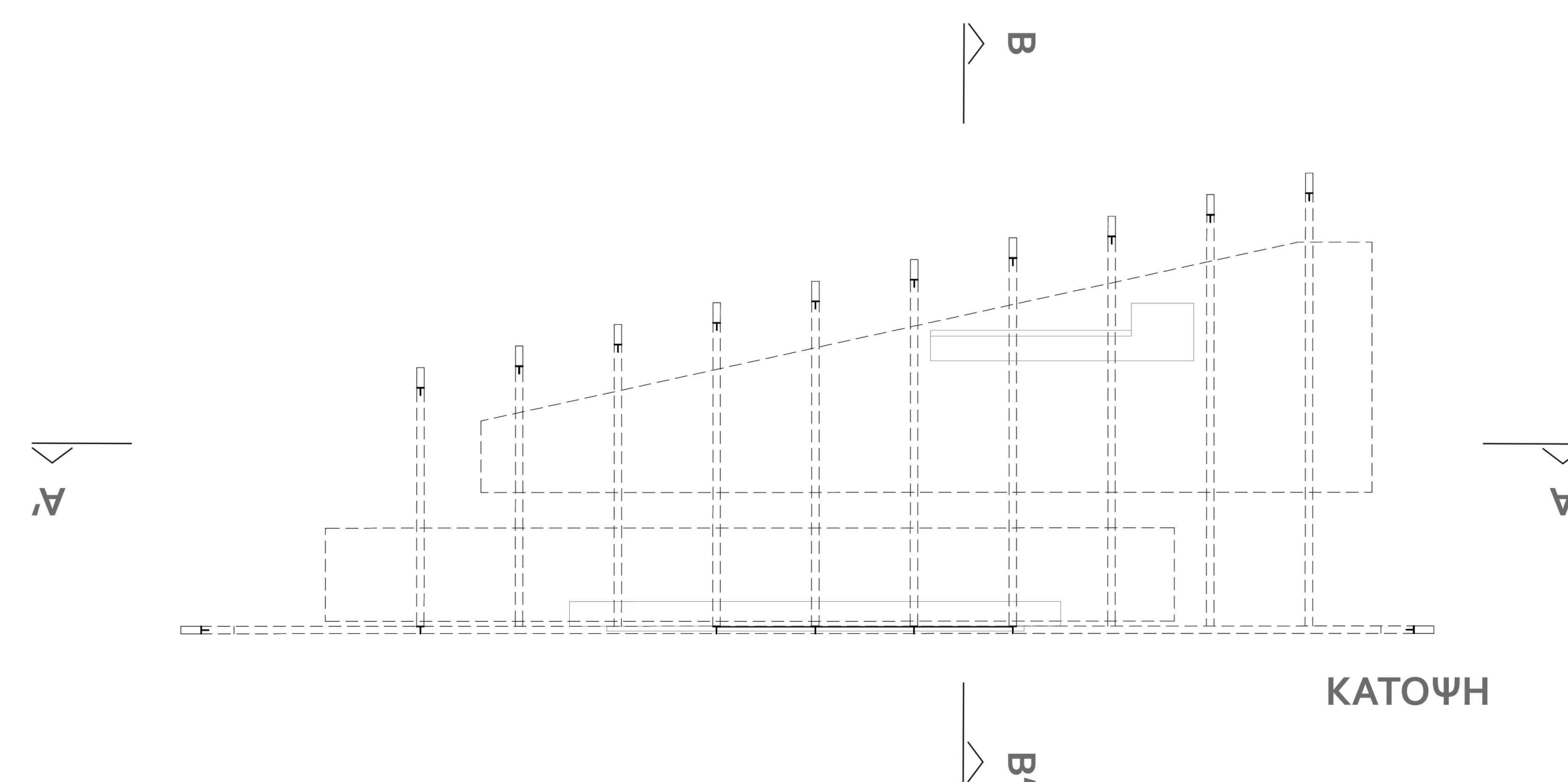
ΤΟΜΗ Β-Β'



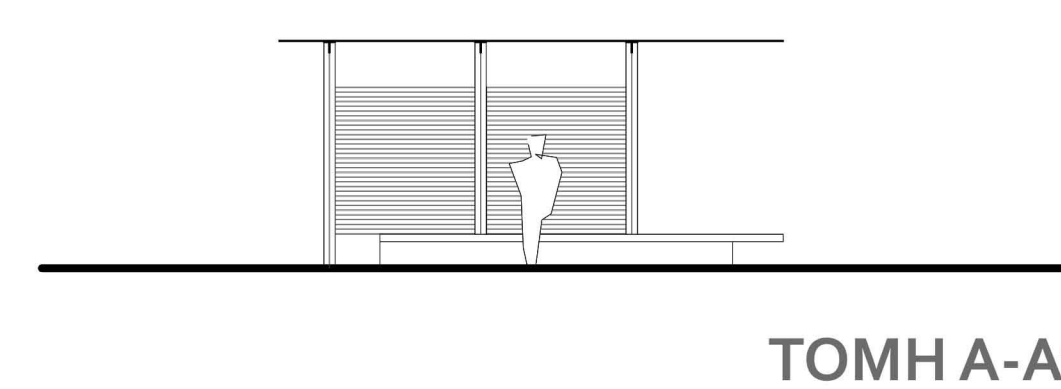

ΔΥΤΙΚΗ ΟΨΗ



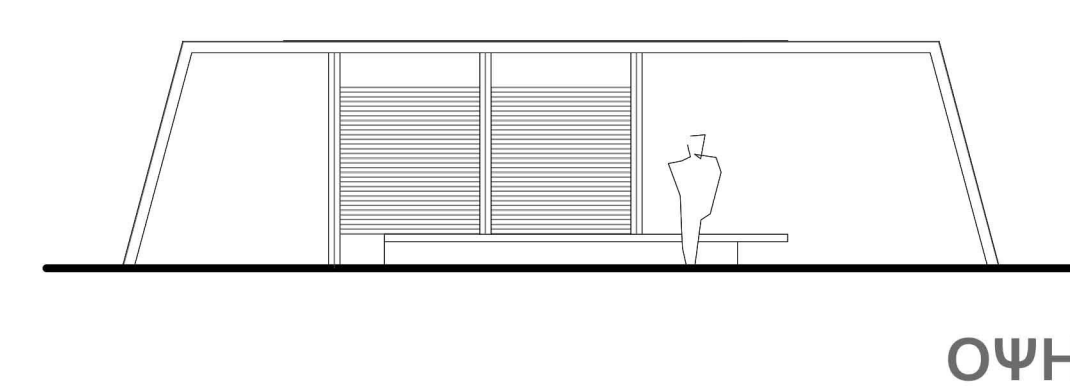
ΤΟΠΟΓΡΑΦΙΚΟ




ΚΑΤΟΨΗ



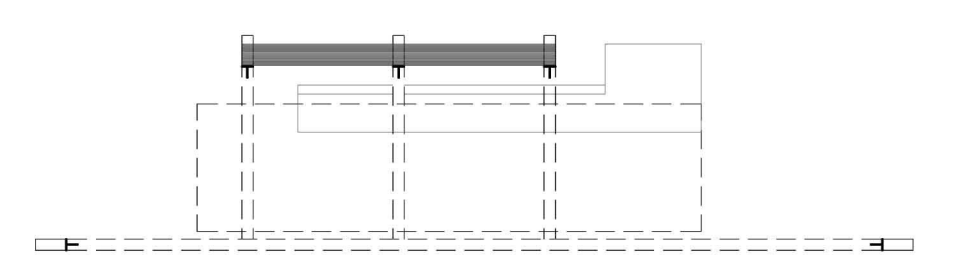
ΤΟΜΗ Α-Α'



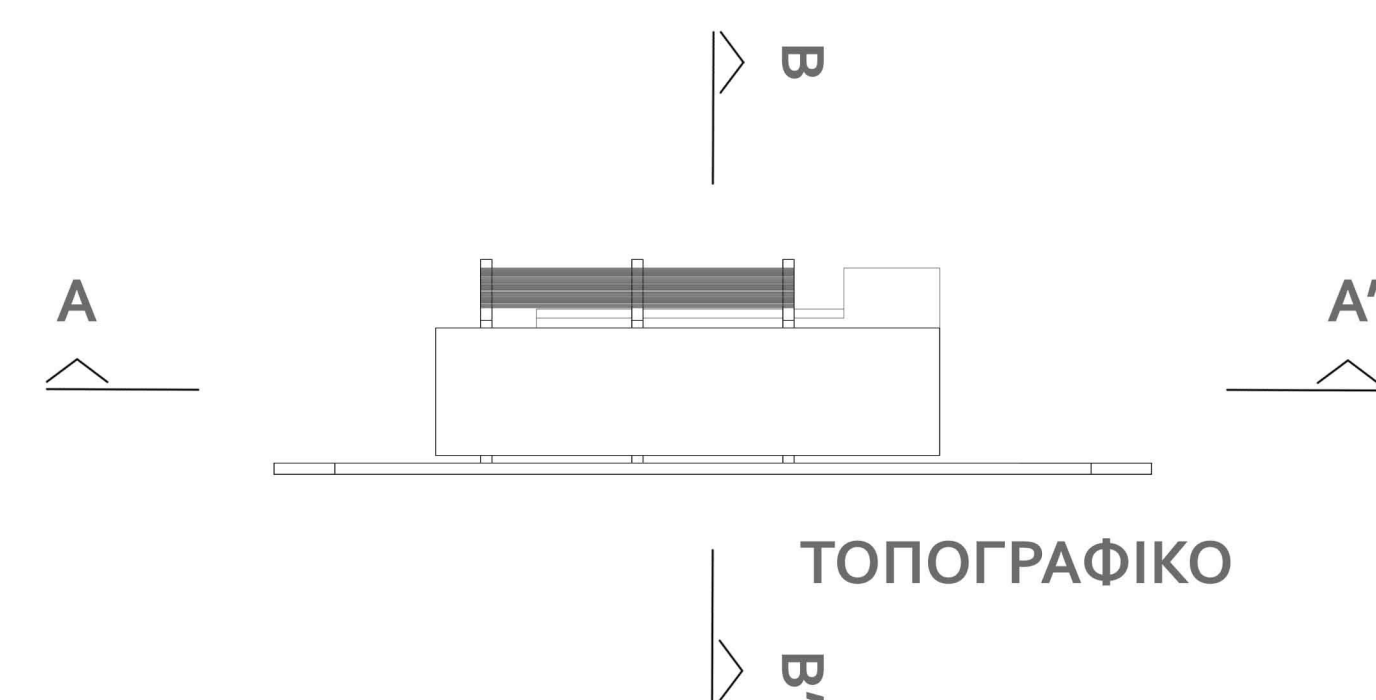
ΟΨΗ




ΤΟΜΗ Β-Β'

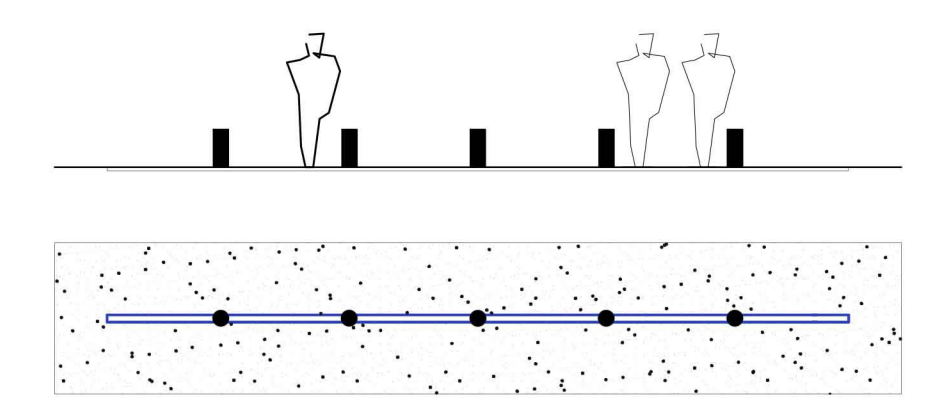


ΚΑΤΟΨΗ

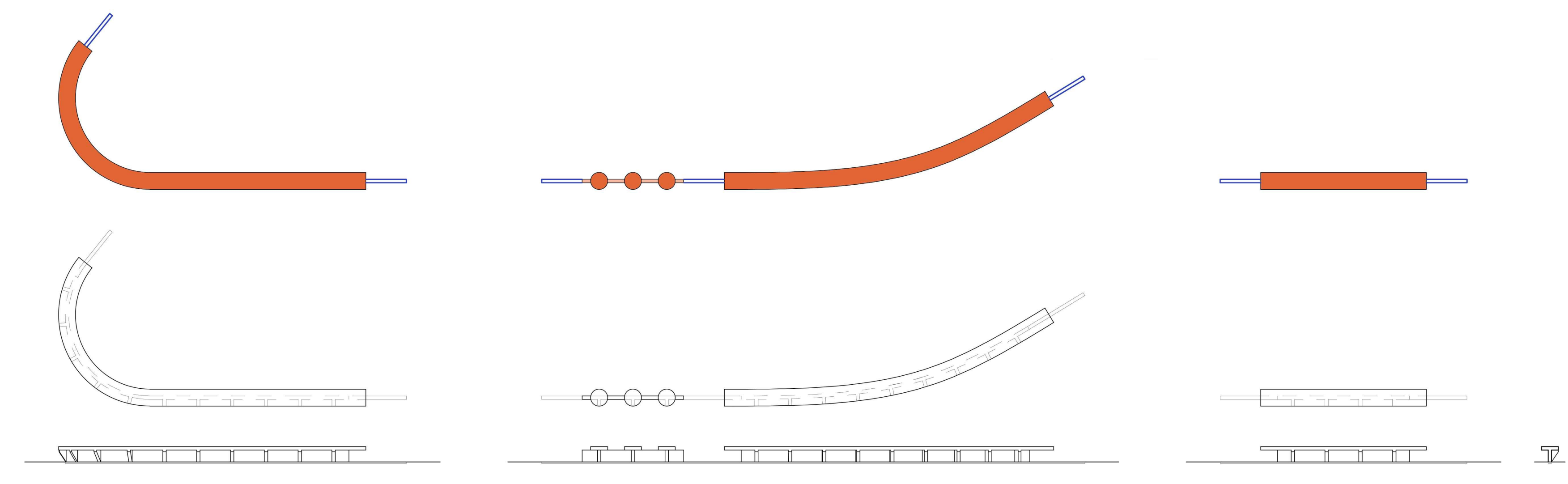
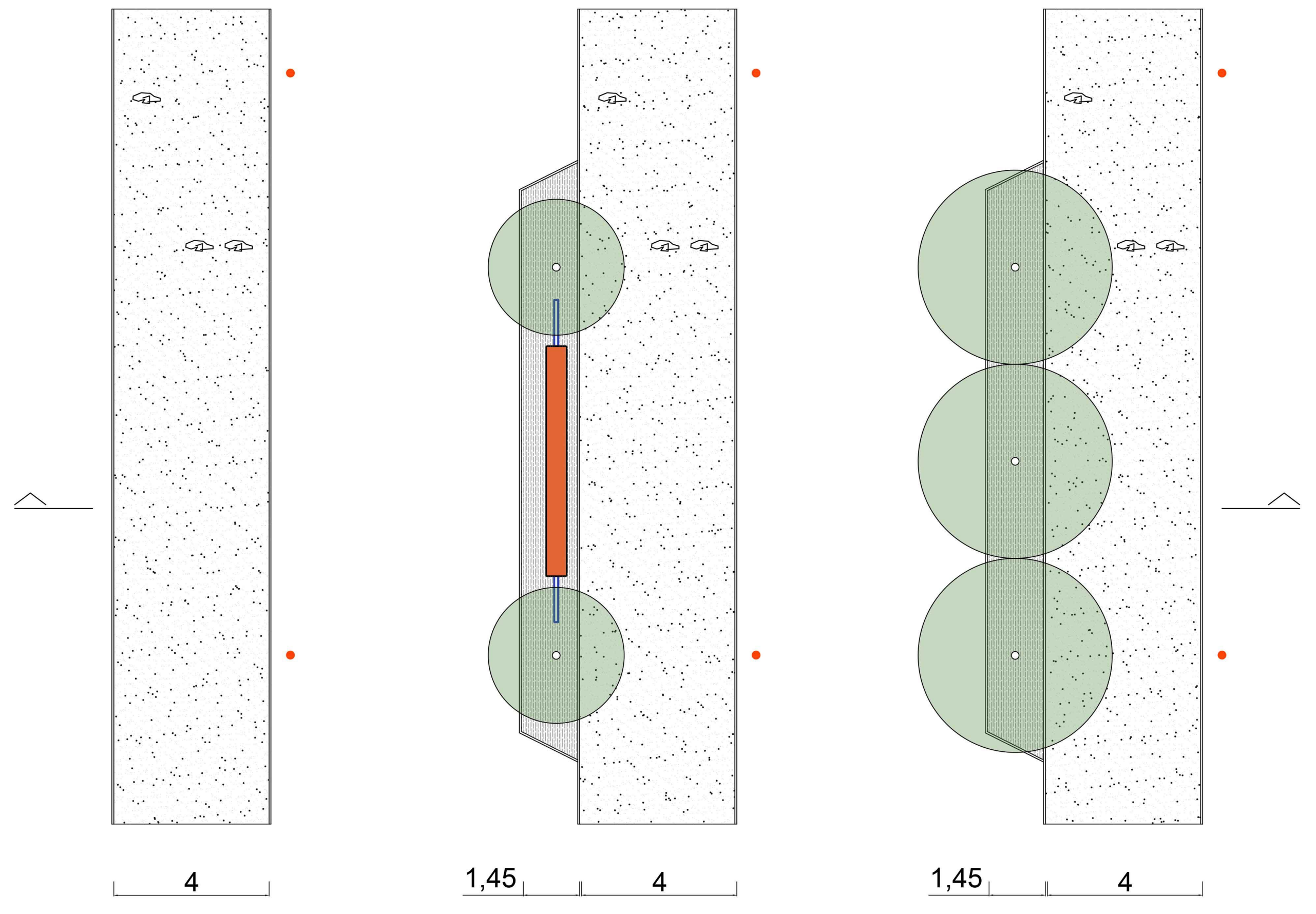


ΤΟΠΟΓΡΑΦΙΚΟ

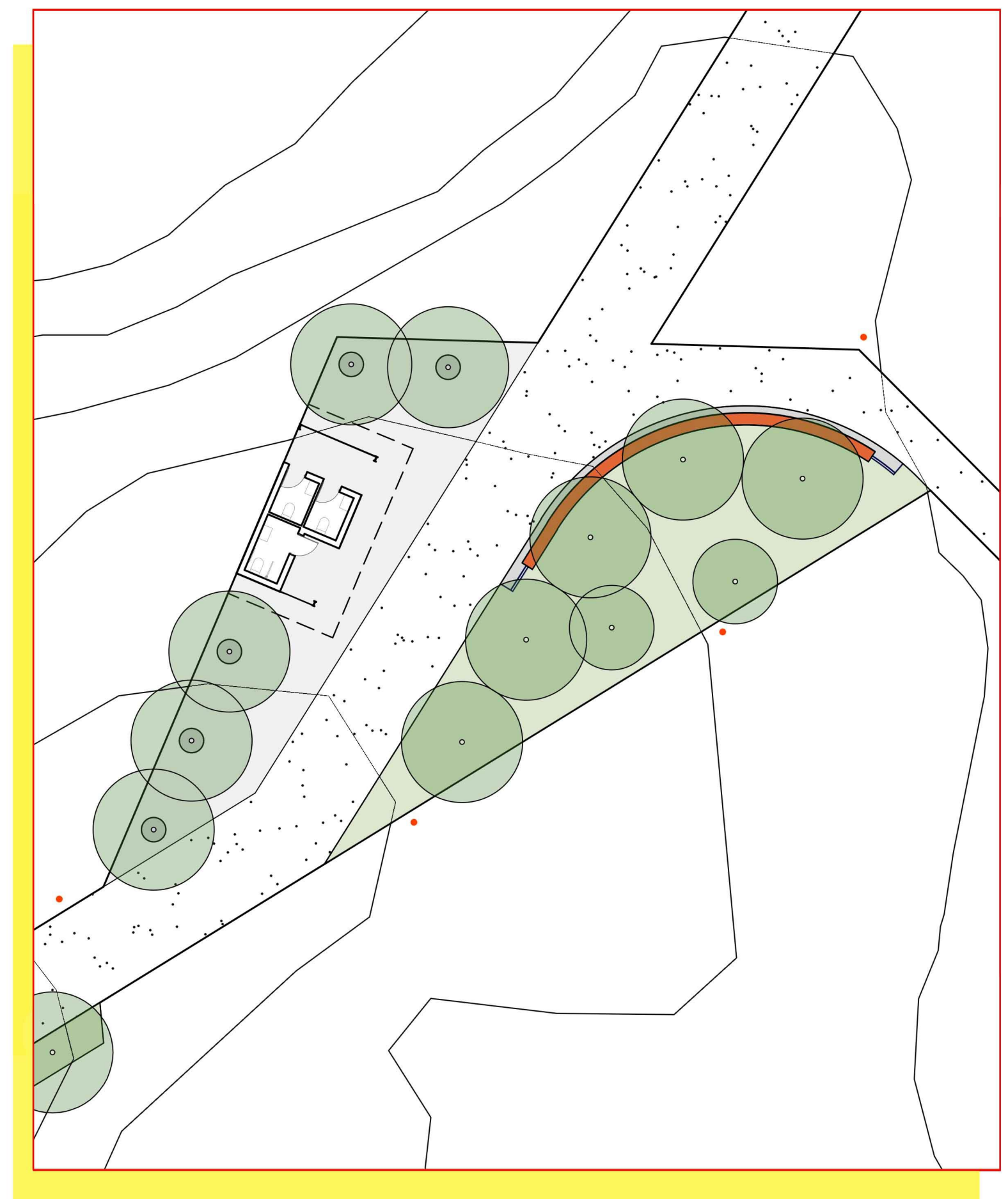




ΕΜΠΟΔΙΑ κλ. 1:100



ΚΑΘΙΣΤΙΚΑ κλ. 1:100

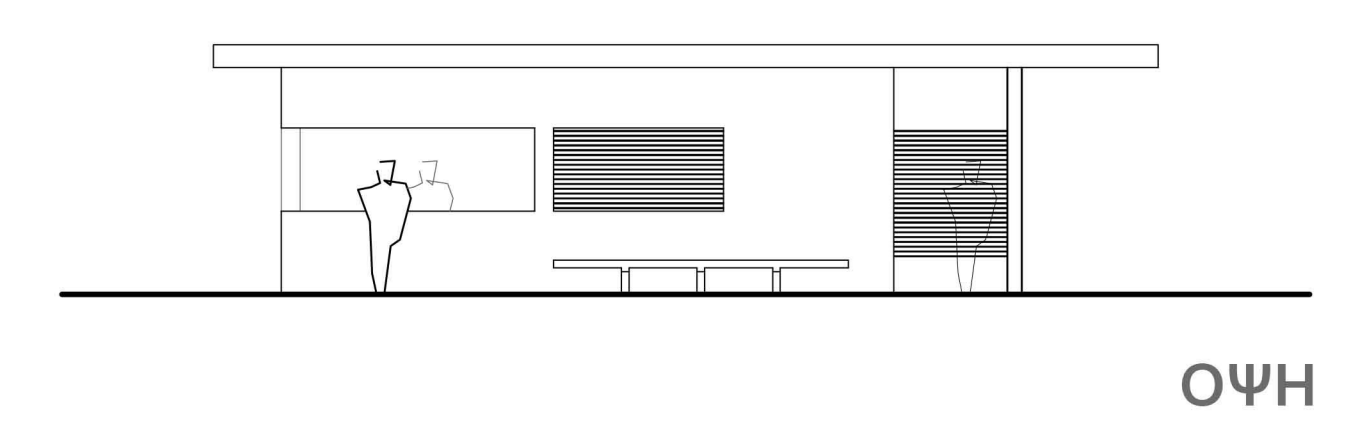


ΤΥΠΟΛΟΓΙΕΣ ΒΑΣΙΚΗΣ ΔΙΑΔΡΟΜΗΣ κλ. 1:100

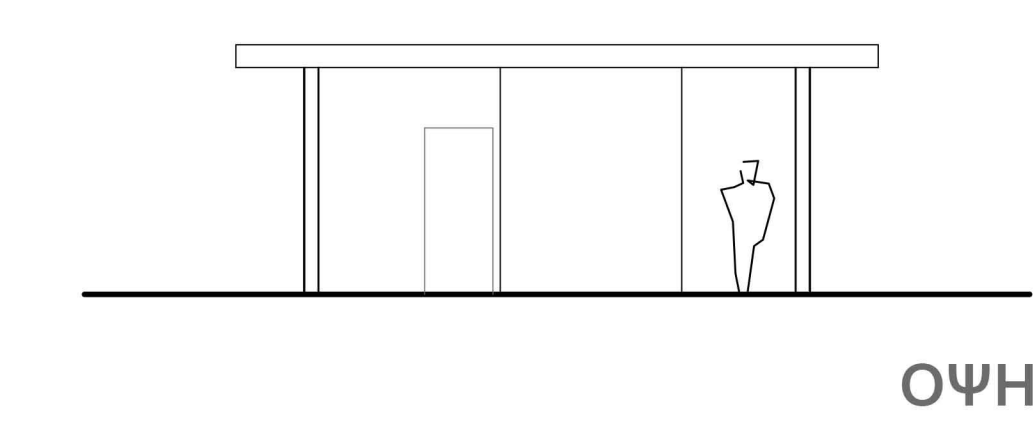
ΤΥΠΟΛΟΓΙΕΣ ΚΤΙΡΙΩΝ κλ. 1:100



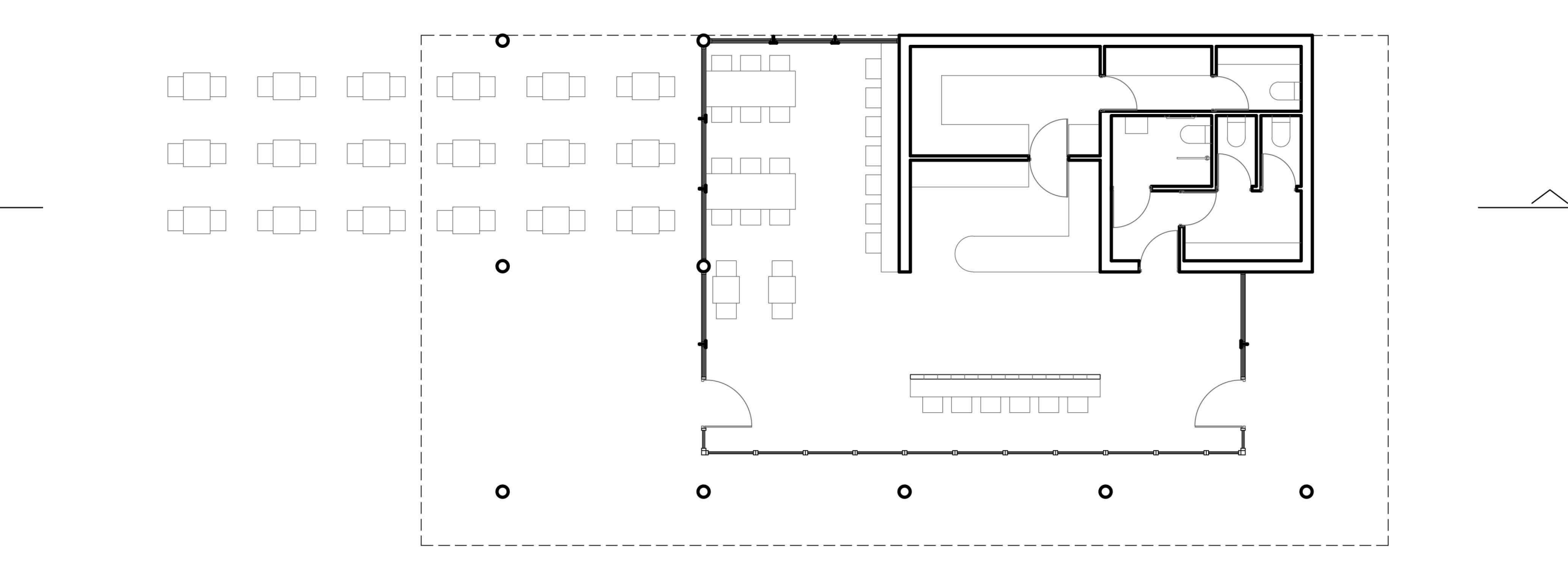
ΤΟΜΗ



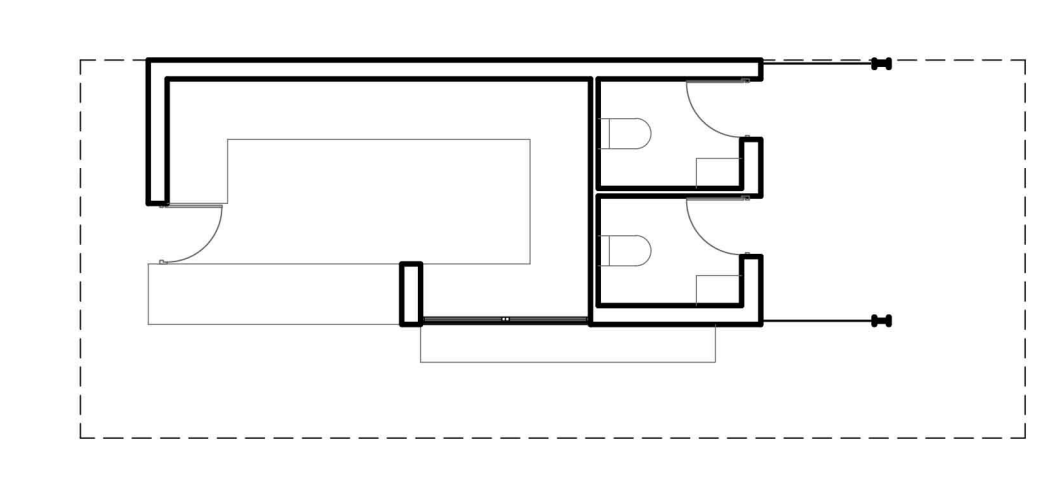
ΟΨΗ



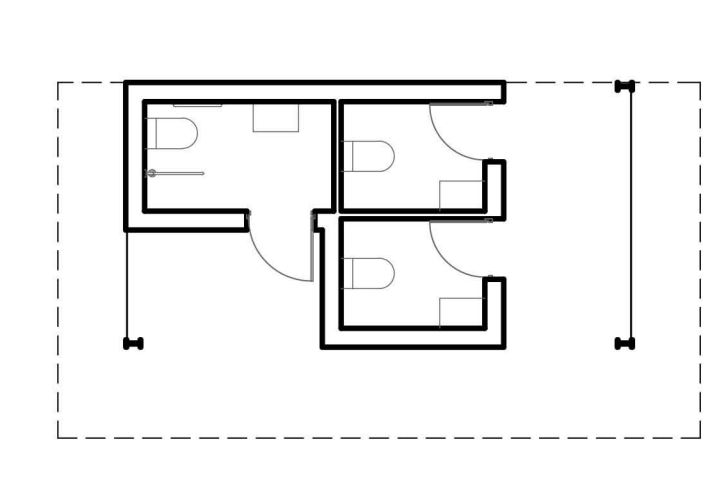
ΟΨΗ



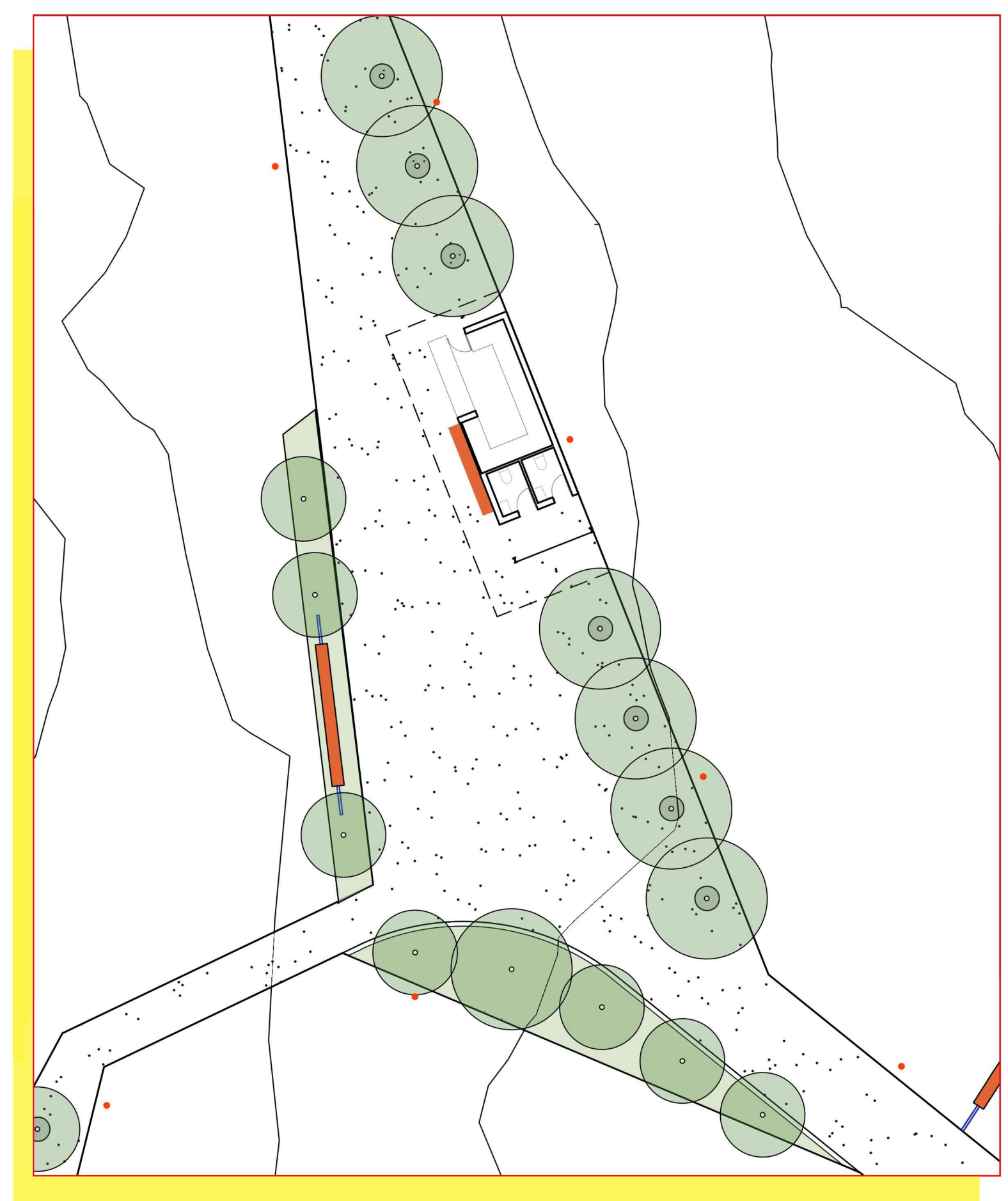
ΚΑΤΟΨΗ



ΚΑΤΟΨΗ



ΚΑΤΟΨΗ



CAFÉ-ΕΣΤΙΑΤΟΡΙΟ

CAFÉ

WC