

ΕΠΕΜΒΑΙΝΟΝΤΑΣ ΣΤΟ ΟΙΚΟΔΟΜΙΚΟ ΤΕΤΡΑΓΩΝΟ:

"Συρραφές και πληρώσεις στον αστικό ιστό της περιοχής Αγία Τριάδα στον Βύρωνα Αττικής"



ΑΝΑΛΥΣΗ



ΔΙΑΓΡΑΜΜΑ ΑΘΗΝΑΣ - ΠΕΡΙΟΧΗ ΜΕΛΕΤΗΣ

ΑΝΑΛΥΣΗ



ΔΙΑΓΡΑΜΜΑ ΒΥΡΩΝΑ - ΠΕΡΙΟΧΗ ΜΕΛΕΤΗΣ

ΑΝΑΛΥΣΗ



ΠΕΡΙΟΧΗ ΜΕΛΕΤΗΣ

ΑΝΑΛΥΣΗ



ΠΕΡΙΟΧΗ ΜΕΛΕΤΗΣ

ΑΝΑΛΥΣΗ



ΠΕΡΙΟΧΗ ΜΕΛΕΤΗΣ

ΕΠΙΜΕΛΕΙΑ: ΚΑΜΠΟΥΚΟΣ ΚΩΝΣΤΑΝΤΙΝΟΣ
ΕΠΙΒΛΕΠΩΝ: ΤΣΑΚΑΛΑΚΗΣ ΔΗΜΗΤΡΙΟΣ



ΑΝΑΛΥΣΗ



ΑΕΡΟΦΩΤΟΓΡΑΦΙΑ (1919)

πηγή: <https://www.facebook.com/PalaiPoteStoVirona/photos/a.224521117679009/2298912066906560/>



ΑΠΟΨΗ ΠΕΡΙΟΧΗΣ ΑΠΟ ΤΗΝ ΑΚΡΟΠΟΛΗ (1910)

πηγή: <https://www.mixanitouxronou.gr/pia-sinikia-tis-athinas-chtistike-stous-propodes-aftou-tou-vounou-pros-timi-enos-filellinrou-agonistike-gia-tin-ellada-mechri-to-1923-itan-agros-ke-chorafia/>



ΠΑΡΑΠΗΓΜΑΤΑ (1922)

πηγή: <https://www.youtube.com/watch?v=aUERrc4e-g4>



ΠΑΡΑΠΗΓΜΑΤΑ (1923)

πηγή: <https://www.facebook.com/PalaiPoteStoVirona/photos/1067558450041934/>

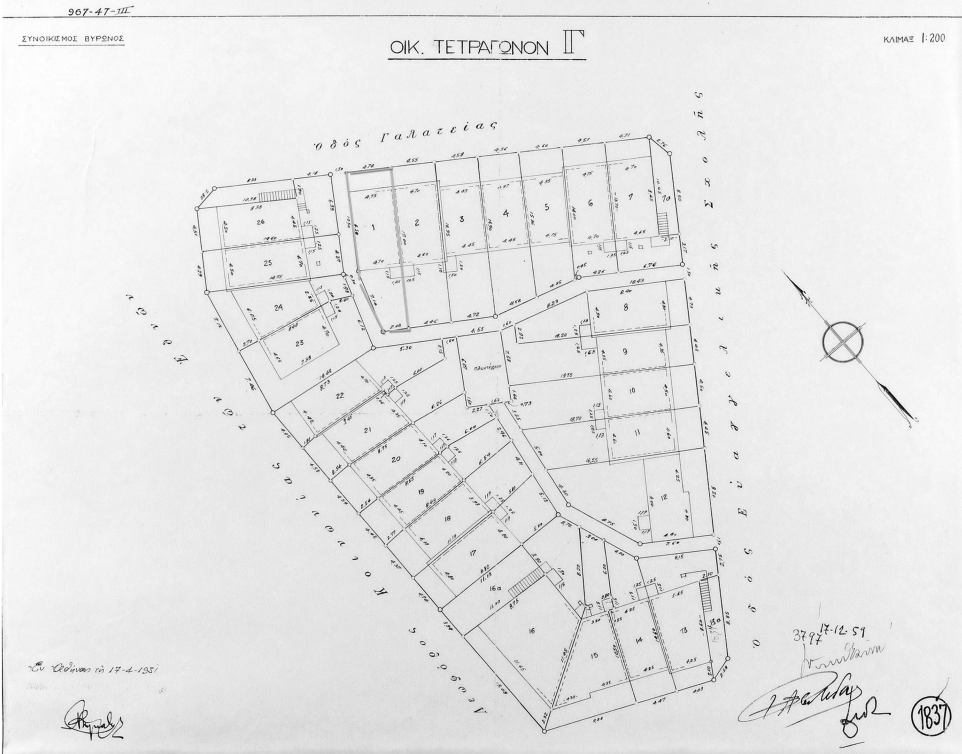


ΑΠΟΨΗ ΠΡΩΤΩΝ ΚΤΗΡΙΩΝ ΣΥΝΟΙΚΙΣΜΟΥ (1924)

πηγή: <https://www.facebook.com/PalaiPoteStoVirona/photos/780499642081151/>


ΙΣΤΟΡΙΚΑ ΣΤΟΙΧΕΙΑ

ΑΝΑΛΥΣΗ



ΤΟΠΟΓΡΑΦΙΚΟ ΟΙΚΟΔΟΜΙΚΟΥ ΤΕΤΡΑΓΩΝΟΥ

πηγή: <https://www.facebook.com/PalaiPoteStoVirona/photos/p.2152338984897203/2152338984897203/?type=3>



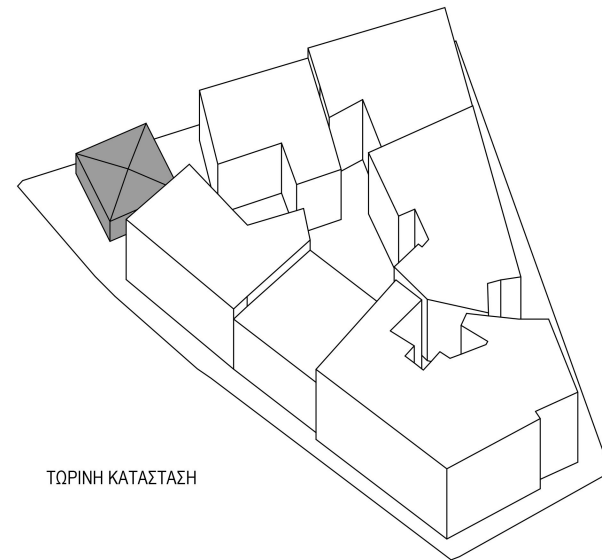
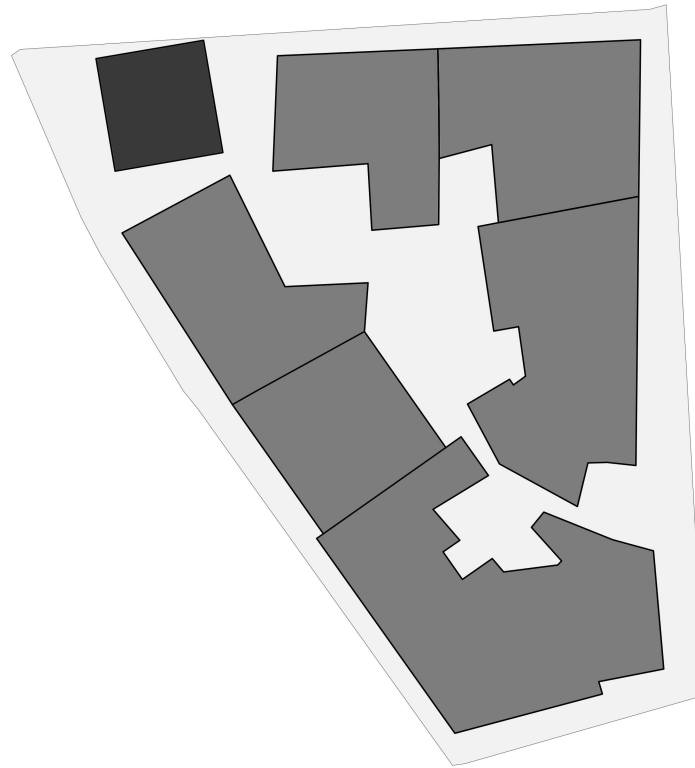
ΑΠΟΨΗ ΚΤΗΡΙΩΝ (1923)

πηγή: <https://www.facebook.com/PalaiPoteStoVirona/photos/981929071938206>



ΑΠΟΨΗ ΚΤΗΡΙΟΥ (1926)

πηγή: <https://www.facebook.com/PalaiPoteStoVirona/photos/1783252141805891/>



ΤΩΡΙΝΗ ΚΑΤΑΣΤΑΣΗ

ΙΣΤΟΡΙΚΑ ΣΤΟΙΧΕΙΑ

ΑΝΑΛΥΣΗ



ΑΠΟΨΗ ΤΗΣ ΟΔΟΥ Χ. ΣΜΥΡΝΗΣ (1926)

πηγή: <https://www.facebook.com/PalaiPoteStoVirona/photos/1795515083912930/>



ΚΟΙΝΟΧΡΗΣΤΟ ΣΟΚΑΚΙ

πηγή: <https://www.facebook.com/PalaiPoteStoVirona/photos/553186381479146/>

ΙΣΤΟΡΙΚΑ ΣΤΟΙΧΕΙΑ

ΕΠΙΜΕΛΕΙΑ: ΚΑΜΠΟΥΚΟΣ ΚΩΝΣΤΑΝΤΙΝΟΣ
ΕΠΙΒΛΕΠΩΝ: ΤΣΑΚΑΛΑΚΗΣ ΔΗΜΗΤΡΙΟΣ

ΑΝΑΛΥΣΗ



ΠΕΡΙΟΧΗ ΜΕΛΕΤΗΣ

ΕΠΙΜΕΛΕΙΑ: ΚΑΜΠΟΥΚΟΣ ΚΩΝΣΤΑΝΤΙΝΟΣ
ΕΠΙΒΛΕΠΩΝ: ΤΣΑΚΑΛΑΚΗΣ ΔΗΜΗΤΡΙΟΣ

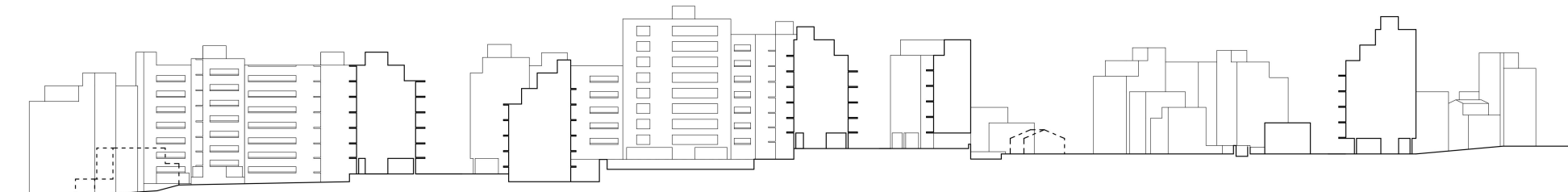
ΚΤΗΡΙΑ ΠΡΟ ΤΟΥ 1940

ΕΡΕΙΠΙΑ

ΑΝΑΛΥΣΗ



ΤΟΠΟΓΡΑΦΙΚΟ ΠΕΡΙΟΧΗΣ ΕΠΕΜΒΑΣΗΣ




ΔΙΑΜΗΚΗΣ ΤΟΜΗ ΠΕΡΙΟΧΗΣ

ΑΝΑΛΥΣΗ

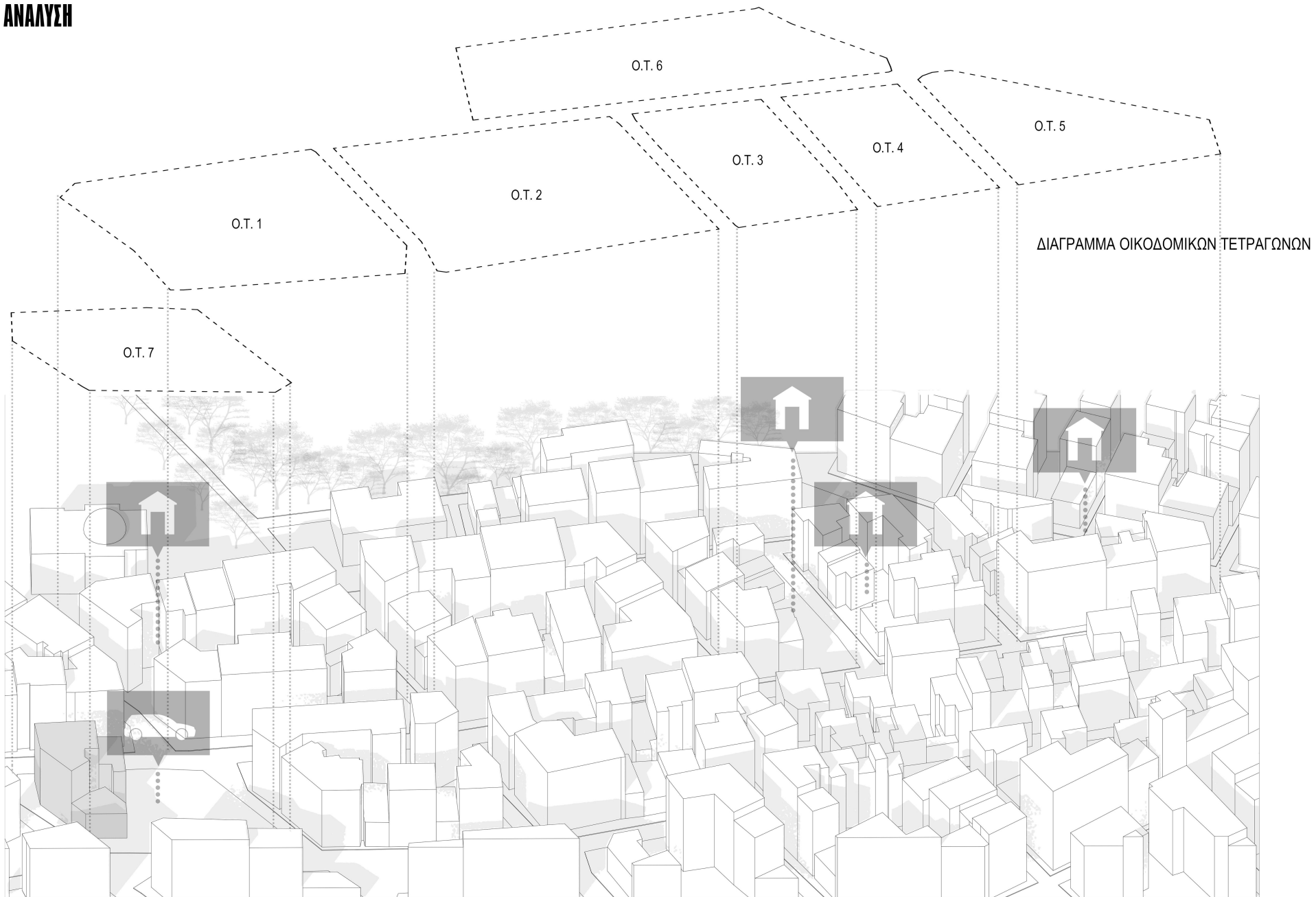


ΚΑΤΟΨΕΙΣ ΙΣΟΓΕΙΩΝ ΠΕΡΙΟΧΗΣ ΕΠΕΜΒΑΣΗΣ



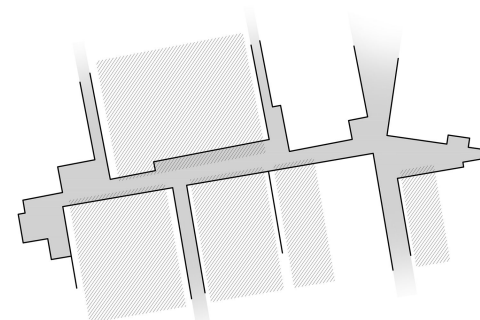
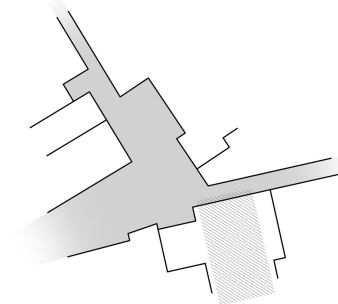
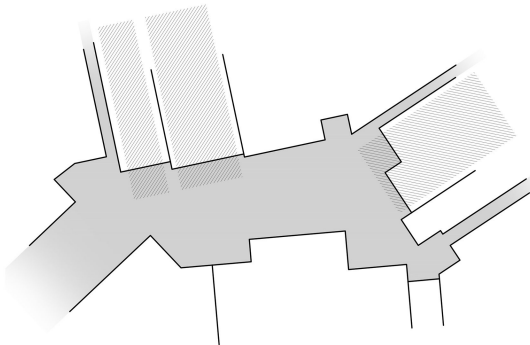
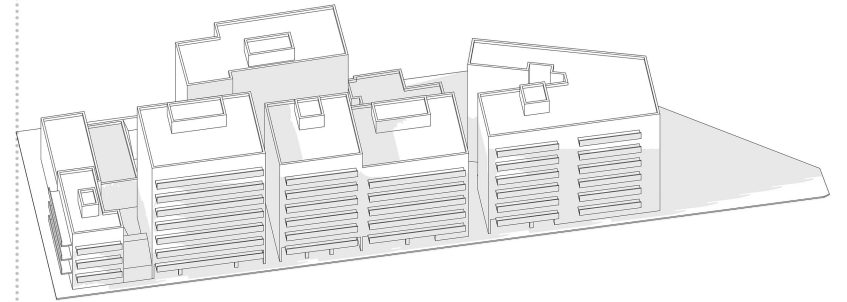
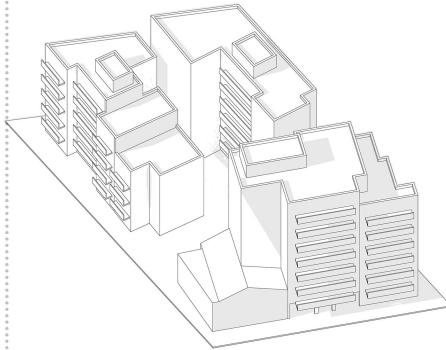
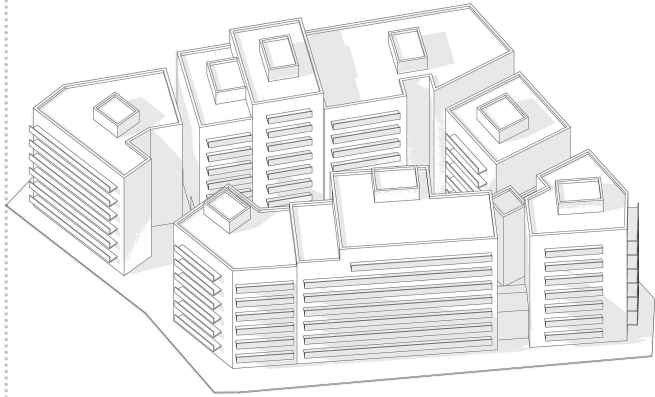
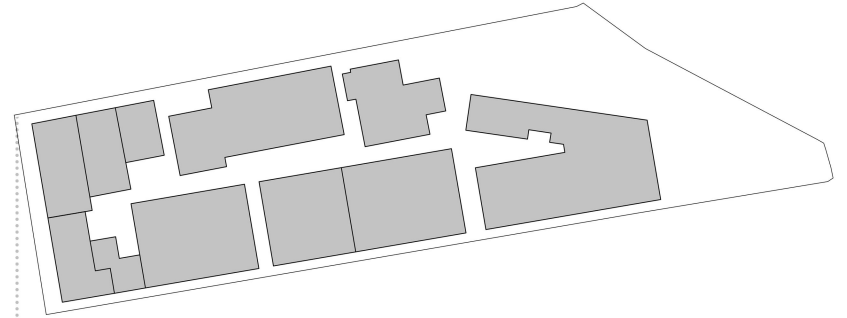
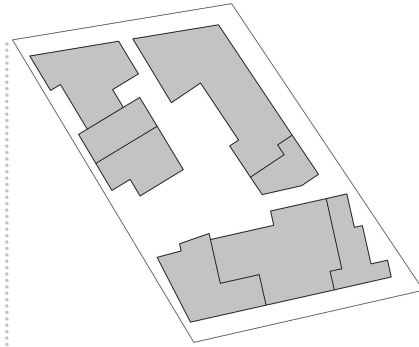
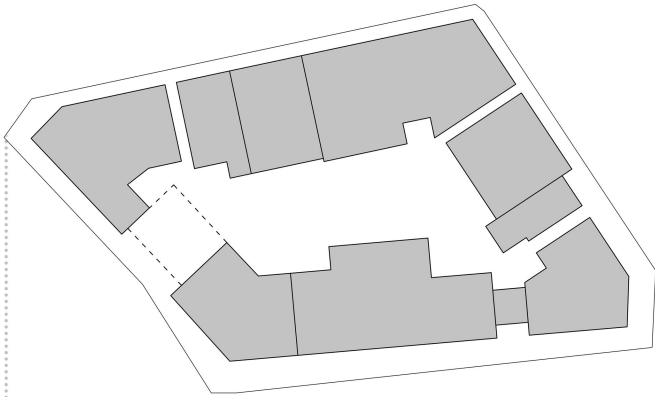
ΕΓΚΑΡΣΙΕΣ ΤΟΜΕΣ ΠΕΡΙΟΧΗΣ

ΑΝΑΛΥΣΗ



ΑΠΟΨΗ ΠΕΡΙΟΧΗΣ ΕΠΕΜΒΑΣΗΣ

ΑΝΑΛΥΣΗ

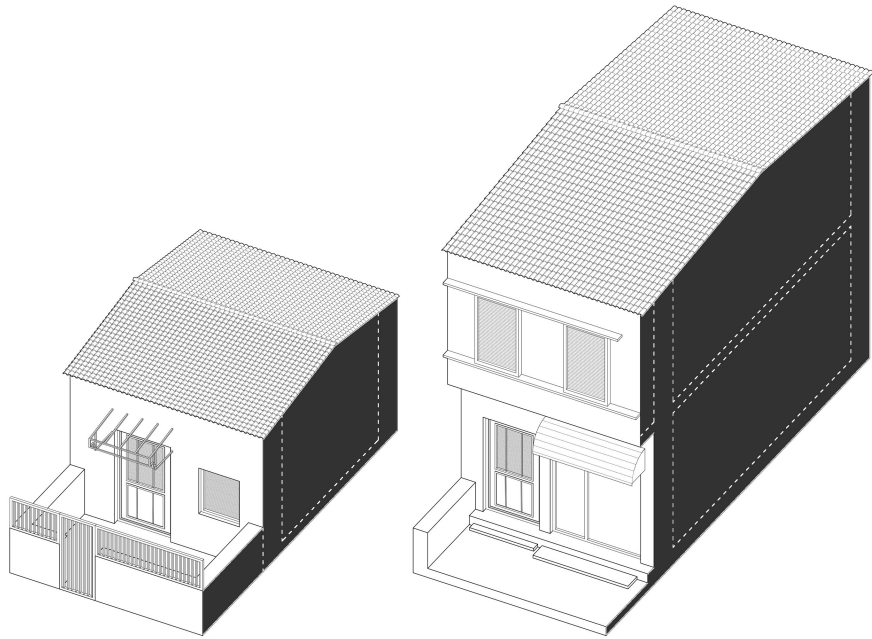


ΟΙΚΟΔΟΜΙΚΟ ΤΕΤΡΑΓΩΝΟ 1

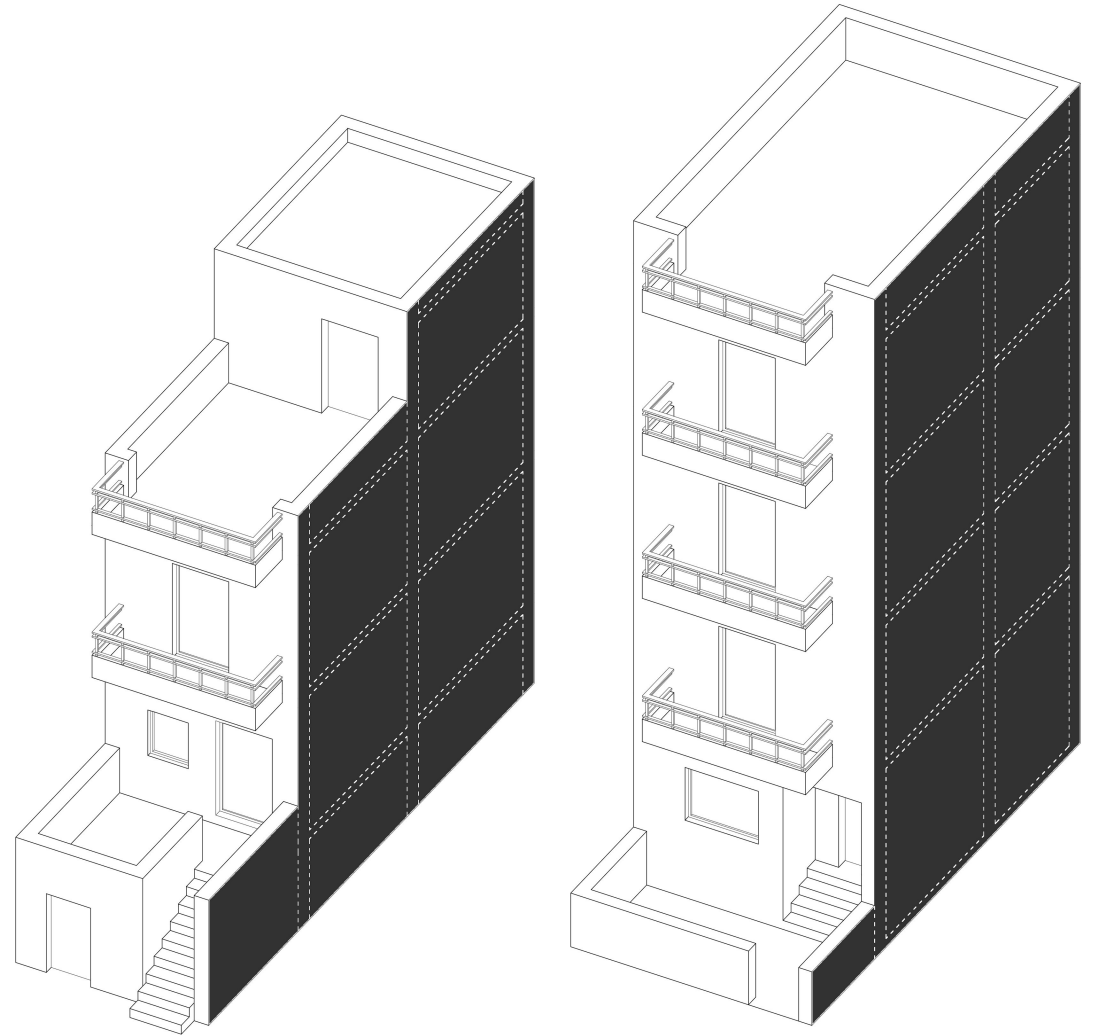
ΟΙΚΟΔΟΜΙΚΟ ΤΕΤΡΑΓΩΝΟ 4

ΟΙΚΟΔΟΜΙΚΟ ΤΕΤΡΑΓΩΝΟ 6

ΑΝΑΛΥΣΗ

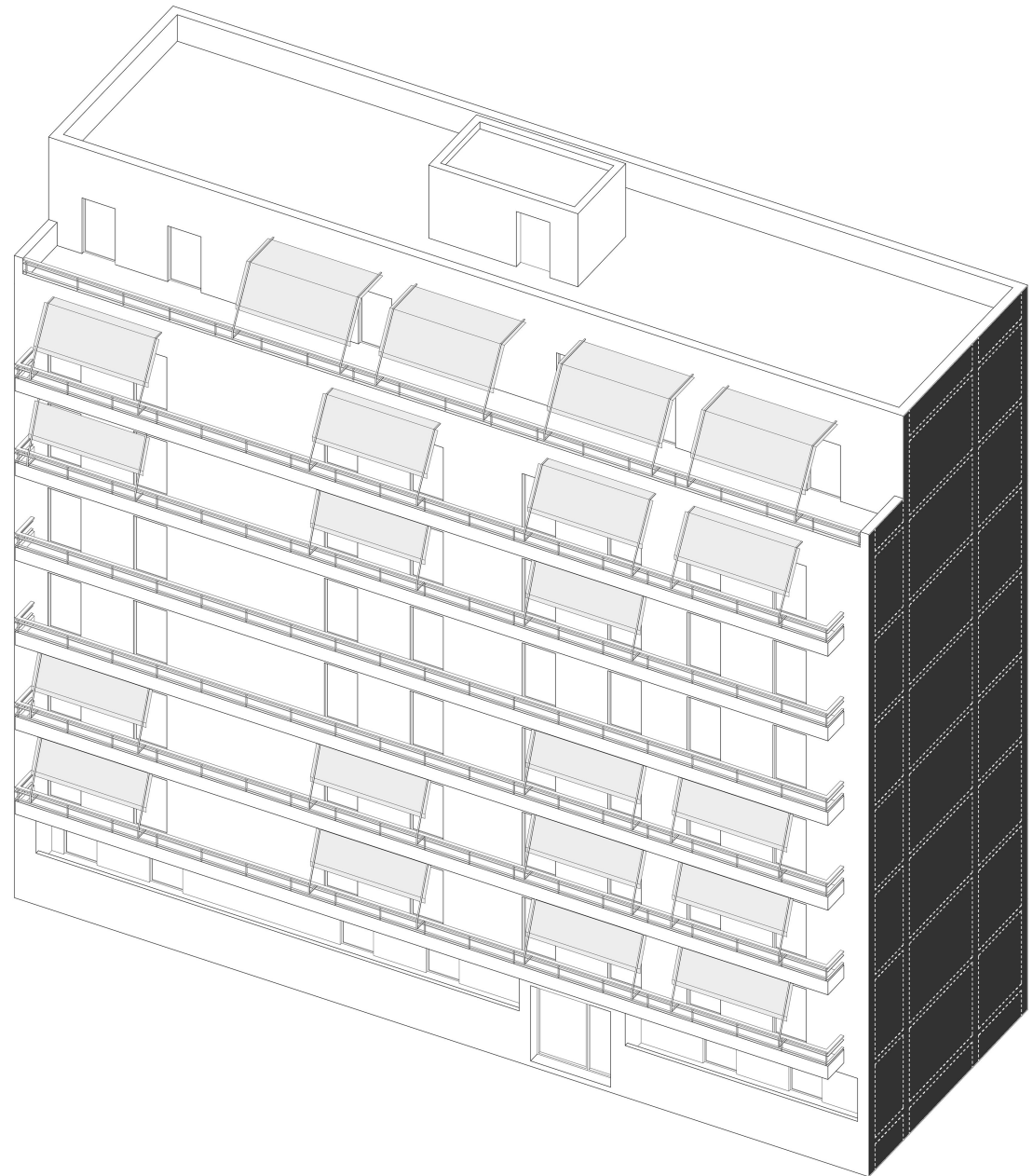
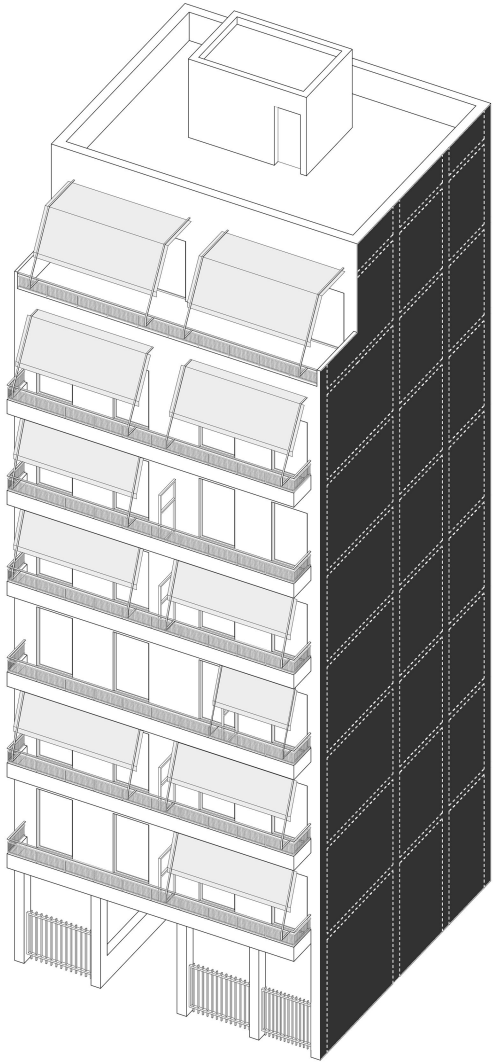


ΚΤΗΡΙΑΚΟΣ ΤΥΠΟΣ 1



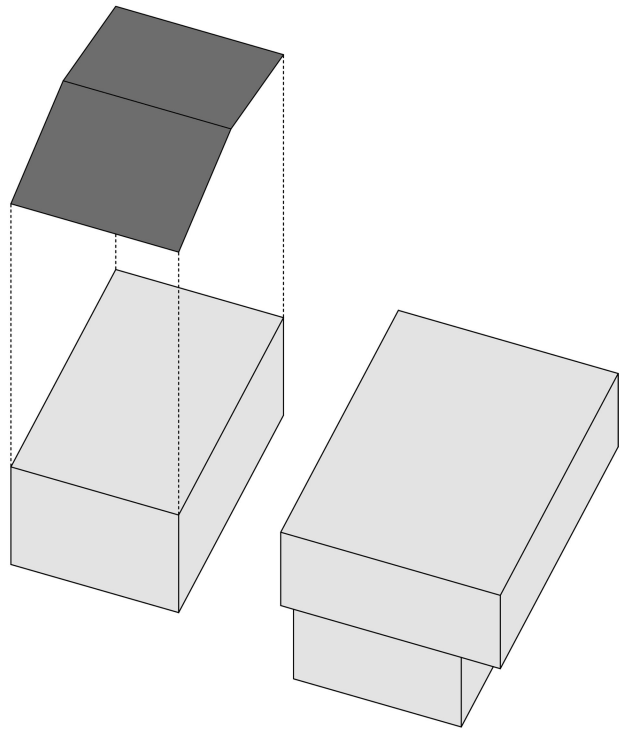
ΚΤΗΡΙΑΚΟΣ ΤΥΠΟΣ 2

ΑΝΑΛΥΣΗ

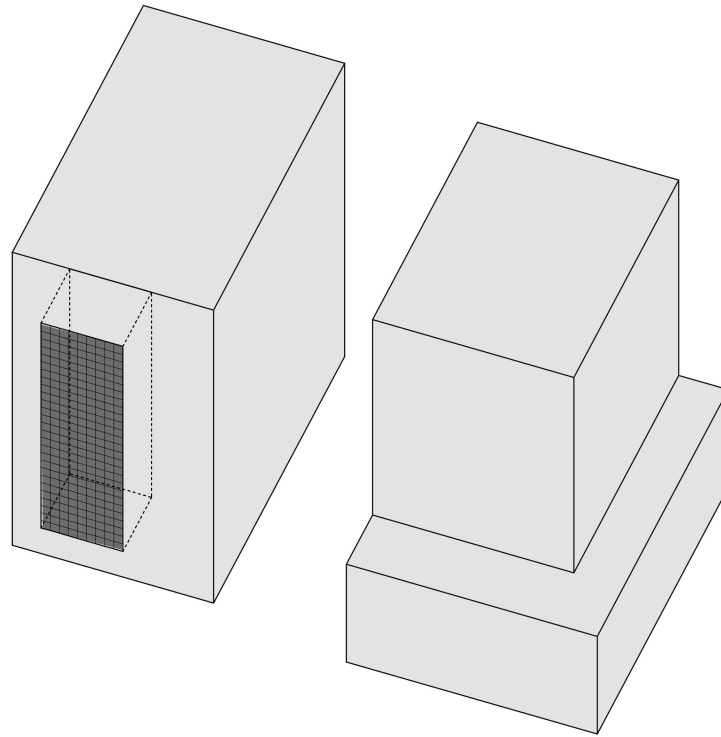


ΚΤΗΡΙΑΚΟΣ ΤΥΠΟΣ 3

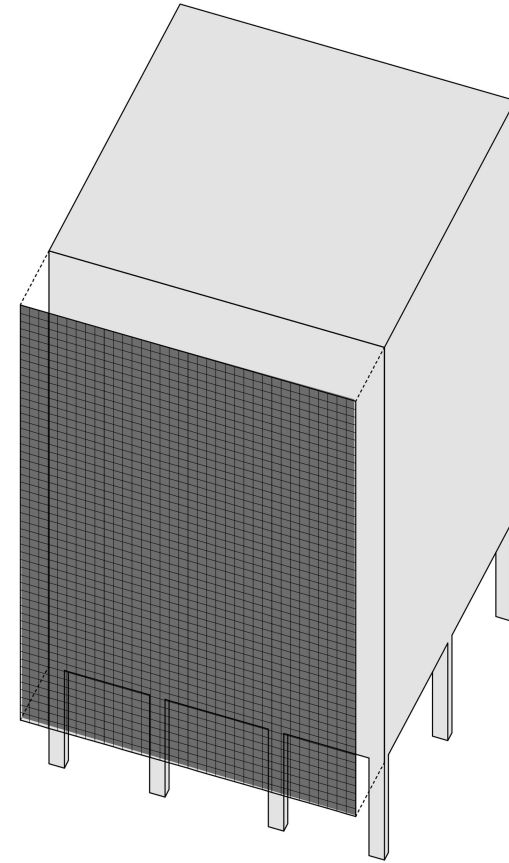
ΑΝΑΛΥΣΗ



ΤΥΠΟΣ 1



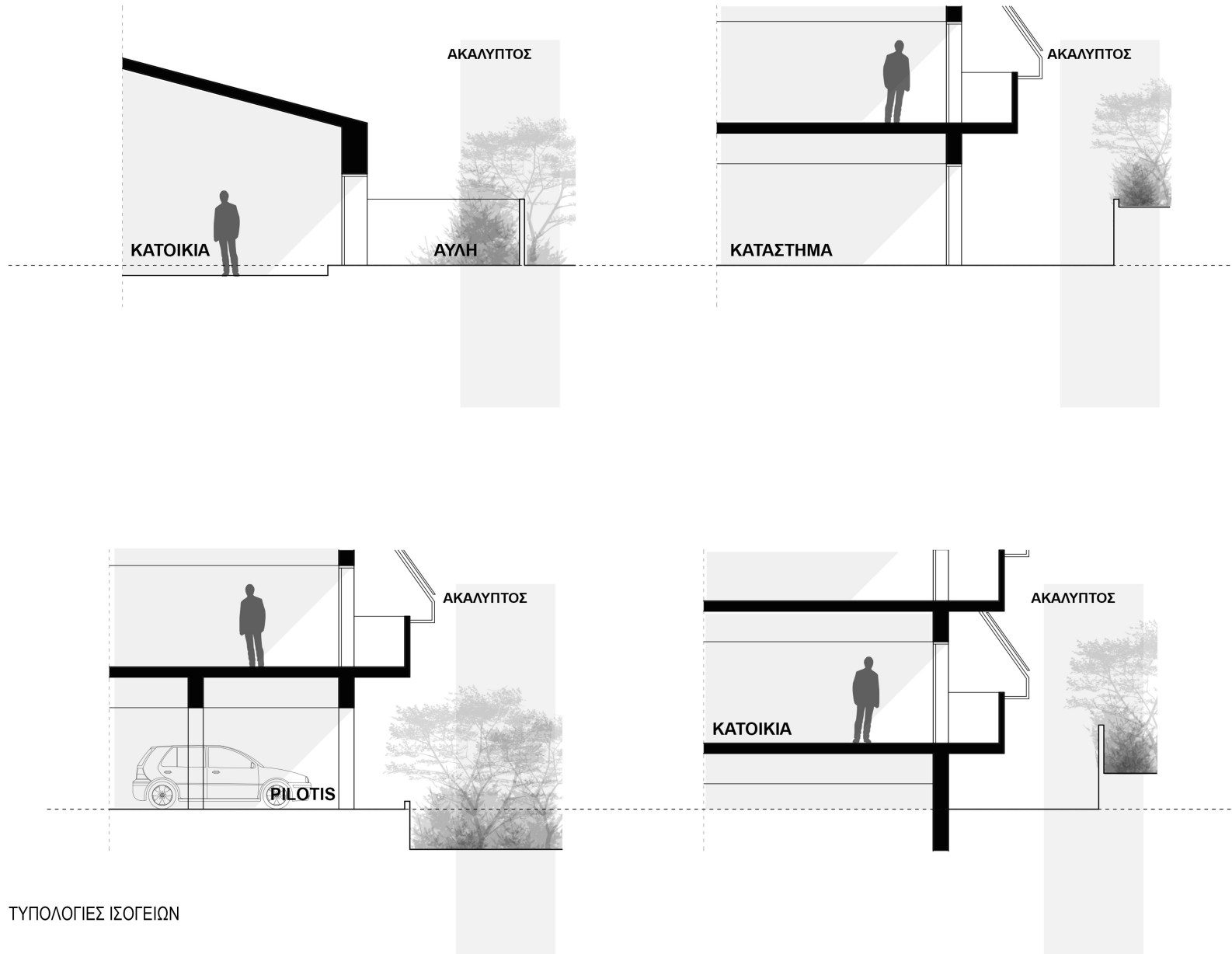
ΤΥΠΟΣ 2



ΤΥΠΟΣ 3

ΔΙΑΓΡΑΜΜΑΤΑ ΟΓΚΟΠΛΑΣΙΑΣ

ΑΝΑΛΥΣΗ



ΑΝΑΛΥΣΗ

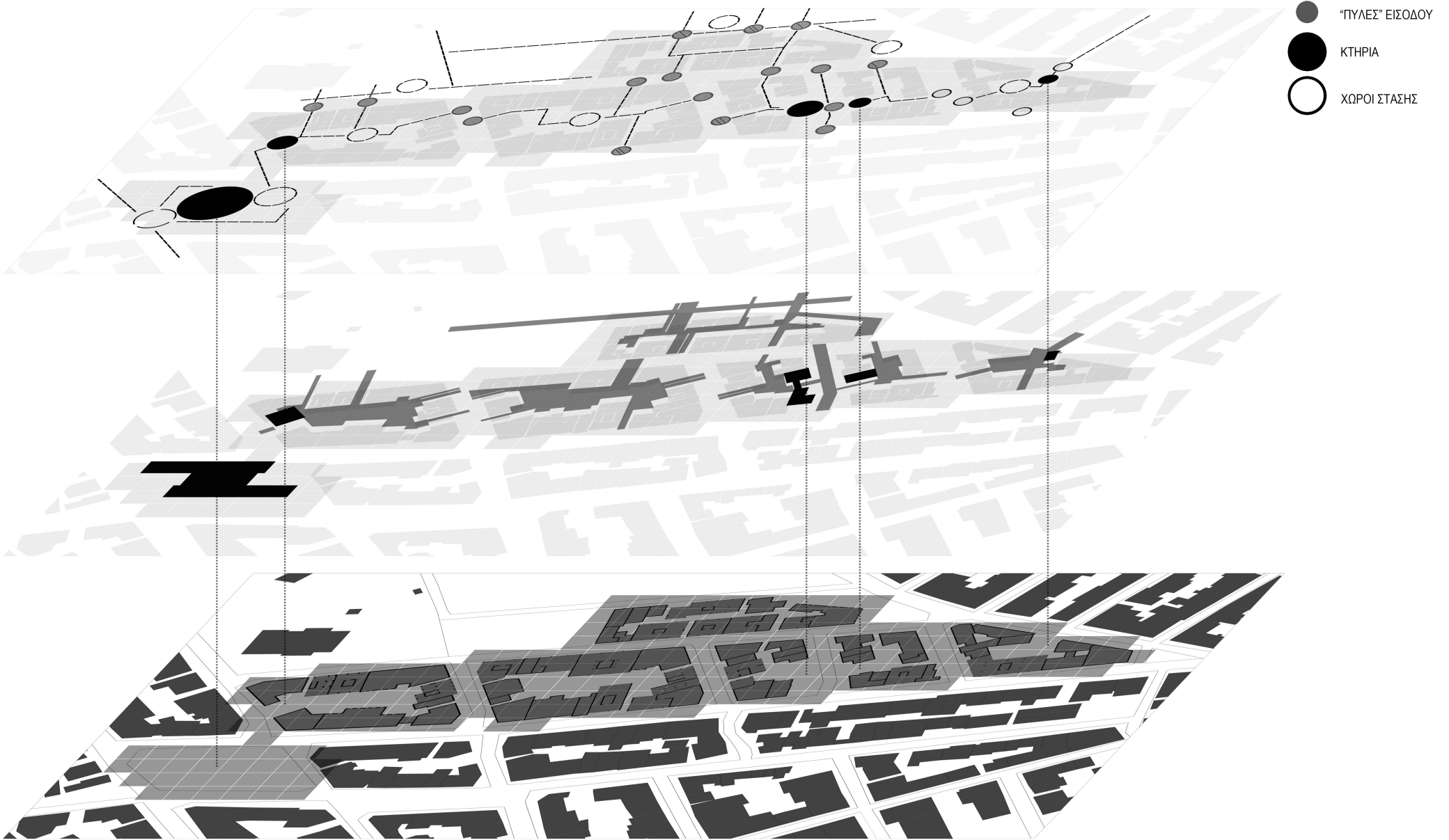


COLLAGE ΟΥΦΩΝ



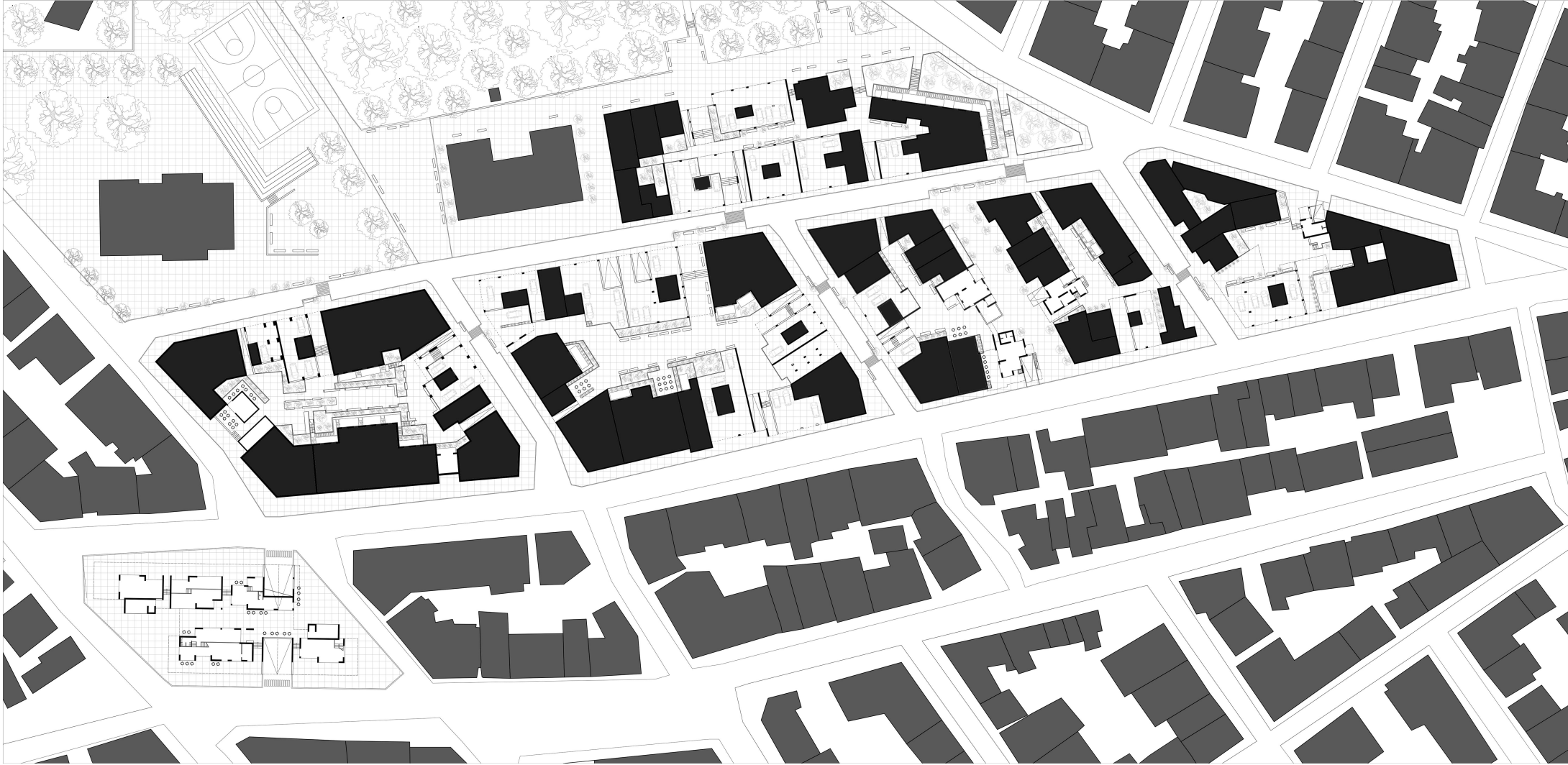
ΔΙΑΓΡΑΜΜΑ ΤΟΜΗΣ

ΕΠΕΜΒΑΣΕΙΣ ΔΗΜΟΣΙΟΥ ΧΩΡΟΥ



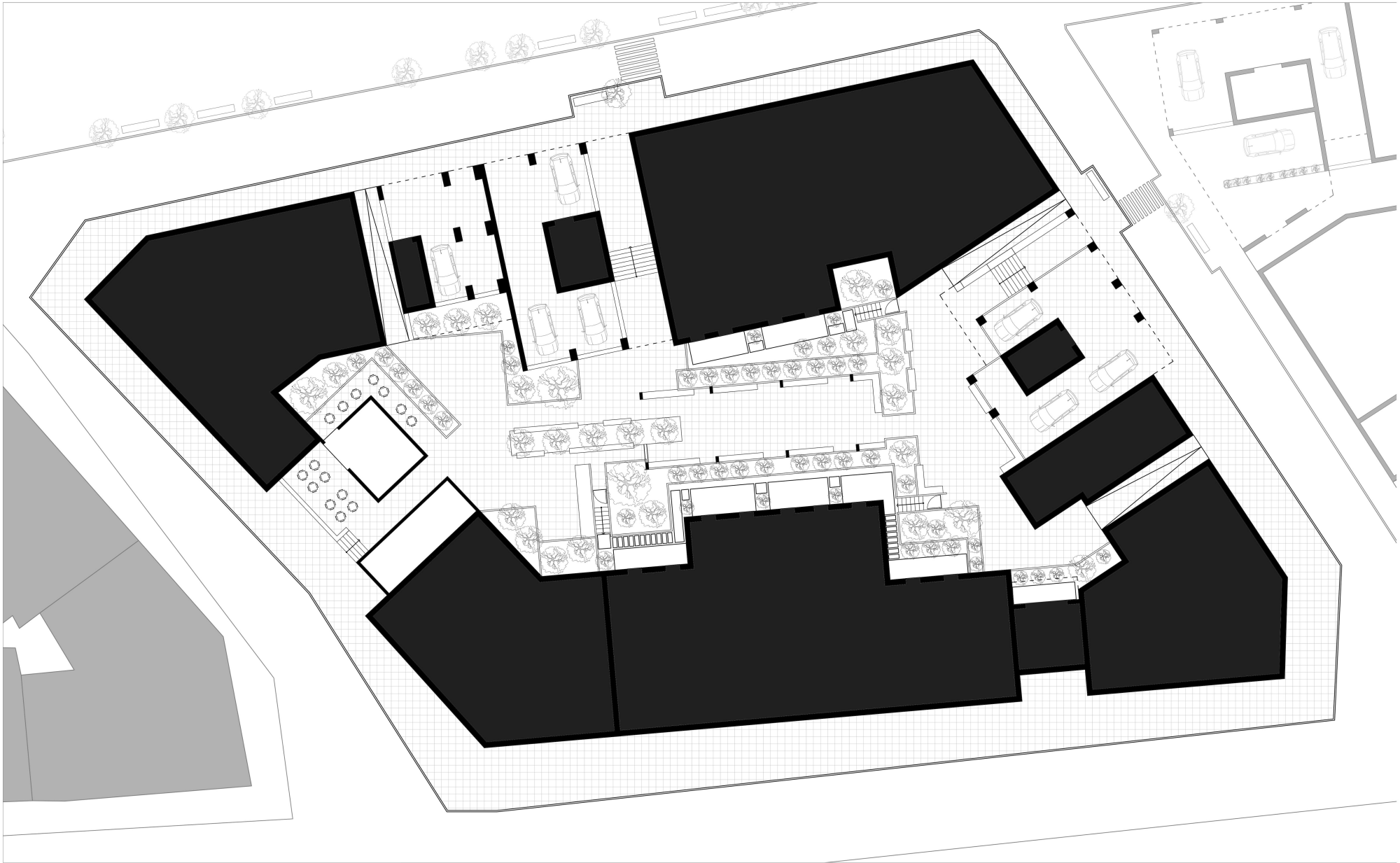
ΔΙΑΓΡΑΜΜΑ ΕΠΕΜΒΑΣΗΣ

ΕΠΕΜΒΑΣΕΙΣ ΔΗΜΟΣΙΟΥ ΧΩΡΟΥ



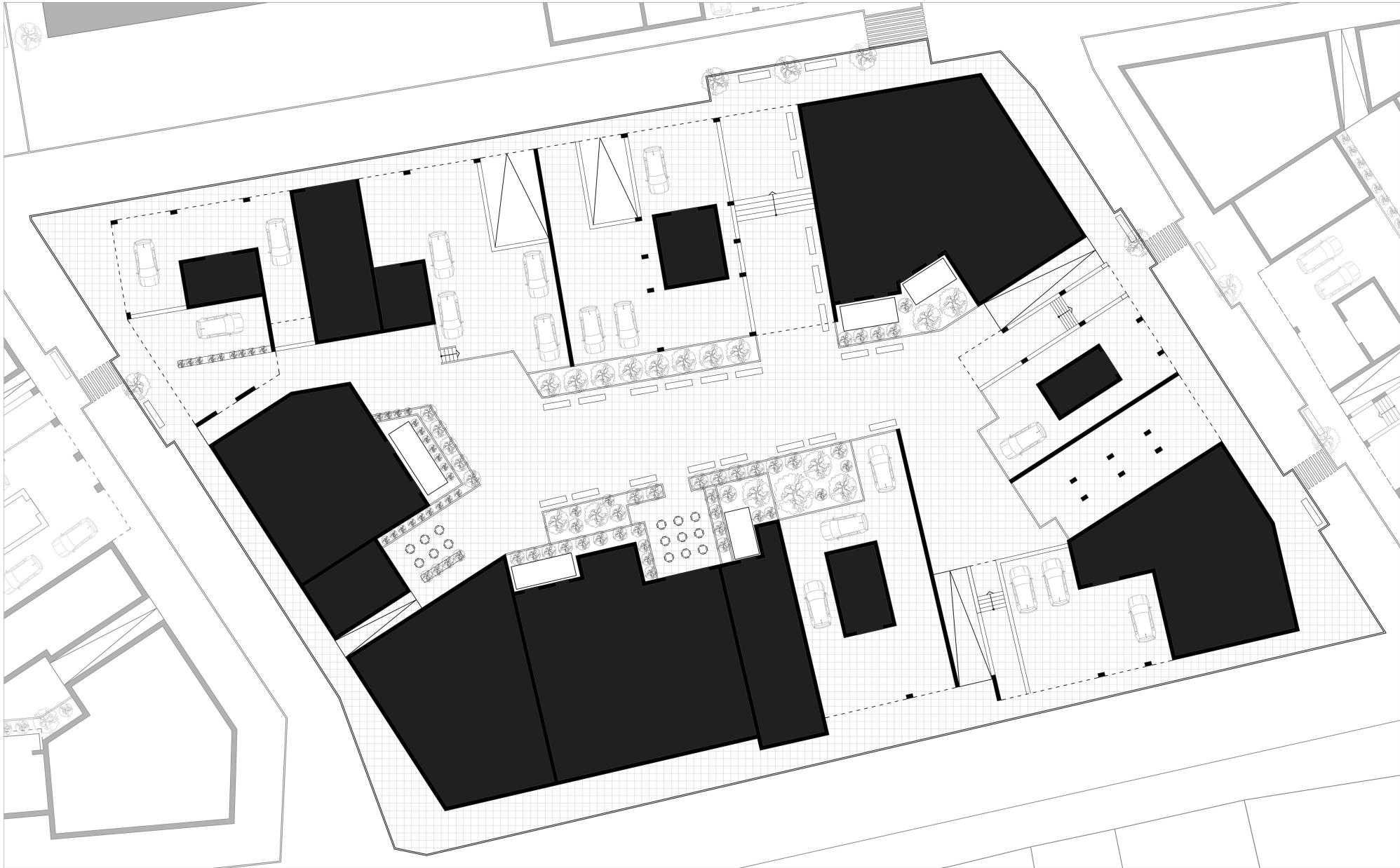
MASTERPLAN

ΕΠΕΜΒΑΣΕΙΣ ΔΗΜΟΣΙΟΥ ΧΩΡΟΥ



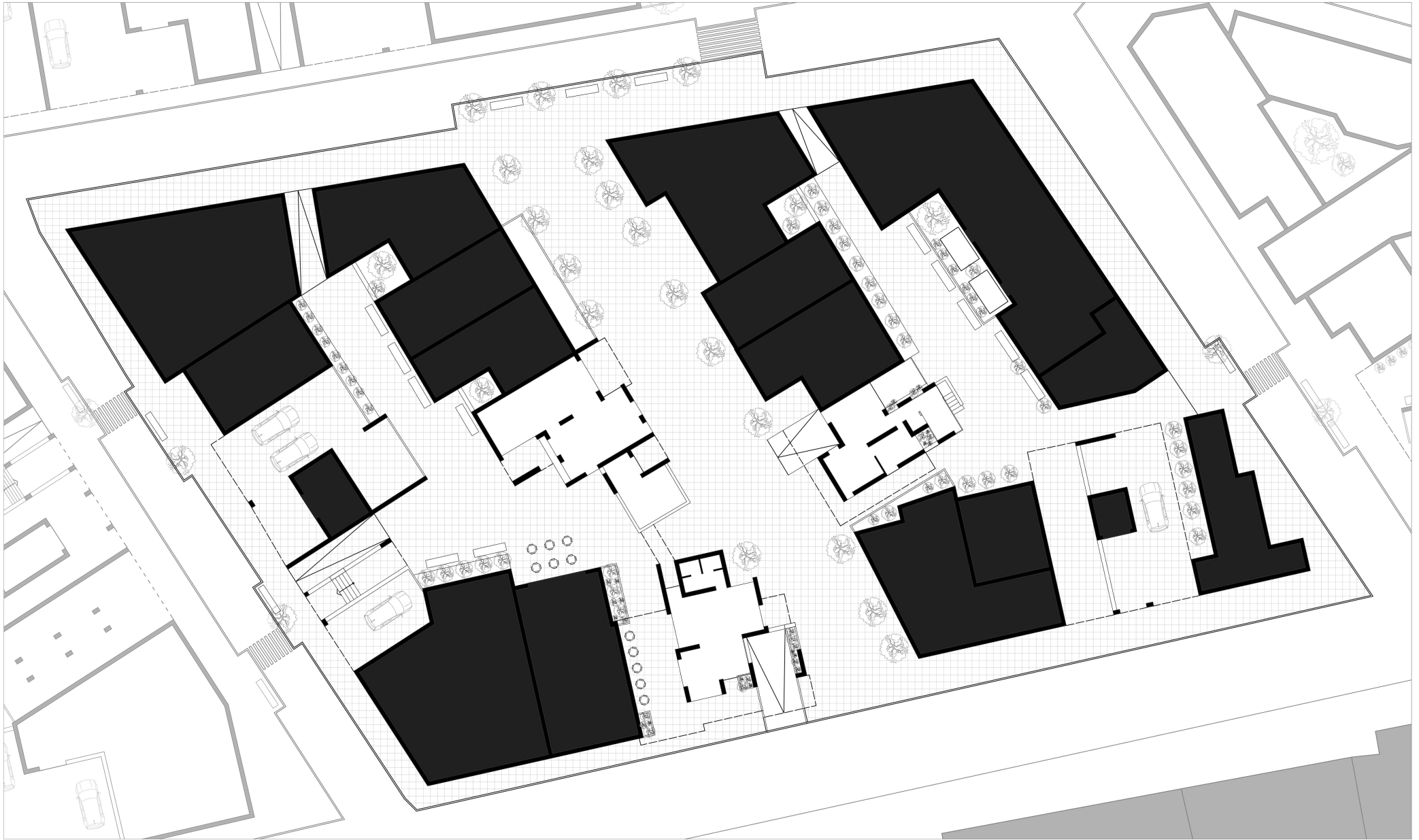
ΟΙΚΟΔΟΜΙΚΟ ΤΕΤΡΑΓΩΝΟ 1

ΕΠΕΜΒΑΣΕΙΣ ΔΗΜΟΣΙΟΥ ΧΩΡΟΥ



ΟΙΚΟΔΟΜΙΚΟ ΤΕΤΡΑΓΩΝΟ 2

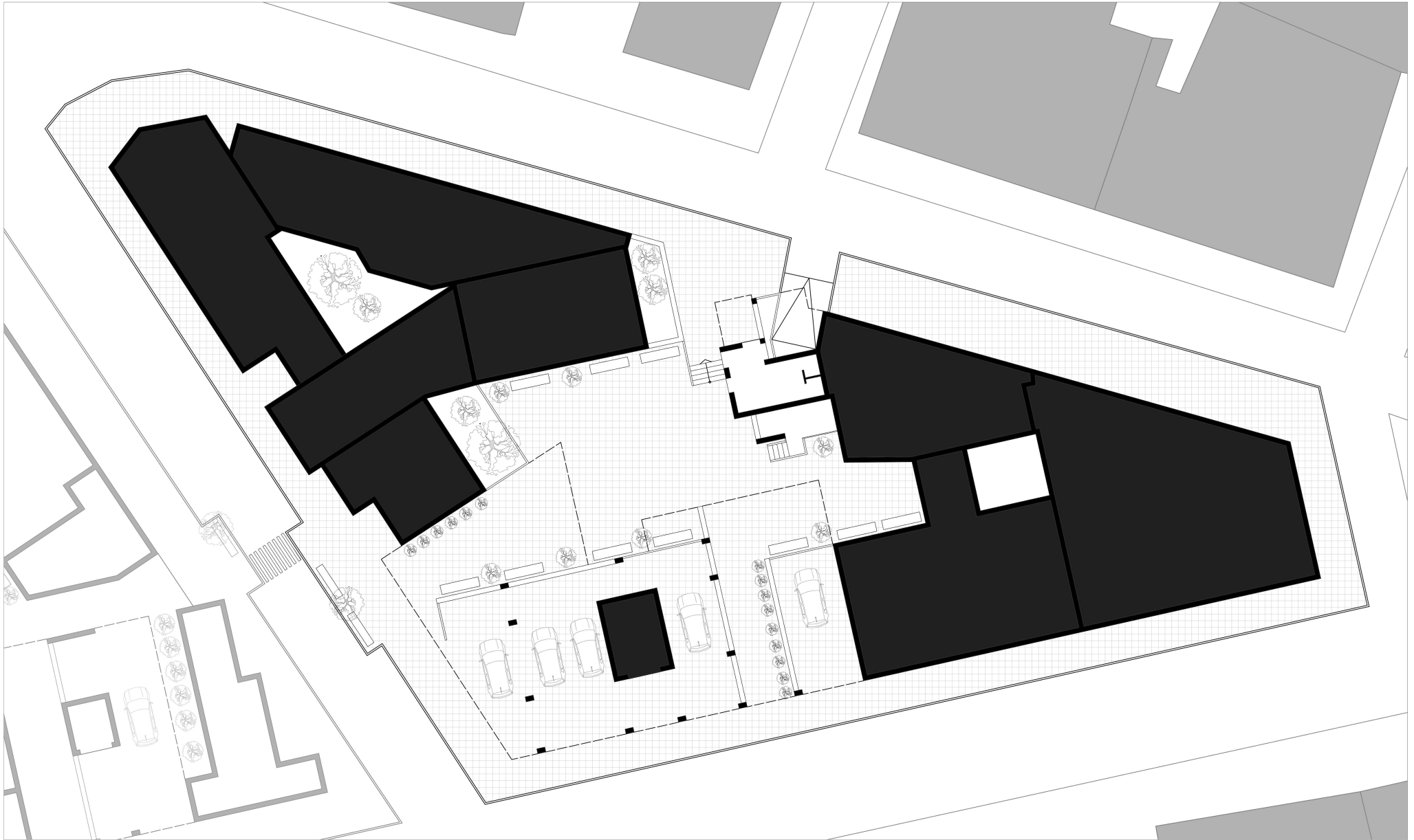
ΕΠΕΜΒΑΣΕΙΣ ΔΗΜΟΣΙΟΥ ΧΩΡΟΥ



ΟΙΚΟΔΟΜΙΚΟ ΤΕΤΡΑΓΩΝΟ 3

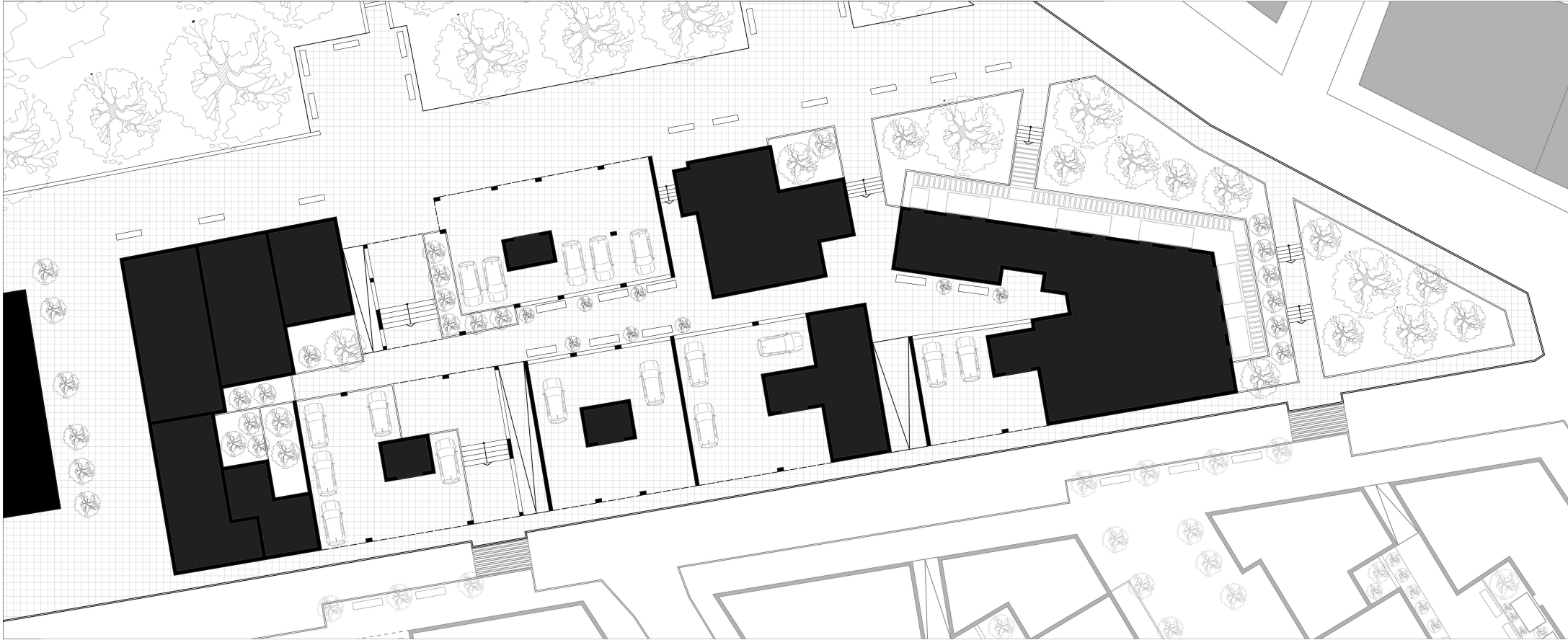
ΟΙΚΟΔΟΜΙΚΟ ΤΕΤΡΑΓΩΝΟ 4

ΕΠΕΜΒΑΣΕΙΣ ΔΗΜΟΣΙΟΥ ΧΩΡΟΥ




ΟΙΚΟΔΟΜΙΚΟ ΤΕΤΡΑΓΩΝΟ 5

ΕΠΕΜΒΑΣΕΙΣ ΔΗΜΟΣΙΟΥ ΧΩΡΟΥ




ΟΙΚΟΔΟΜΙΚΟ ΤΕΤΡΑΓΩΝΟ 6

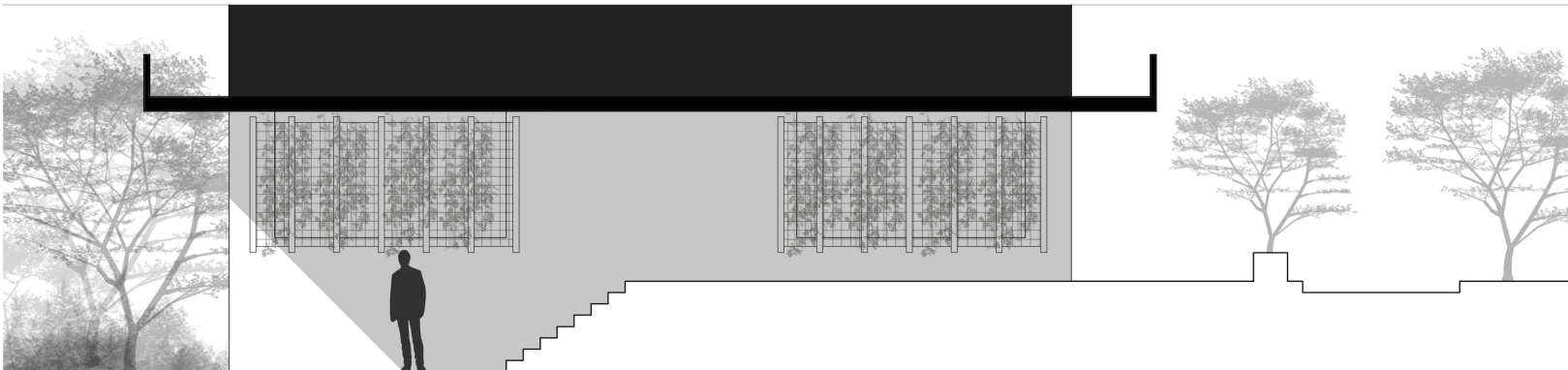
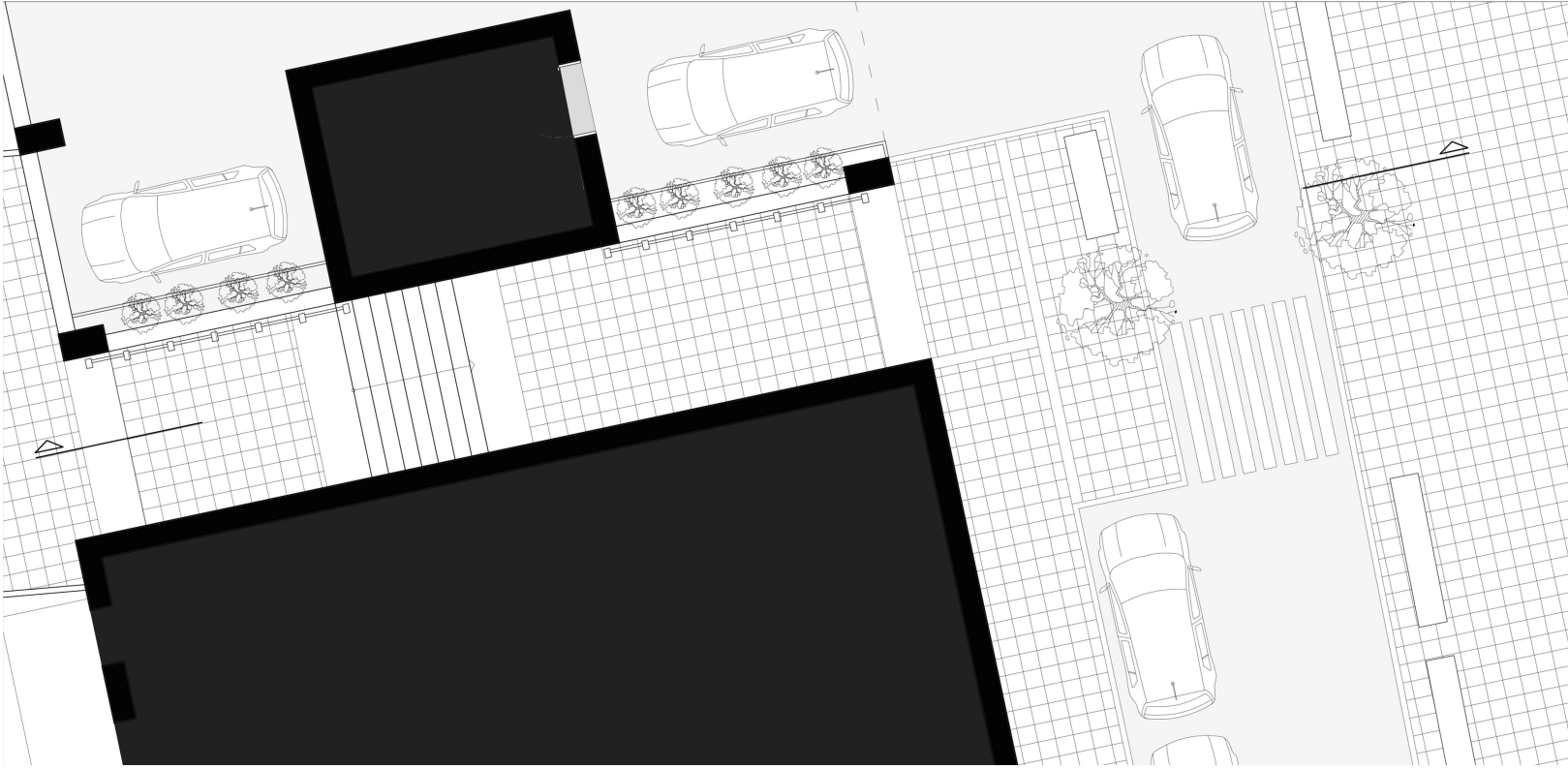
ΕΠΕΜΒΑΣΕΙΣ ΔΗΜΟΣΙΟΥ ΧΩΡΟΥ



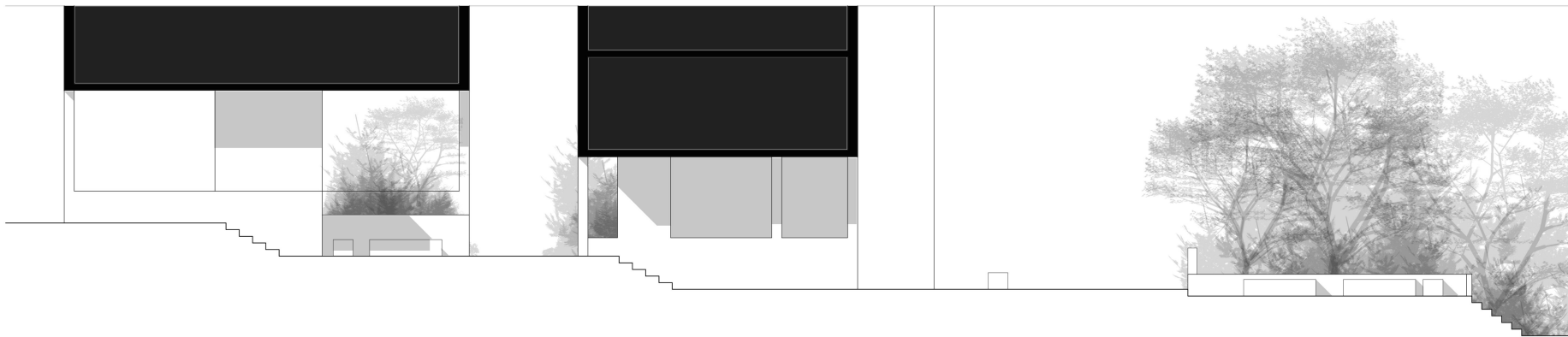
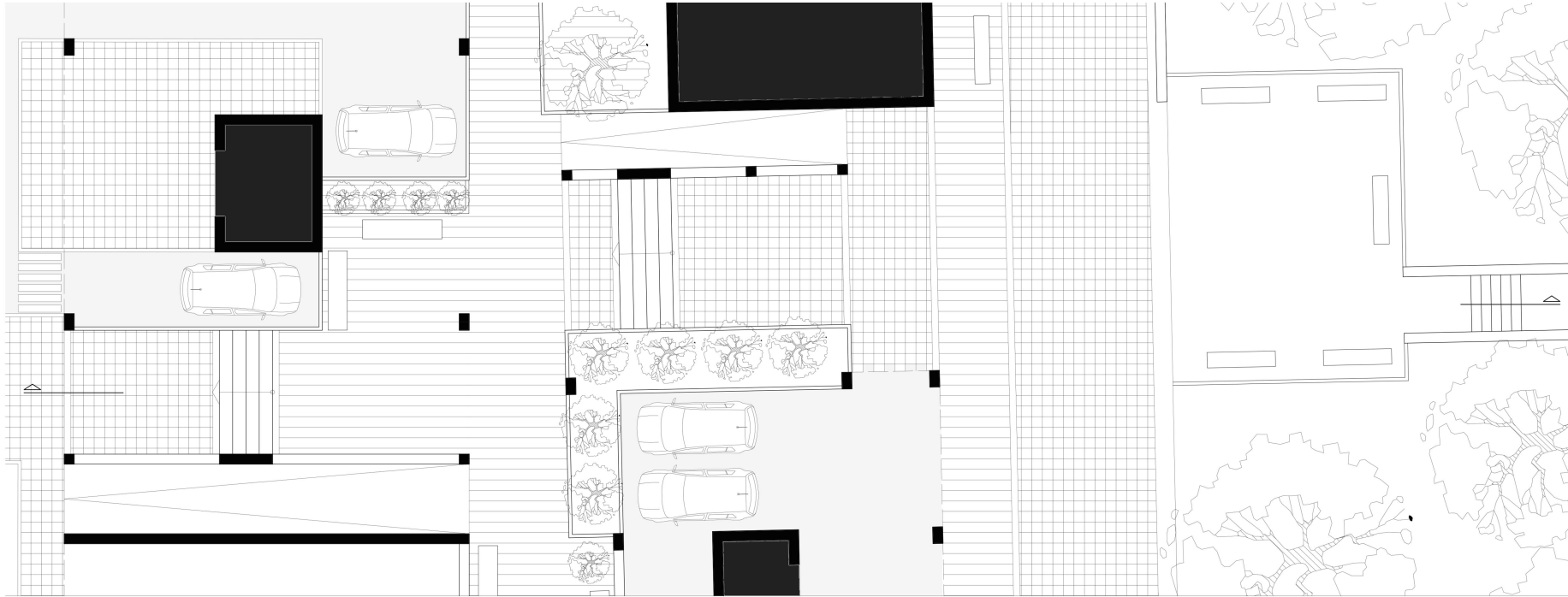
ΤΟΜΕΣ ΑΚΑΛΥΠΤΟΥ



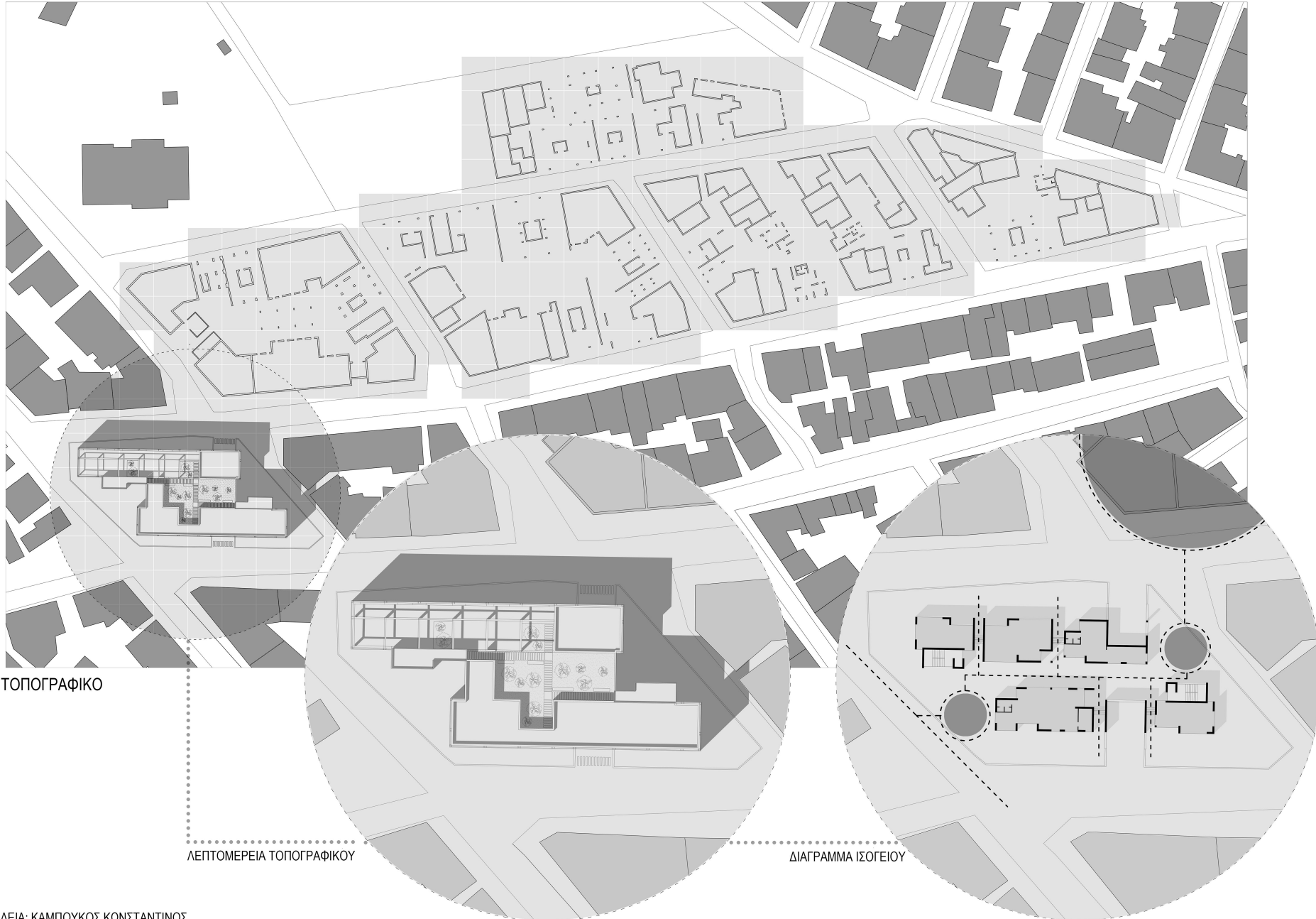
ΕΠΕΜΒΑΣΕΙΣ ΔΗΜΟΣΙΟΥ ΧΩΡΟΥ



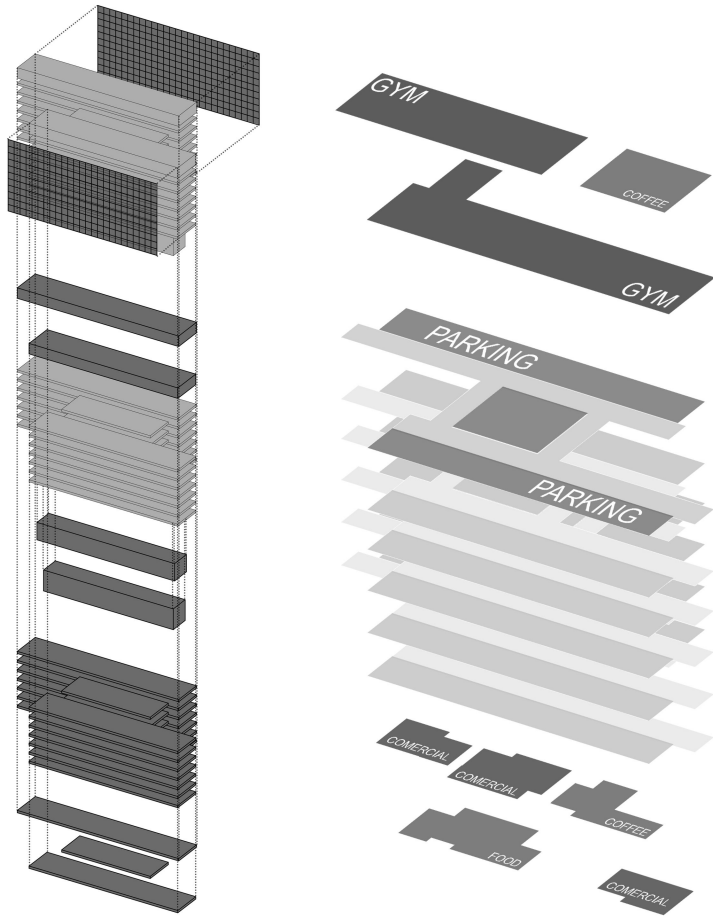
ΕΠΕΜΒΑΣΕΙΣ ΔΗΜΟΣΙΟΥ ΧΩΡΟΥ



ΚΤΗΡΙΟ ΣΤΑΘΜΕΥΣΗΣ



ΚΤΗΡΙΟ ΣΤΑΘΜΕΥΣΗΣ

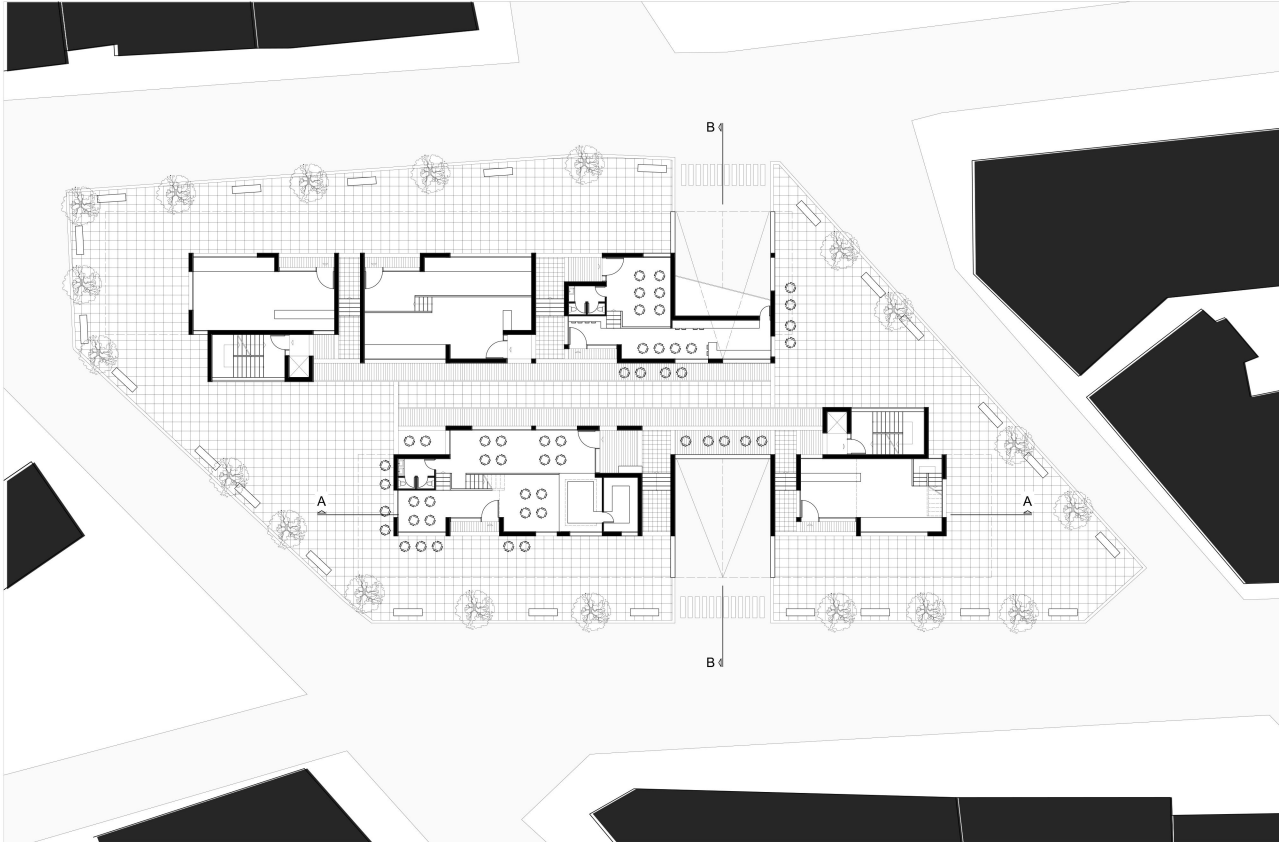


ΔΙΑΓΡΑΜΜΑ ΟΓΚΟΠΛΑΣΙΑΣ

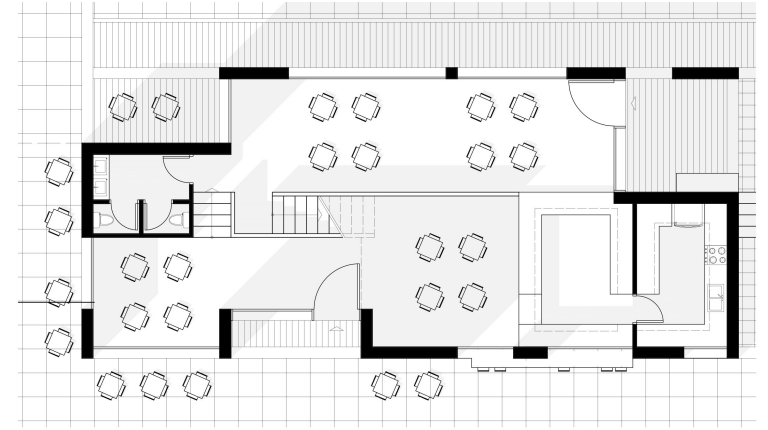
ΔΙΑΓΡΑΜΜΑ ΧΡΗΣΕΩΝ



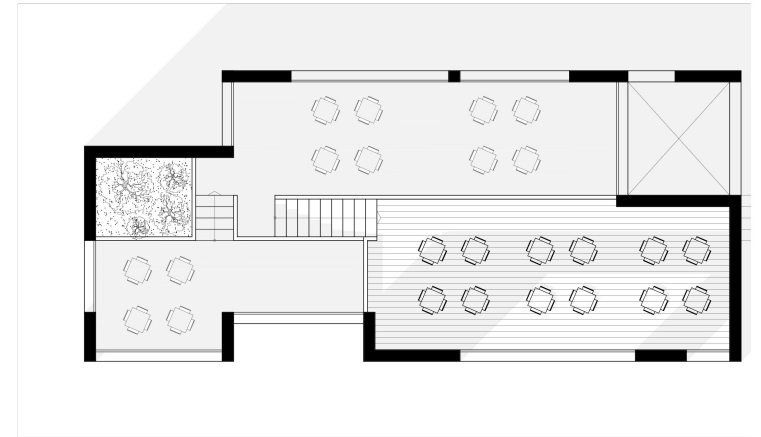
ΚΤΗΡΙΟ ΣΤΑΘΜΕΥΣΗΣ



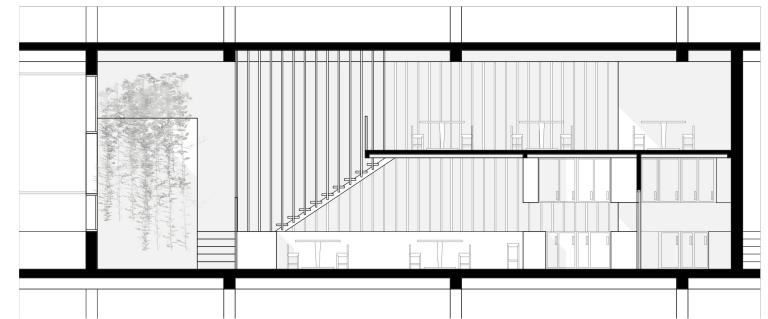
ΚΑΤΟΨΗ ΙΣΟΓΕΙΟΥ



ΚΑΤΟΨΗ Α ΕΠΙΠΕΔΟΥ



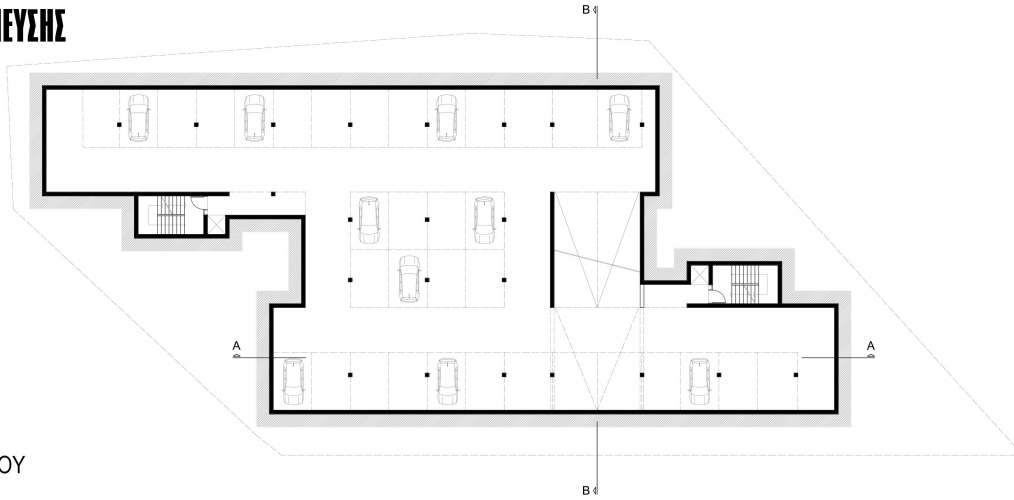
ΚΑΤΟΨΗ Β ΕΠΙΠΕΔΟΥ



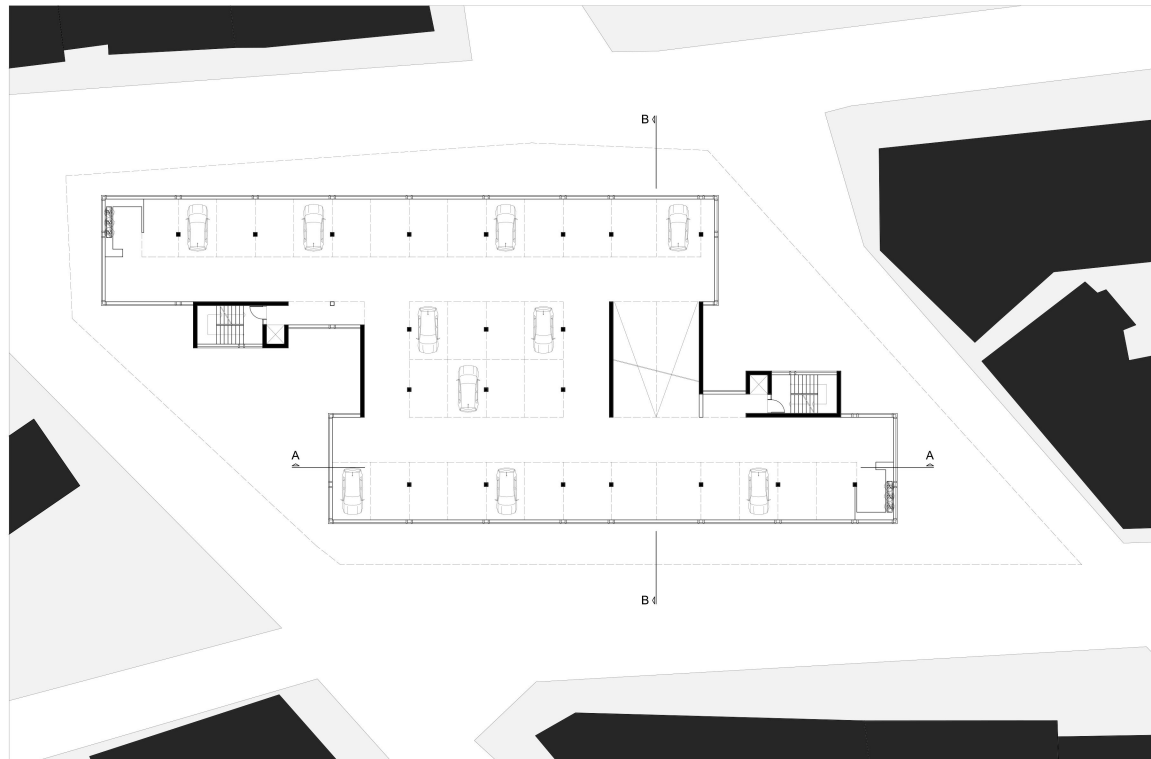
ΛΕΠΤΟΜΕΡΕΙΑ ΙΣΟΓΕΙΟΥ

ΤΟΜΗ

ΚΤΗΡΙΟ ΣΤΑΘΜΕΥΣΗΣ



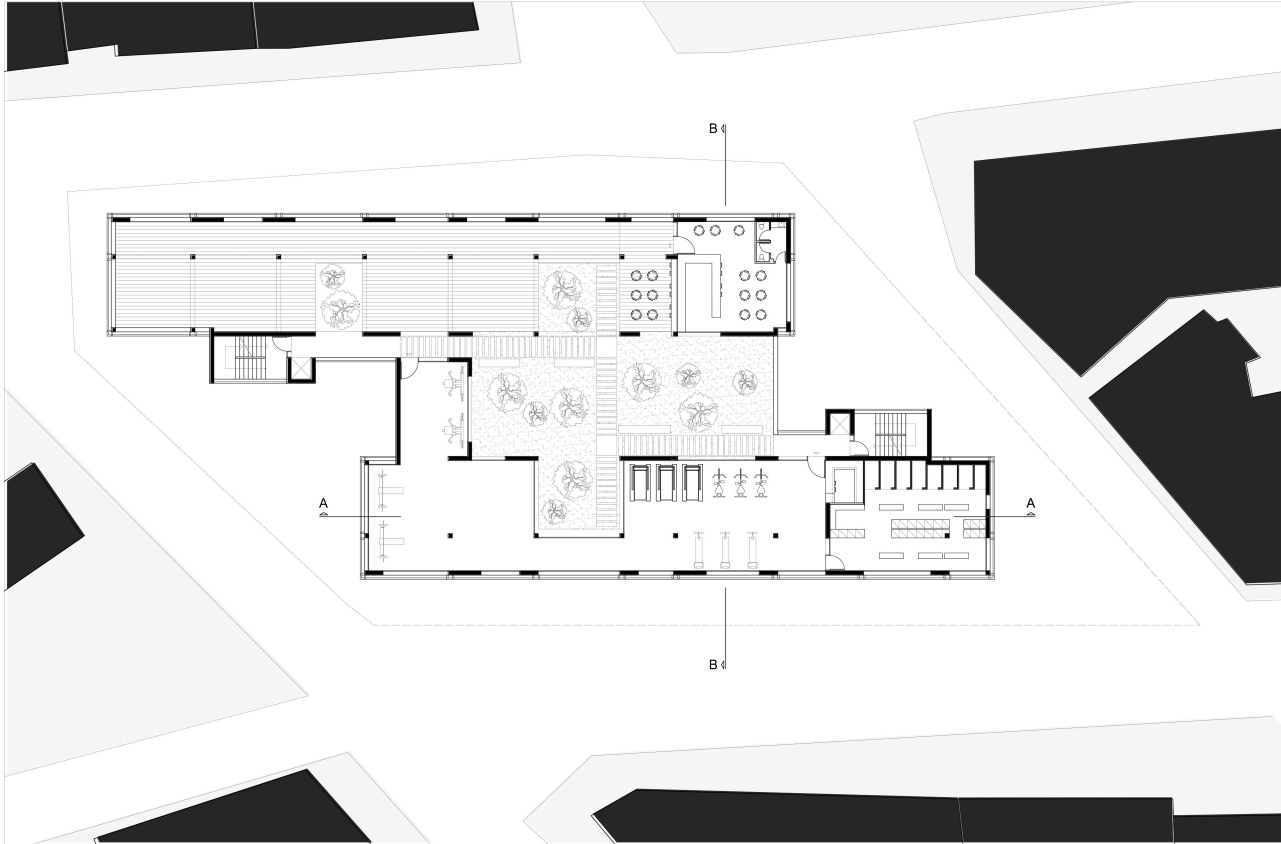
ΚΑΤΟΨΗ ΥΠΟΓΕΙΟΥ



ΚΑΤΟΨΗ ΟΡΟΦΟΥ



ΚΤΗΡΙΟ ΣΤΑΘΜΕΥΣΗΣ

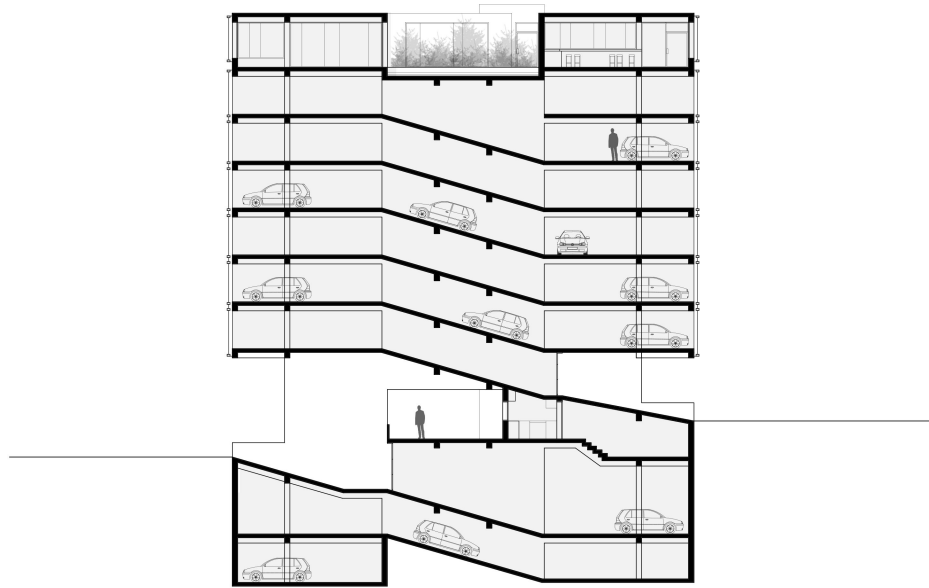


ΚΑΤΟΨΗ ΔΩΜΑΤΟΣ

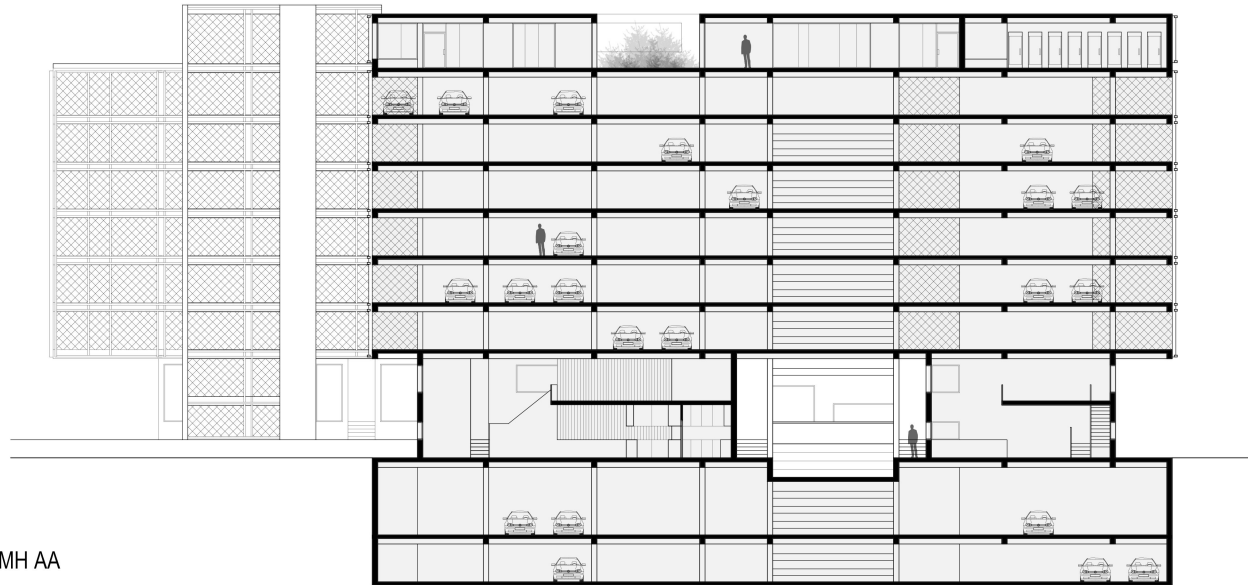


ΚΤΗΡΙΟ ΣΤΑΘΜΕΥΣΗΣ

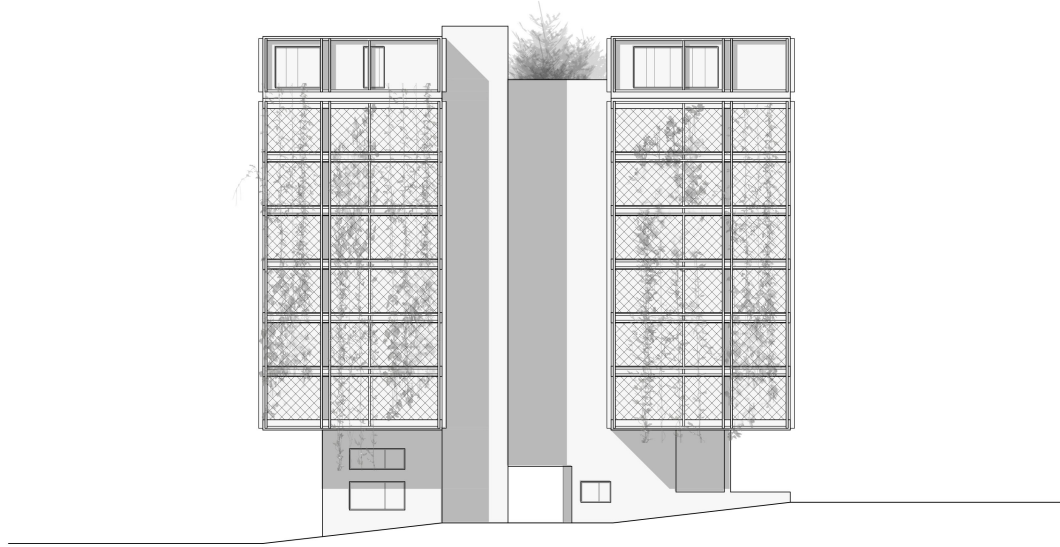
ΤΟΜΗ ΒΒ



ΤΟΜΗ ΑΑ



ΚΤΗΡΙΟ ΣΤΑΘΜΕΥΣΗΣ

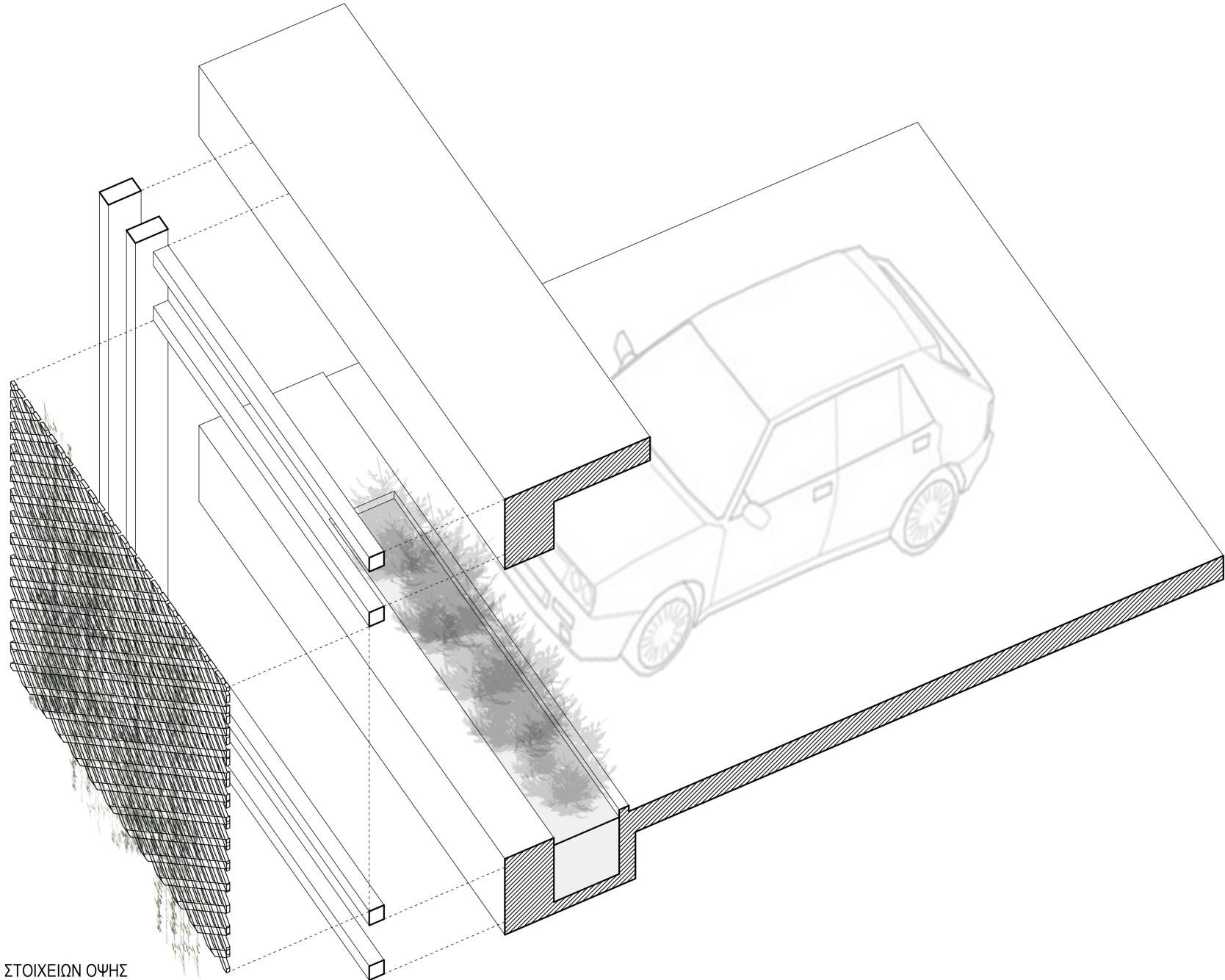


ΒΟΡΕΙΑ ΟΨΗ



ΑΝΑΤΟΛΙΚΗ ΟΨΗ

ΚΤΗΡΙΟ ΣΤΑΘΜΕΥΣΗΣ



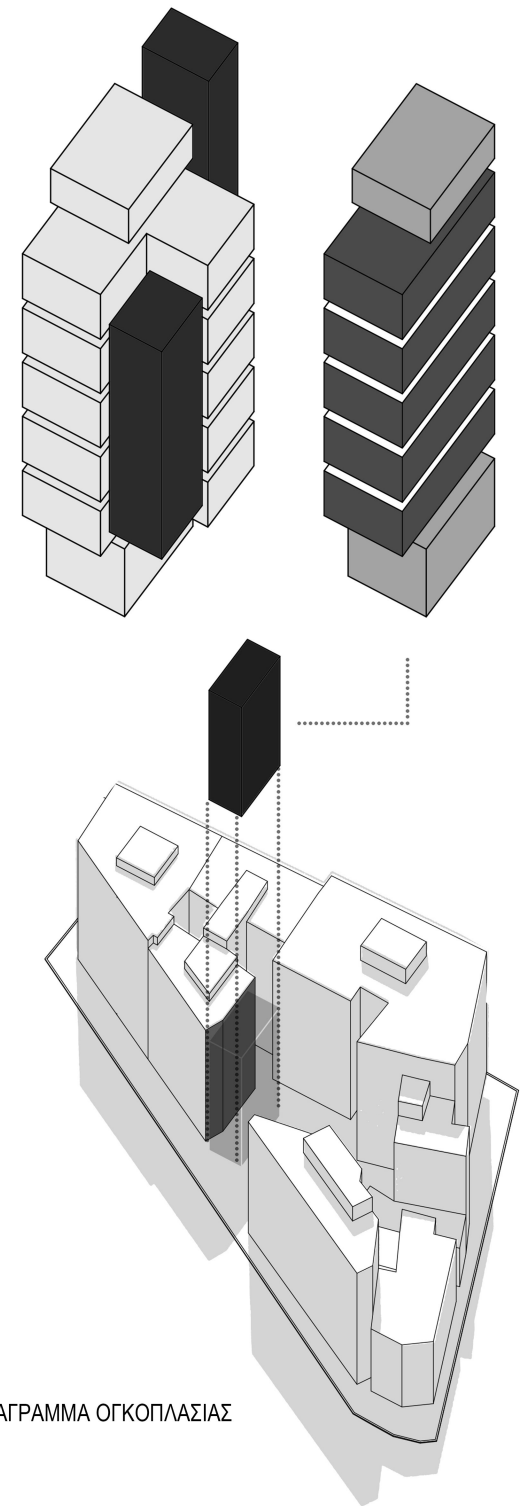
ΑΞΟΝΟΜΕΤΡΙΚΟ ΣΤΟΙΧΕΙΩΝ ΟΨΗΣ

ΠΑΠΑΝΔΡΕΟΥ 4



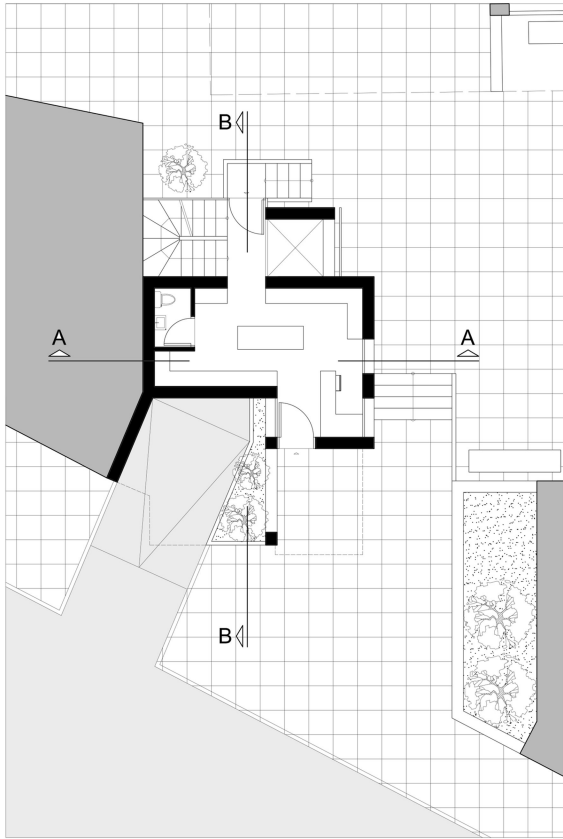
ΤΟΠΟΓΡΑΦΙΚΟ

ΛΕΠΤΟΜΕΡΕΙΑ ΤΟΠΟΓΡΑΦΙΚΟΥ

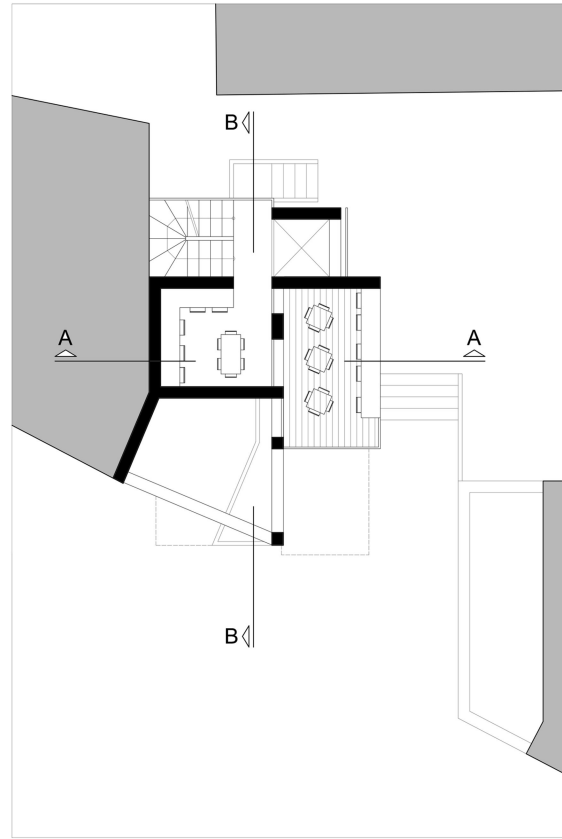


ΔΙΑΓΡΑΜΜΑ ΟΓΚΟΠΛΑΣΙΑΣ

ΠΑΠΑΝΔΡΕΟΥ 4



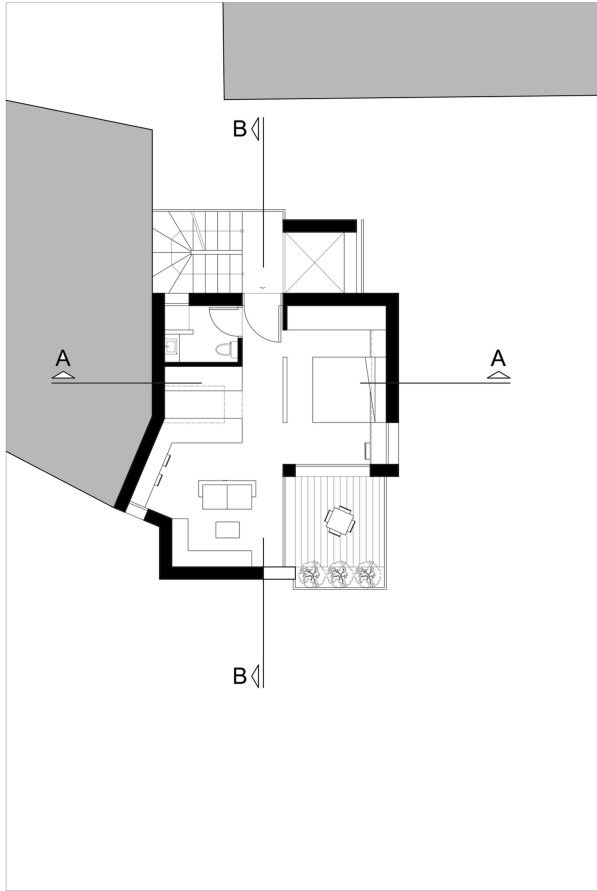
ΚΑΤΟΨΗ ΙΣΟΓΕΙΟΥ



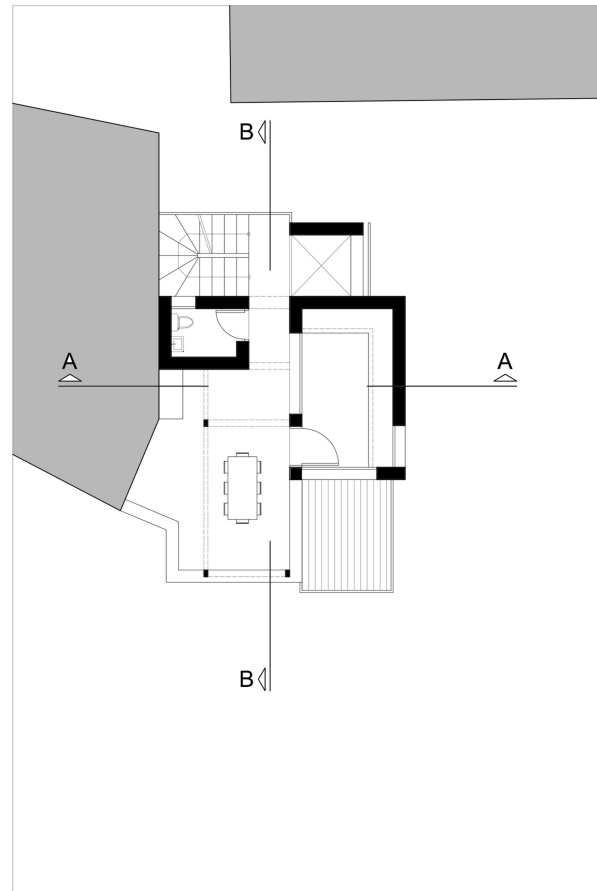
ΚΑΤΟΨΗ Α' ΟΡΟΦΟΥ



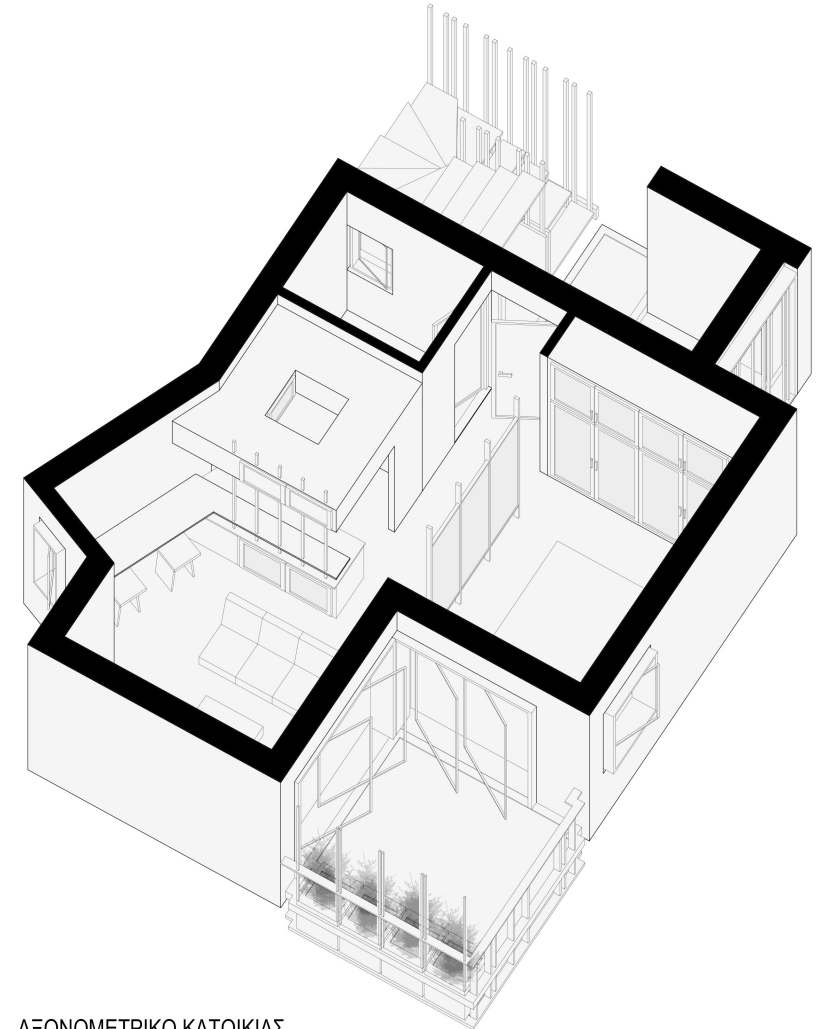
ΠΑΠΑΝΔΡΕΟΥ 4



ΚΑΤΟΨΗ ΟΡΟΦΩΝ

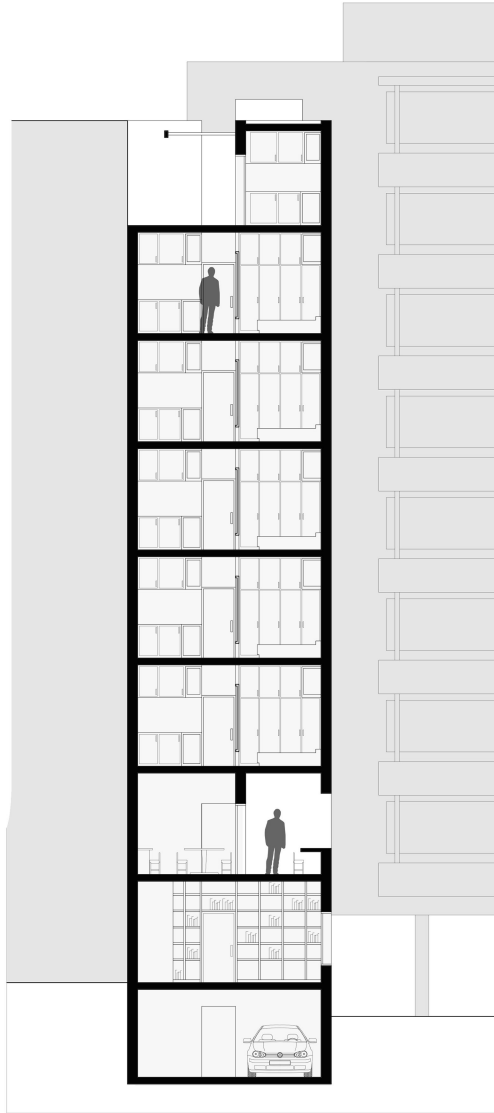


ΚΑΤΟΨΗ ΔΩΜΑΤΟΣ

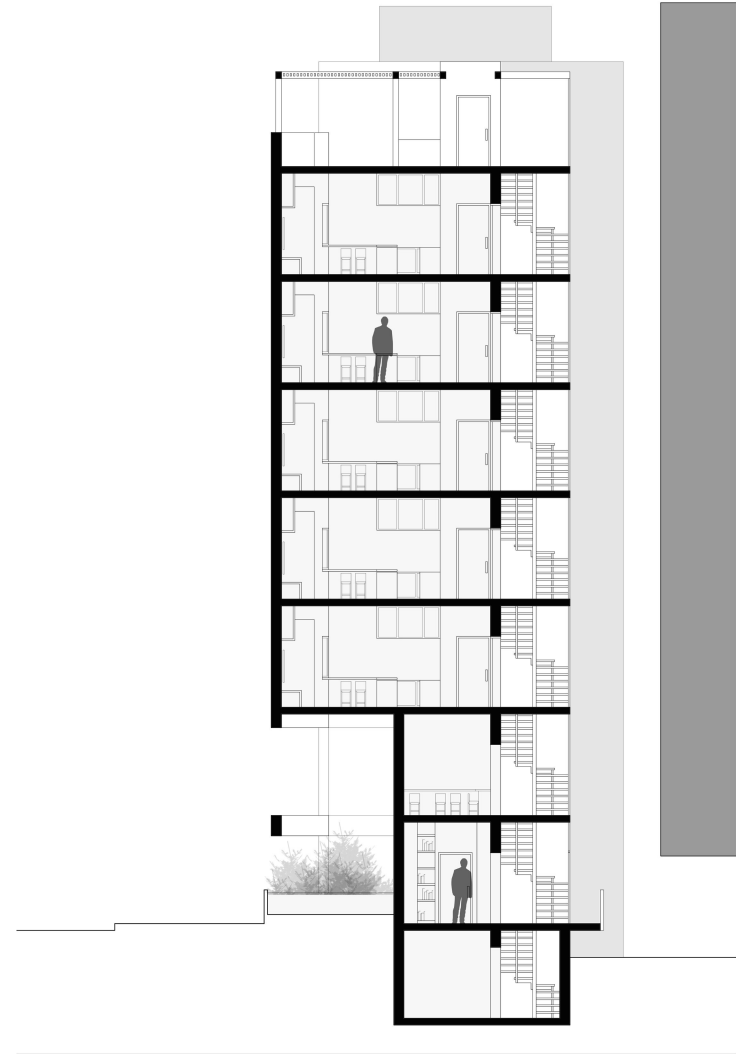


ΑΞΟΝΟΜΕΤΡΙΚΟ ΚΑΤΟΙΚΙΑΣ

ΠΑΠΑΝΔΡΕΟΥ 4

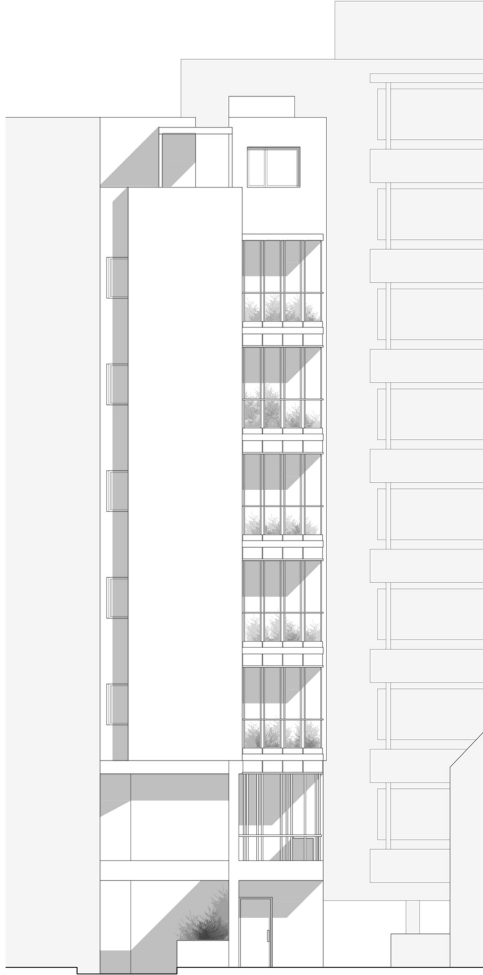


ΤΟΜΗ ΑΑ

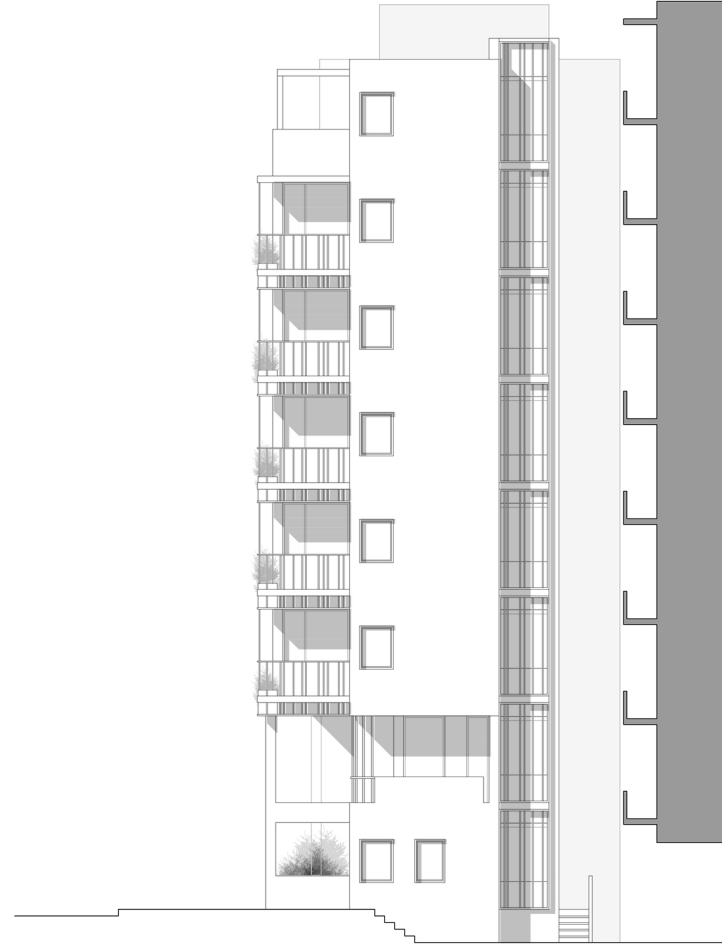


ΤΟΜΗ ΒΒ

ΠΑΠΑΝΔΡΕΟΥ 4

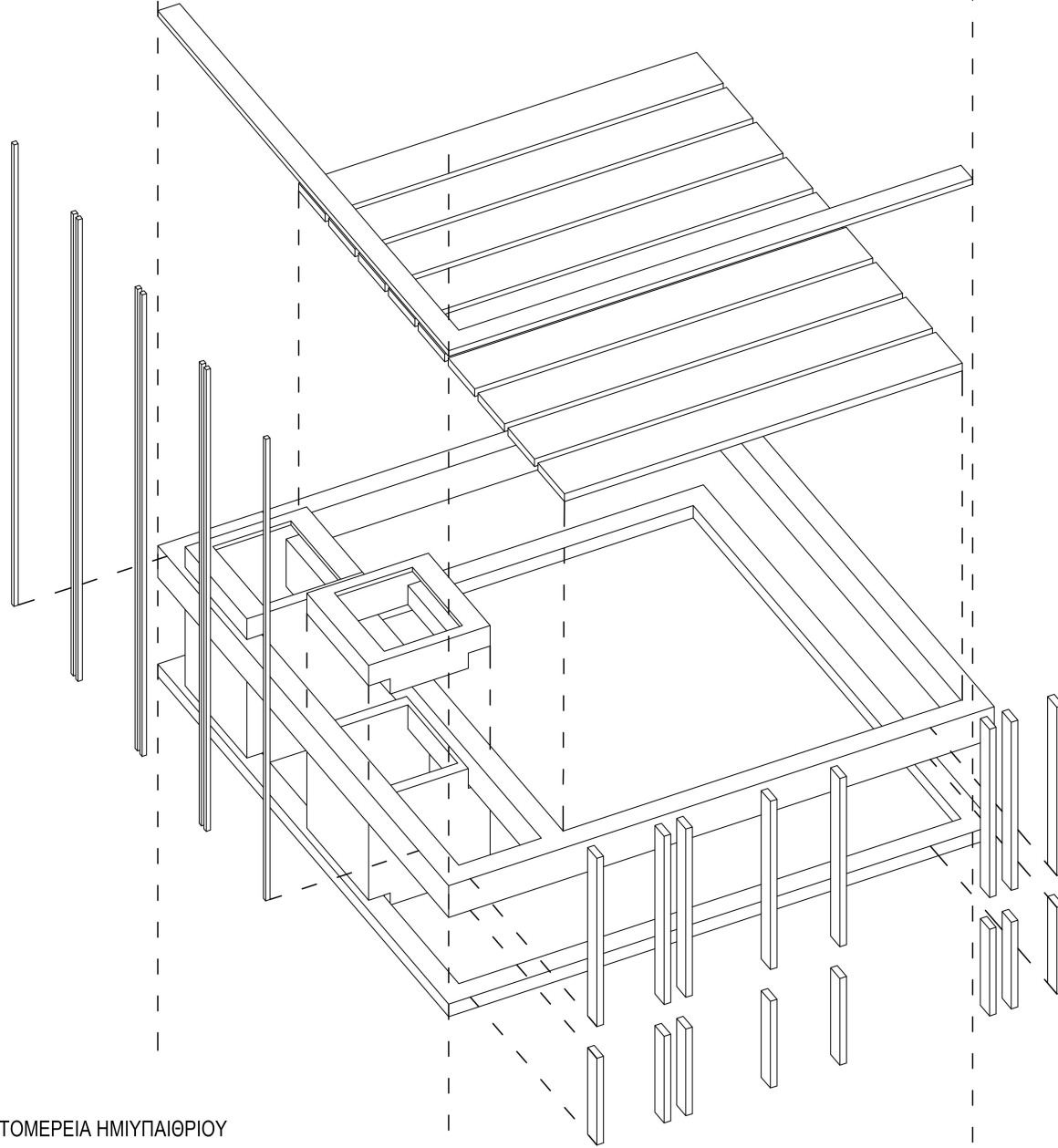


ΒΟΡΕΙΑ ΟΨΗ



ΔΥΤΙΚΗ ΟΨΗ

ΠΑΠΑΝΔΡΕΟΥ 4



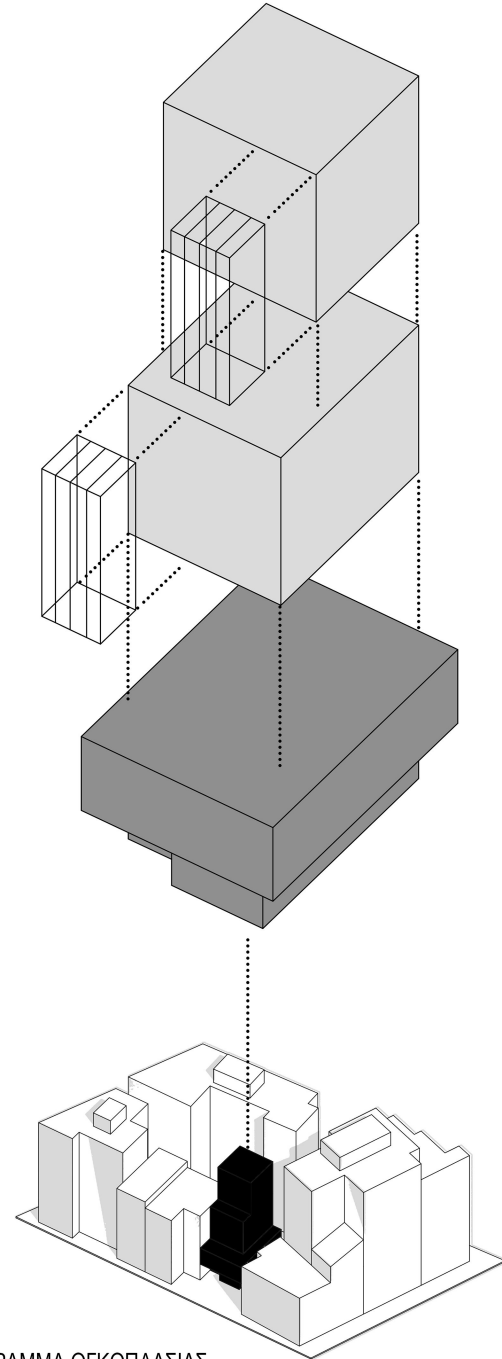
ΛΕΠΤΟΜΕΡΕΙΑ ΗΜΙΥΠΑΘΡΙΟΥ

ΑΓΚΥΡΑΣ 9



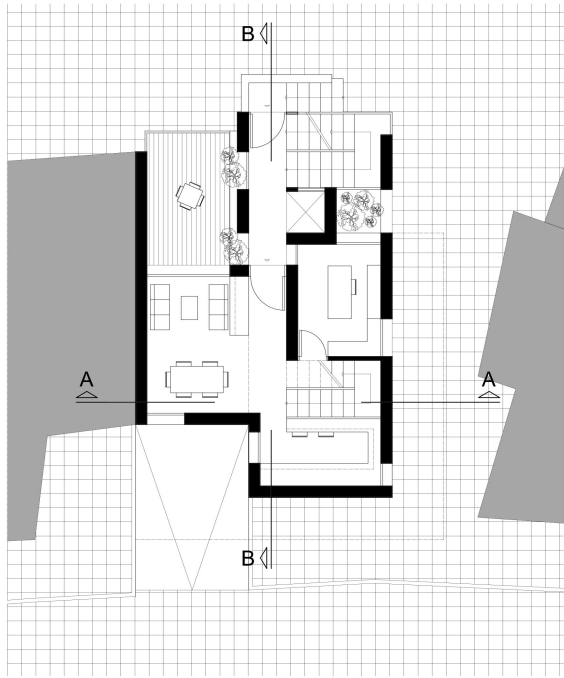
ΤΟΠΟΓΡΑΦΙΚΟ

ΛΕΠΤΟΜΕΡΕΙΑ ΤΟΠΟΓΡΑΦΙΚΟΥ

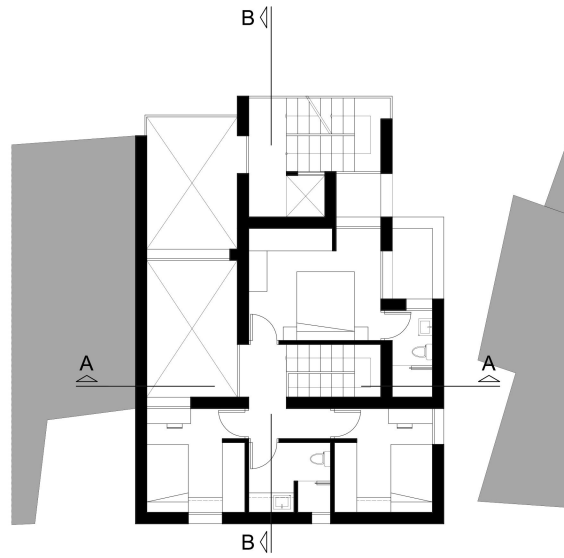


ΔΙΑΓΡΑΜΜΑ ΟΓΚΟΠΛΑΣΙΑΣ

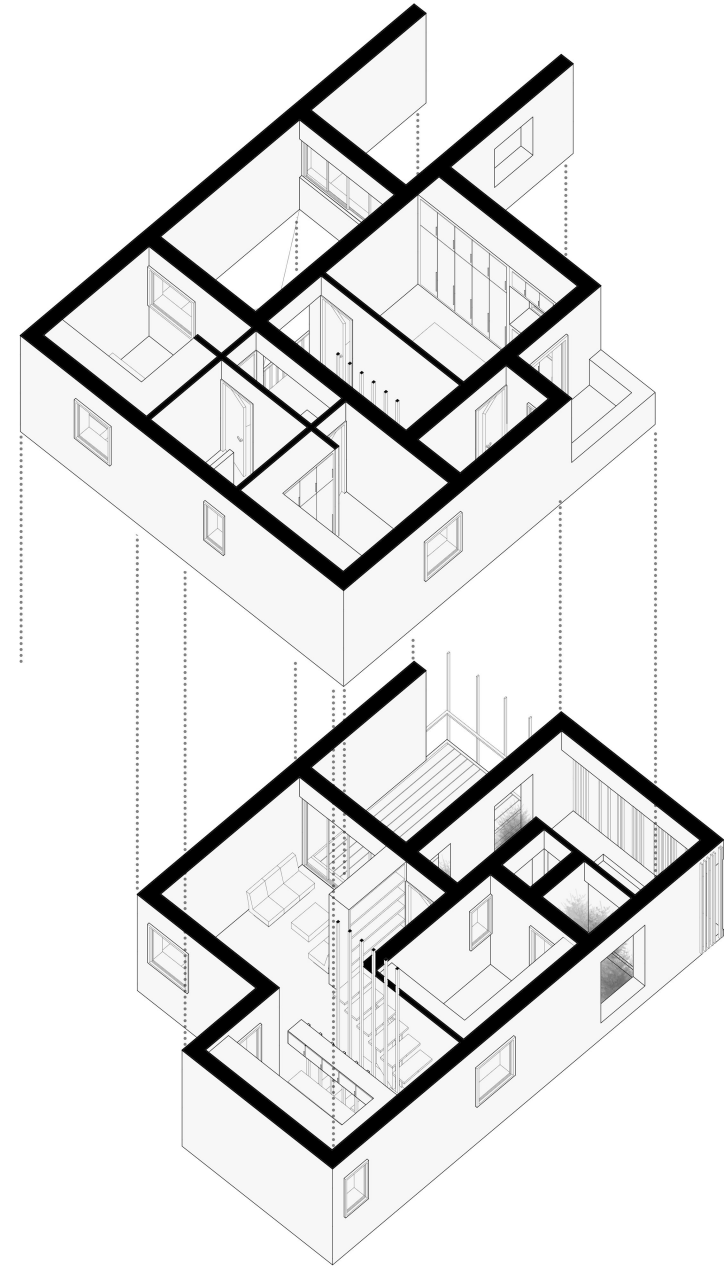
ΑΓΚΥΡΑΣ 9



ΚΑΤΟΨΗ ΙΣΟΓΕΙΟΥ

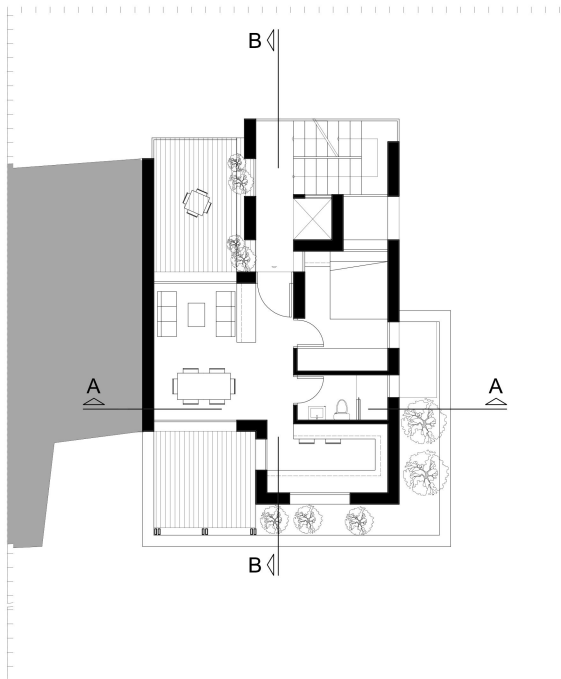


ΚΑΤΟΨΗ Α ΟΡΟΦΟΥ

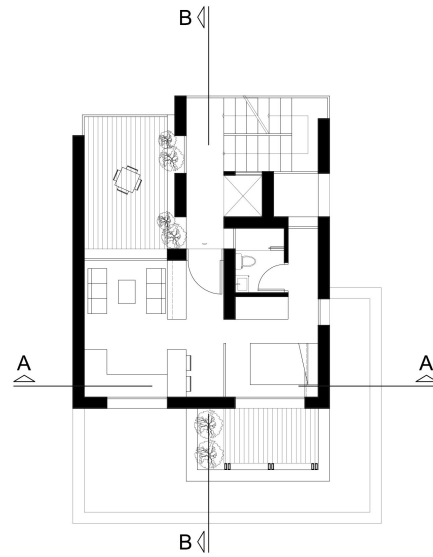


ΑΞΟΝΟΜΕΤΡΙΚΟ ΚΑΤΟΙΚΙΑΣ

ΑΓΚΥΡΑΣ 9



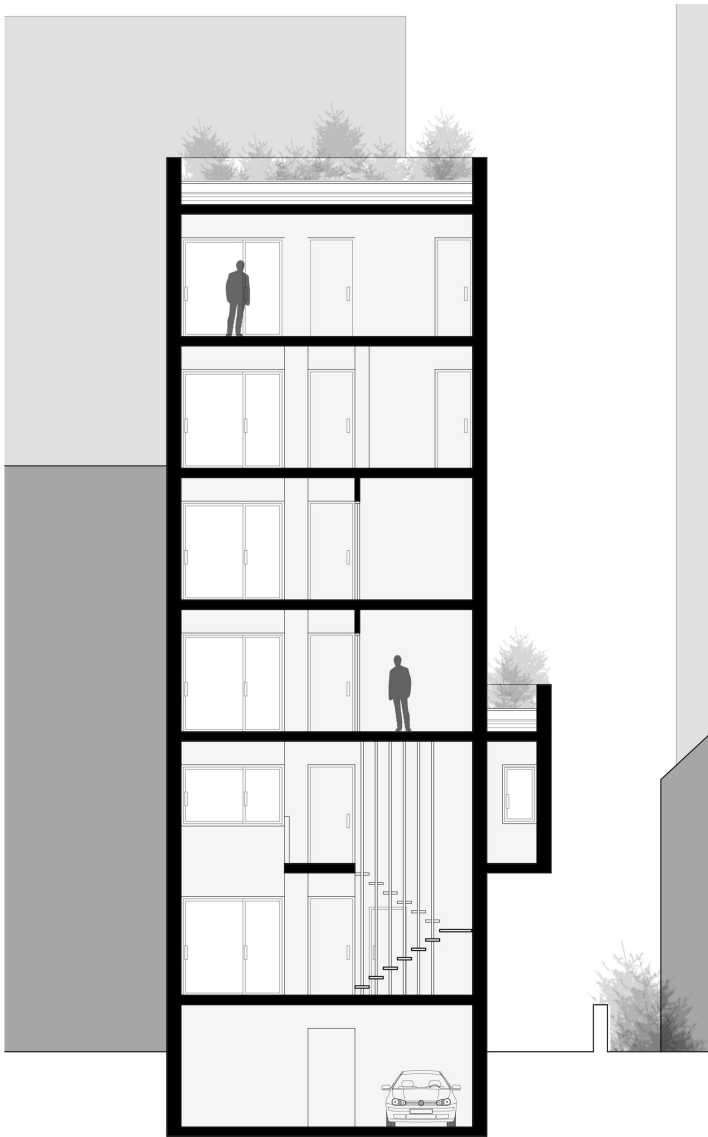
ΚΑΤΟΨΗ Β&Γ ΟΡΟΦΟΥ



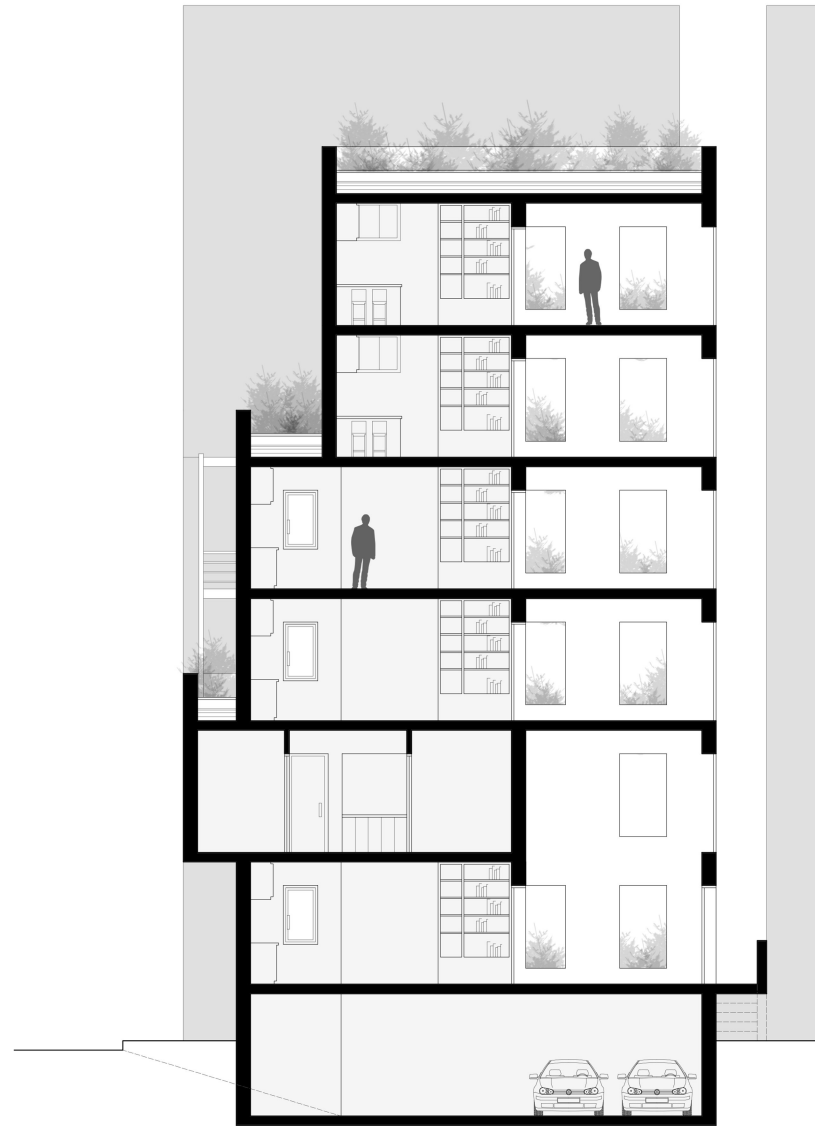
ΚΑΤΟΨΗ Δ&Ε ΟΡΟΦΟΥ



ΑΓΚΥΡΑΣ 9

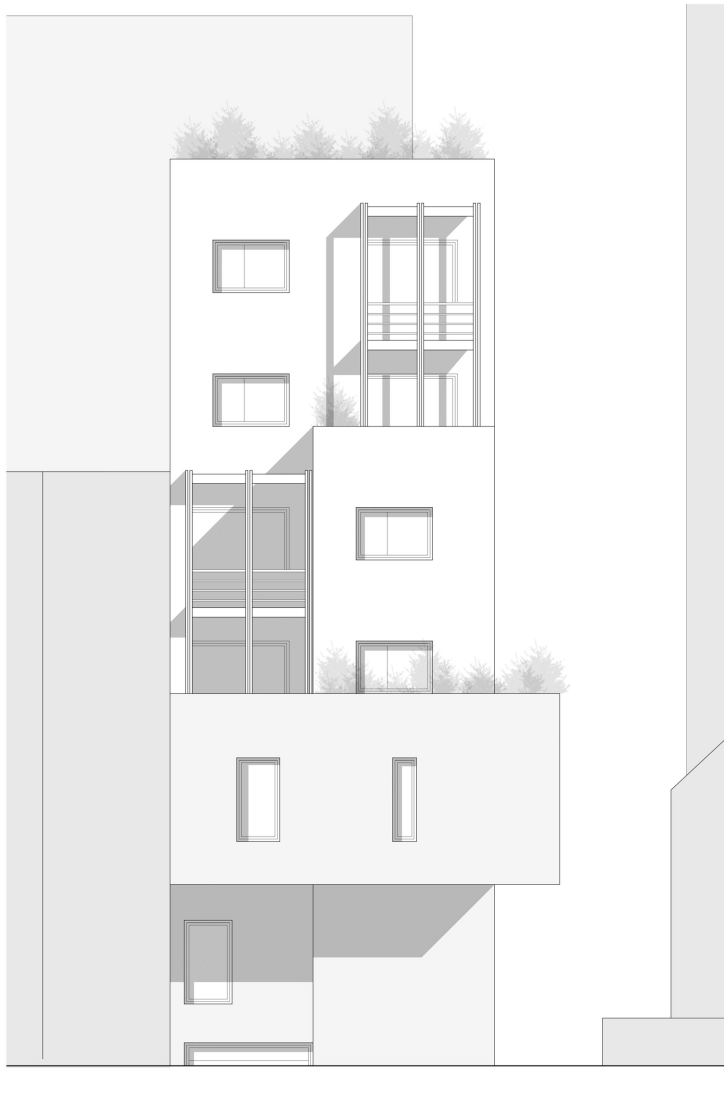


ΤΟΜΗ ΑΑ

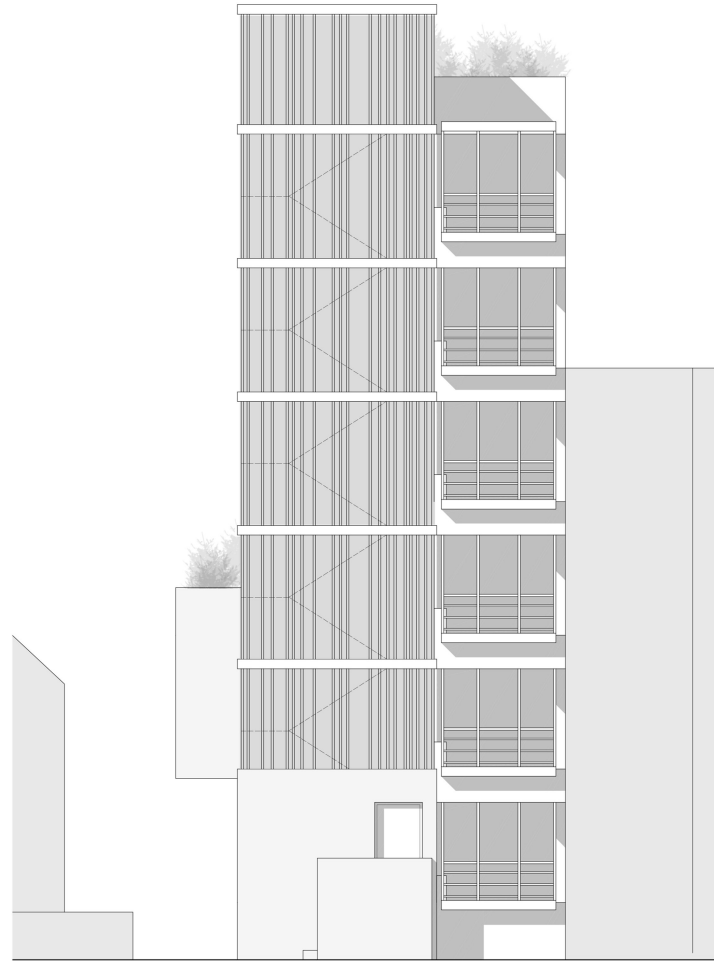


ΤΟΜΗ ΒΒ

ΑΓΚΥΡΑΣ 9

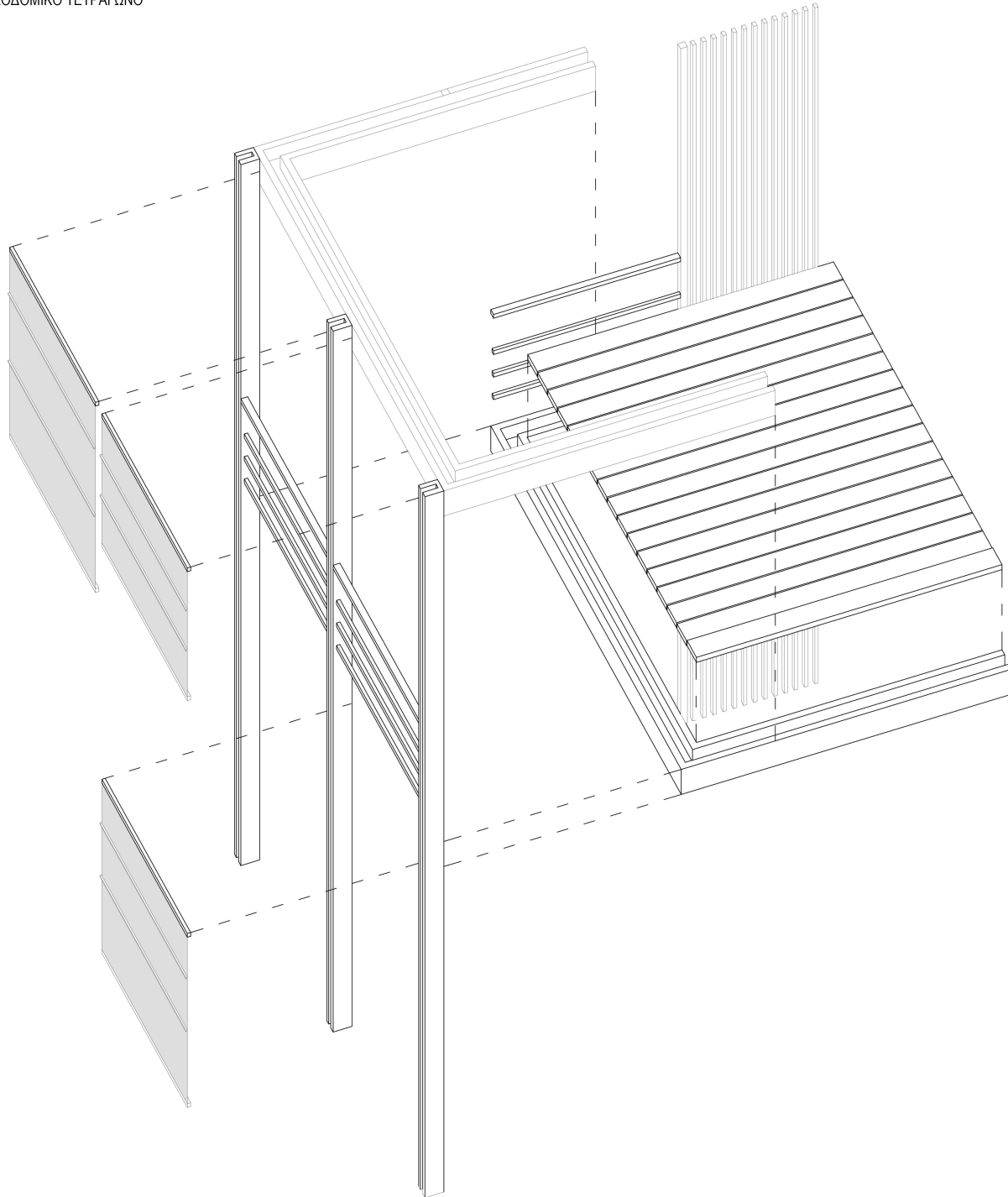


ΝΟΤΙΟΔΥΤΙΚΗ ΟΨΗ



ΒΟΡΕΙΟΑΝΑΤΟΛΙΚΗ ΟΨΗ

ΑΓΚΥΡΑΣ 9

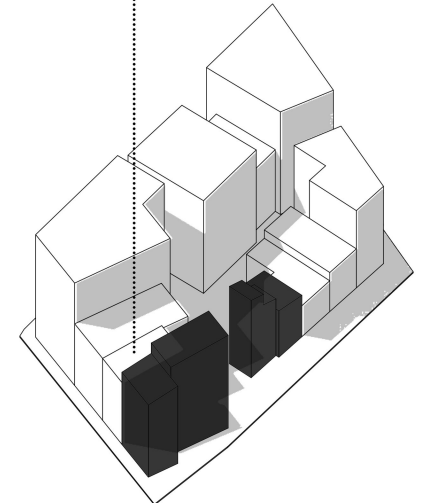
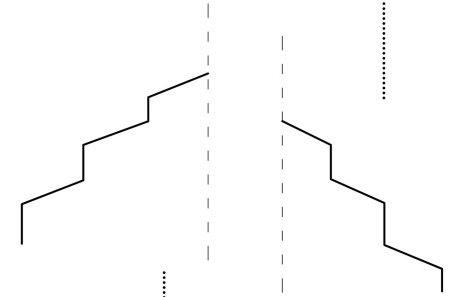
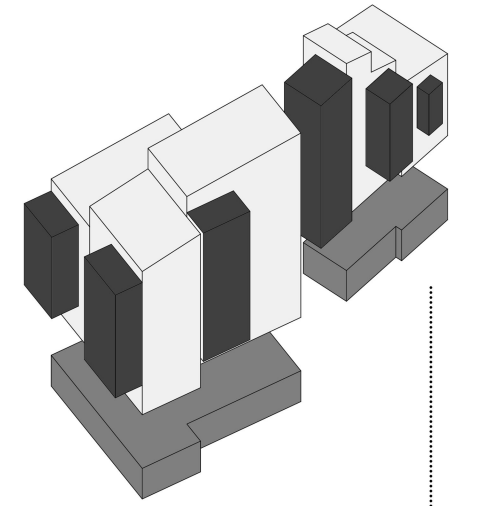


ΑΞΟΝΟΜΕΤΡΙΚΟ ΗΜΙΥΠΑΙΘΡΙΟΥ ΧΩΡΟΥ

ΑΓΚΥΡΑΣ 10

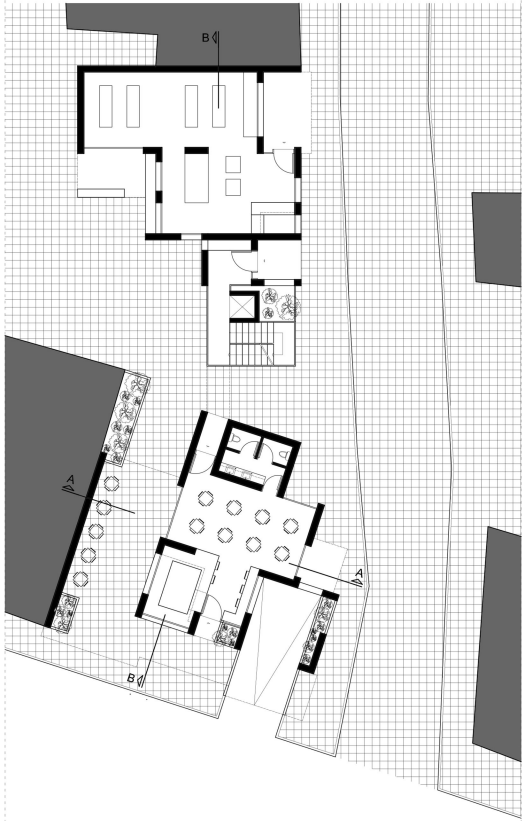


ΤΟΠΟΓΡΑΦΙΚΟ

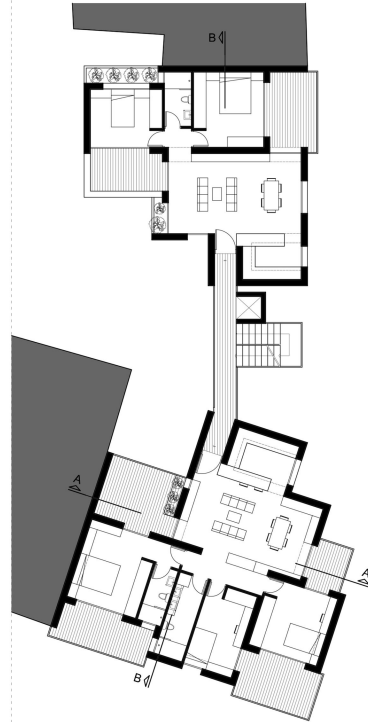


ΔΙΑΓΡΑΜΜΑ ΟΓΚΟΠΛΑΣΙΑΣ

ΑΓΚΥΡΑΣ 10



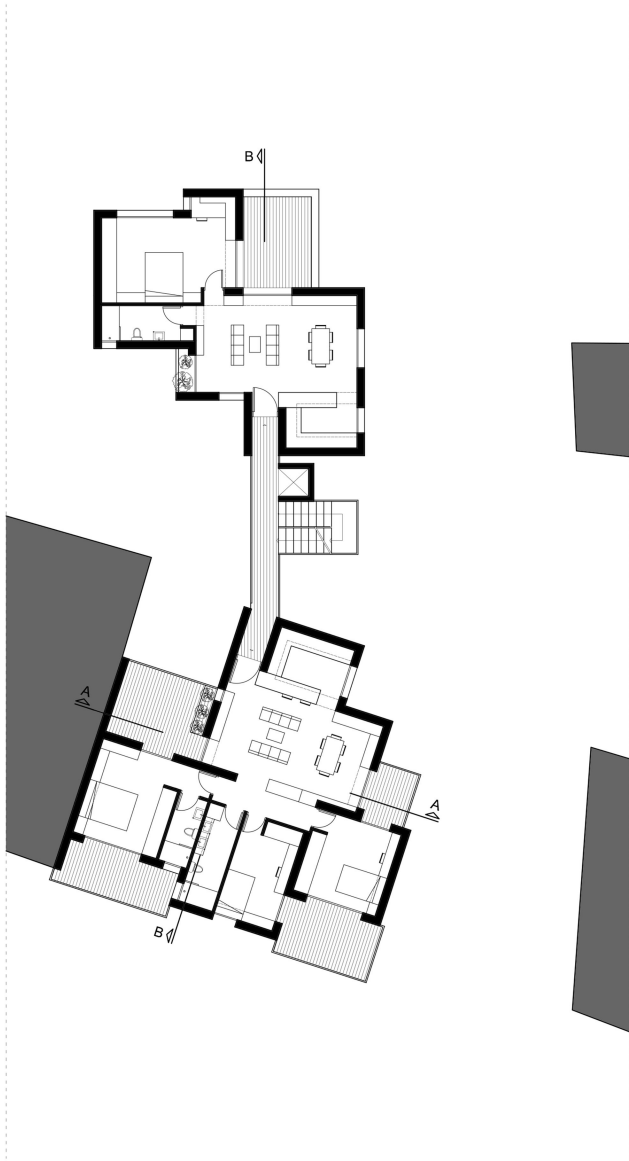
ΚΑΤΟΨΗ ΙΣΟΓΕΙΟΥ



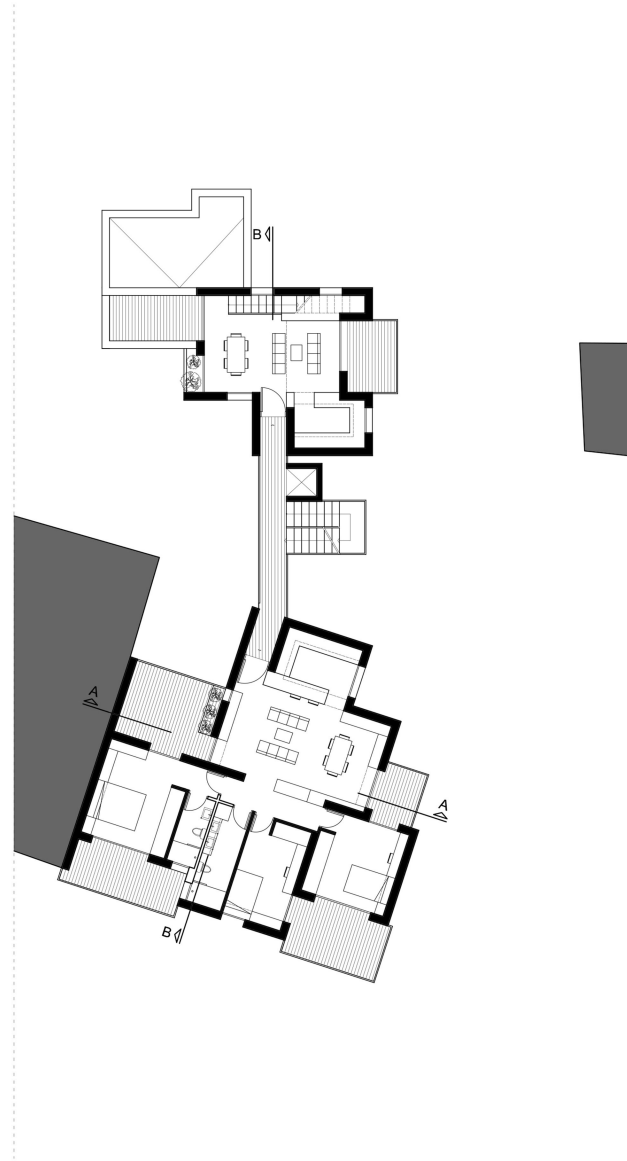
ΚΑΤΟΨΗ Α ΟΡΟΦΟΥ



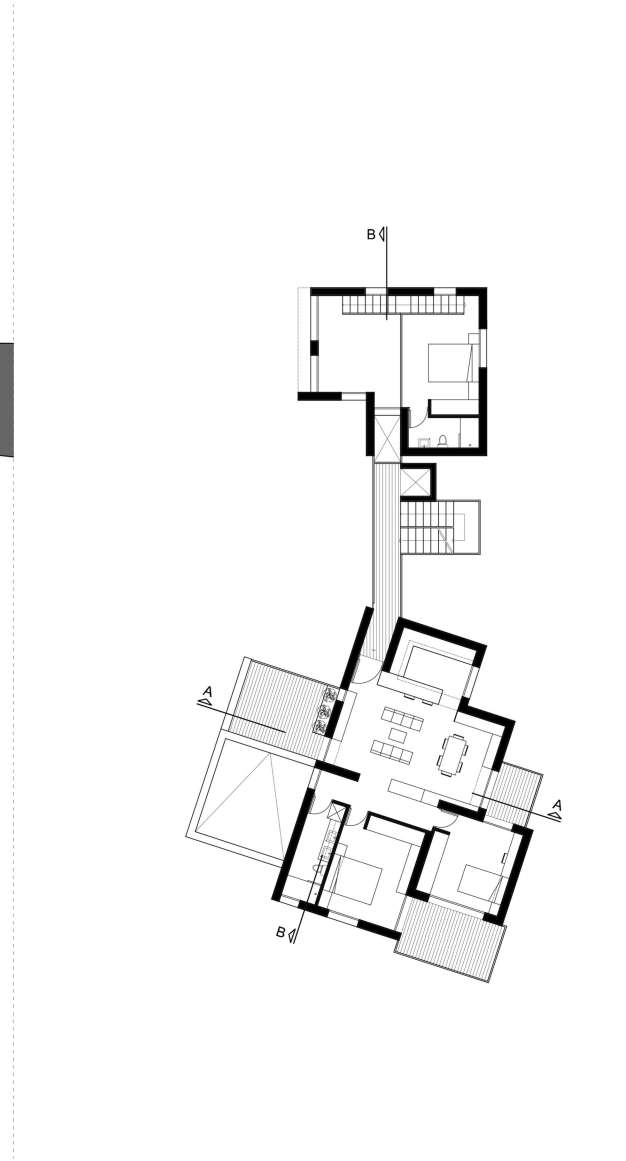
ΑΓΚΥΡΑΣ 10



ΚΑΤΟΨΗ Β ΟΡΟΦΟΥ

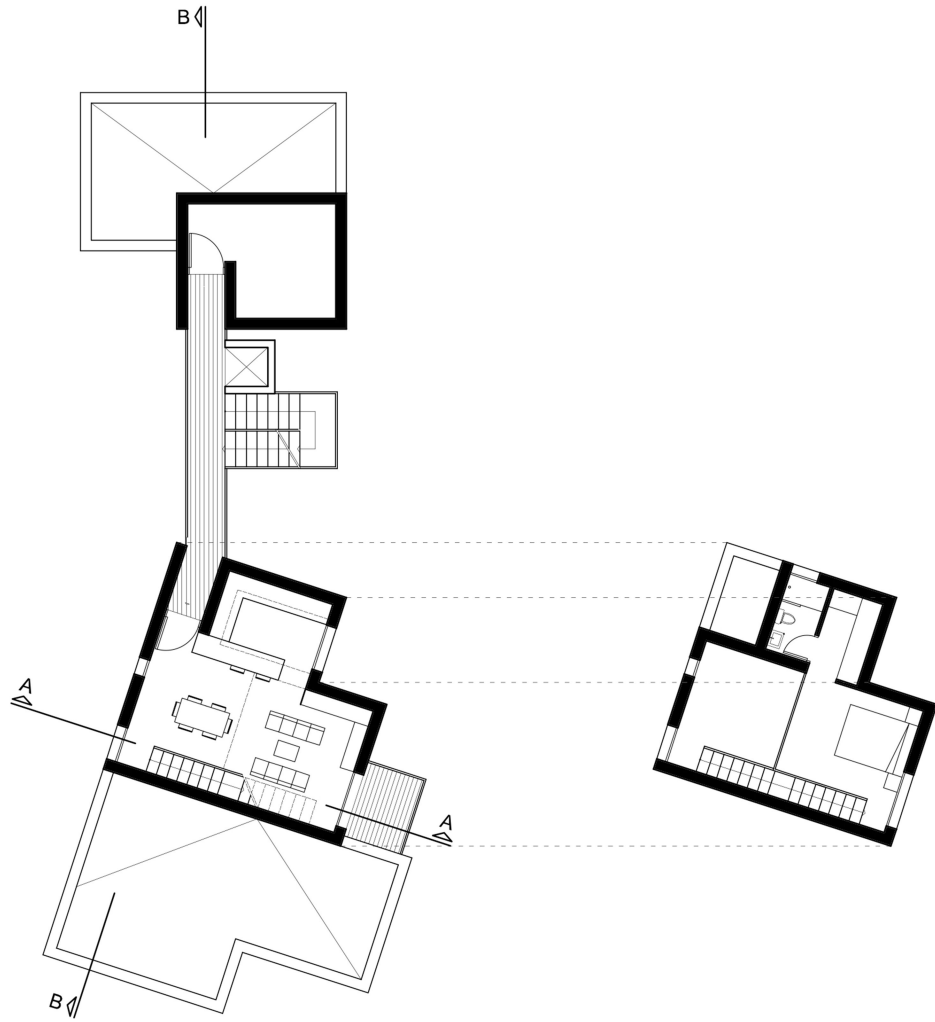


ΚΑΤΟΨΗ Γ ΟΡΟΦΟΥ



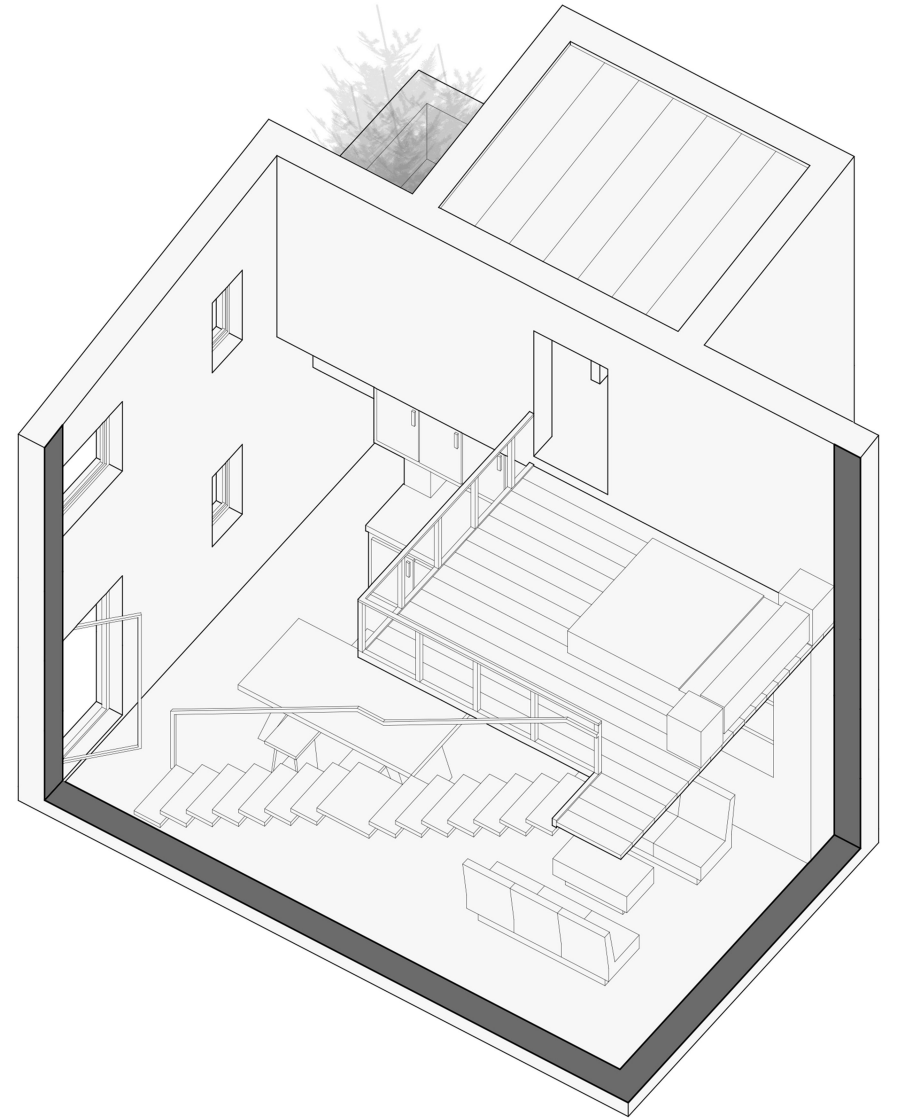
ΚΑΤΟΨΗ Δ ΟΡΟΦΟΥ

ΑΓΚΥΡΑΣ 10



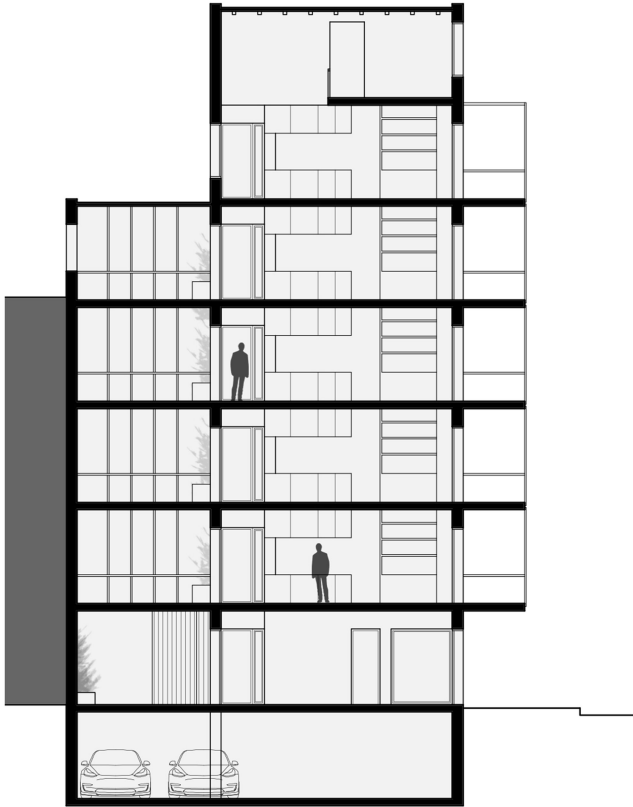
ΚΑΤΟΨΗ Ε ΟΡΟΦΟΥ

ΚΑΤΟΨΗ ΣΤ ΟΡΟΦΟΥ

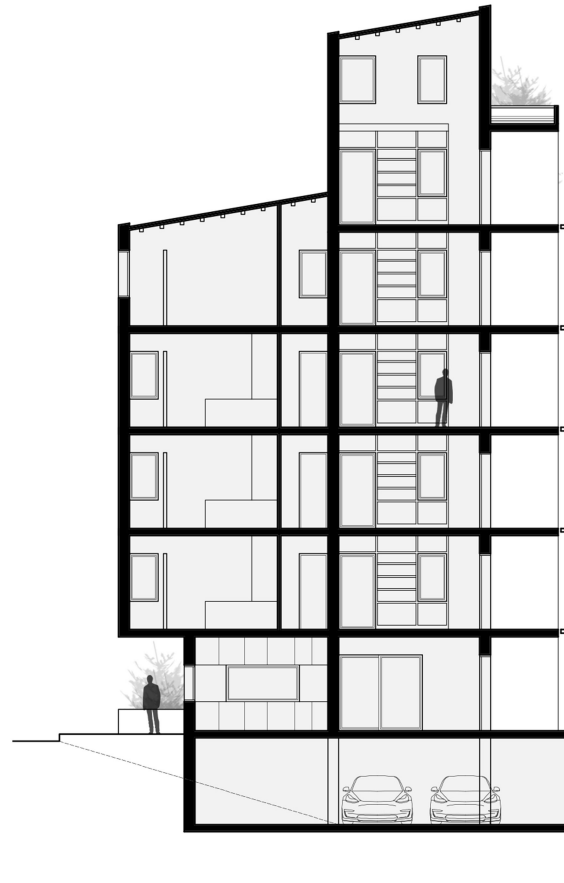


ΑΞΟΝΟΜΕΤΡΙΚΟ ΚΑΤΟΙΚΙΑΣ

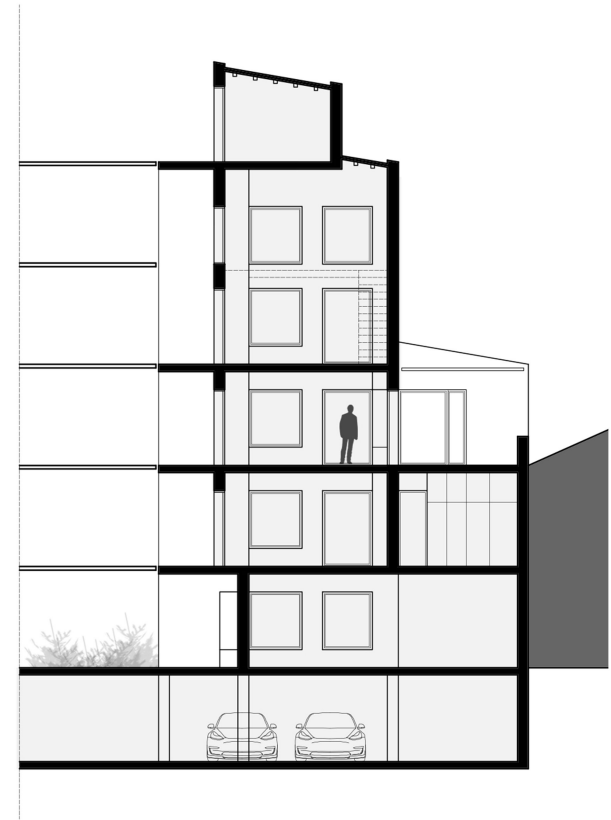
ΑΓΚΥΡΑΣ 10



ΤΟΜΗ ΑΑ



ΤΟΜΗ ΒΒ



ΑΓΚΥΡΑΣ 10

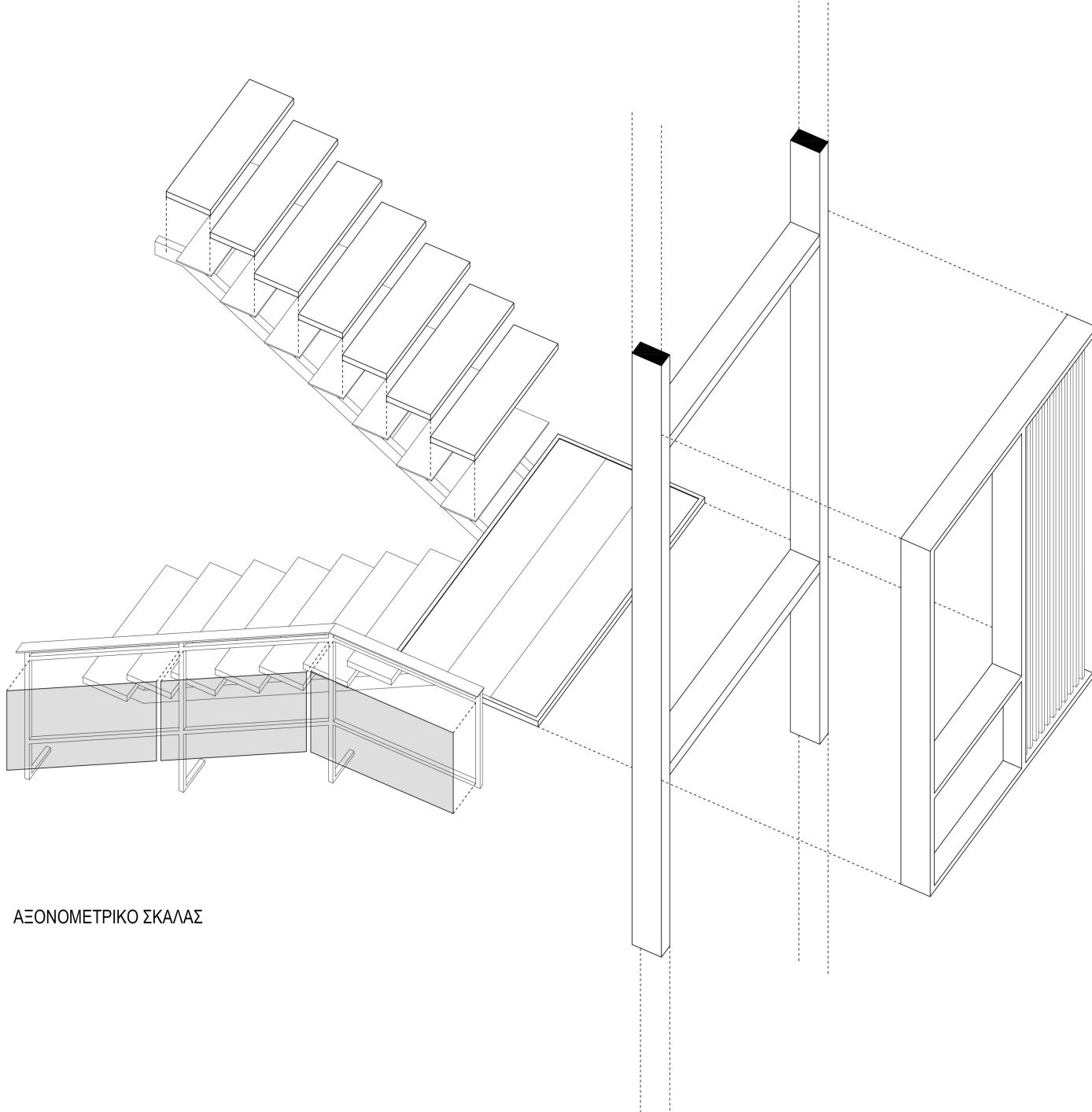


ΝΟΤΙΑ ΟΨΗ



ΑΝΑΤΟΛΙΚΗ ΟΨΗ

ΑΓΚΥΡΑΣ 10



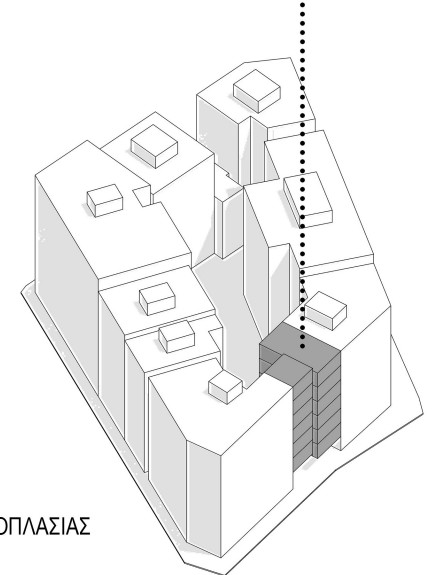
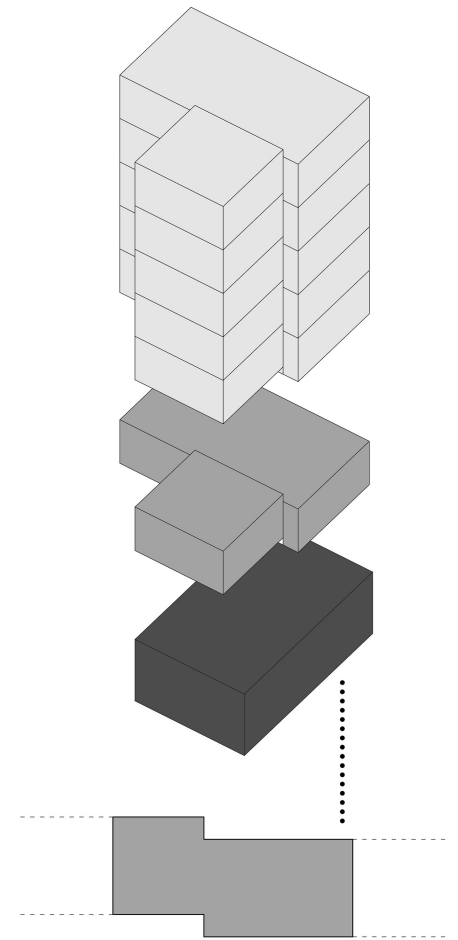
ΑΞΟΝΟΜΕΤΡΙΚΟ ΣΚΑΛΑΣ

ΚΩΝΣΤΑΝΤΙΛΙΕΡΗ 31



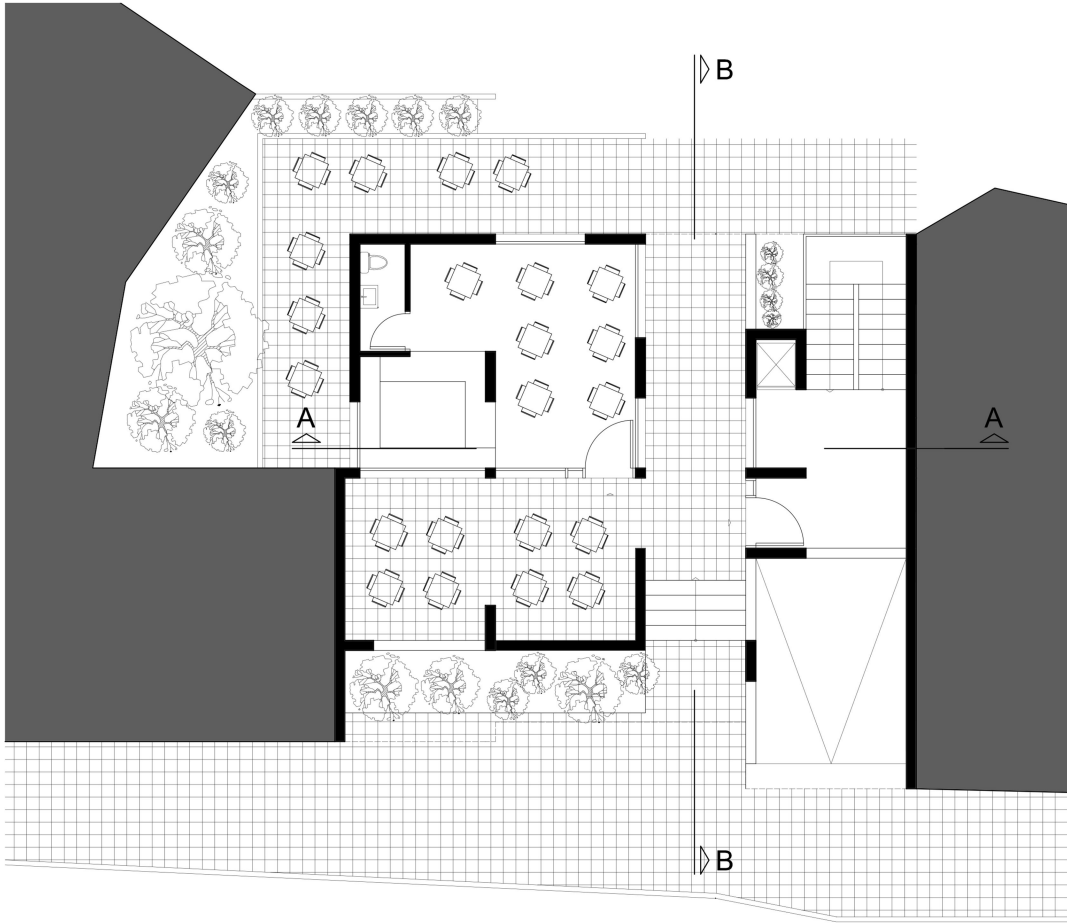
ΛΕΠΤΟΜΕΡΕΙΑ ΤΟΠΟΓΡΑΦΙΚΟΥ

ΤΟΠΟΓΡΑΦΙΚΟ




ΔΙΑΓΡΑΜΜΑ ΟΓΚΟΠΛΑΣΙΑΣ

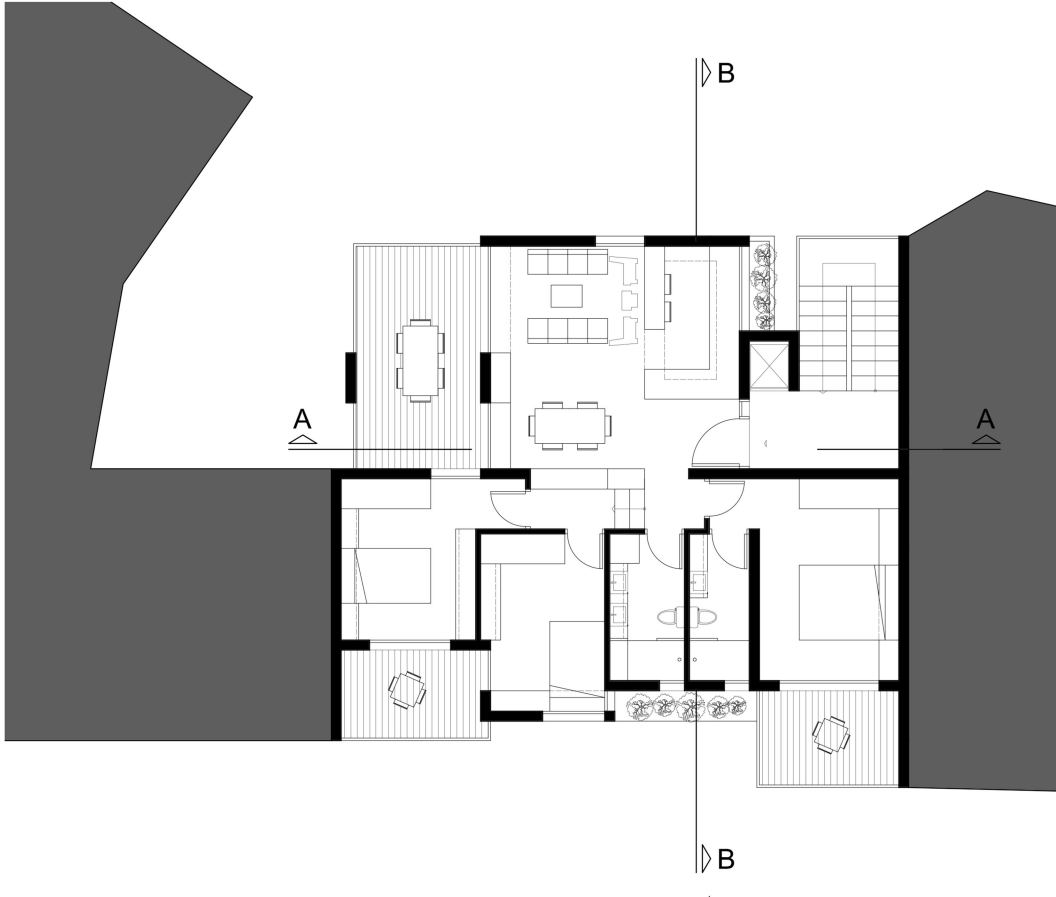
ΚΟΝΣΤΑΝΤΙΛΙΕΡΗ 31



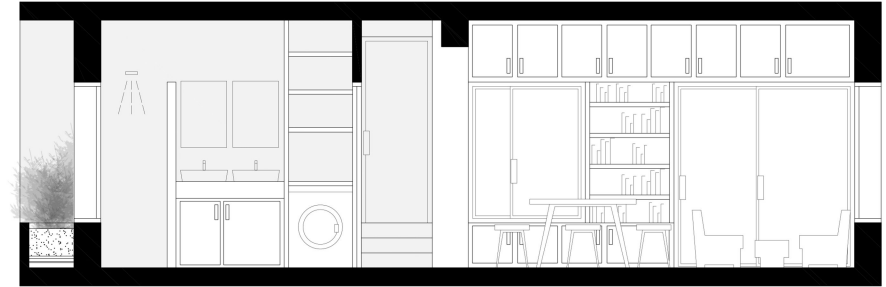
ΚΑΤΟΨΗ ΙΣΟΓΕΙΟΥ



ΚΩΝΣΤΑΝΤΙΛΙΕΡΗ 31




ΚΑΤΟΨΗ ΟΡΟΦΩΝ

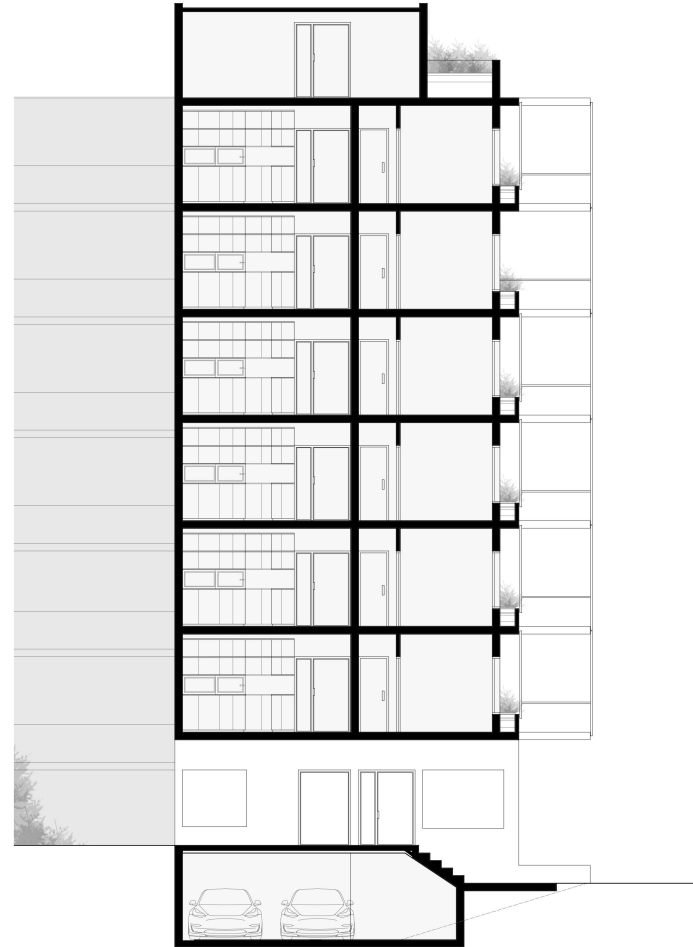


ΤΟΜΕΣ ΚΑΤΟΙΚΙΩΝ

ΚΩΝΣΤΑΝΤΙΛΙΕΡΗ 31

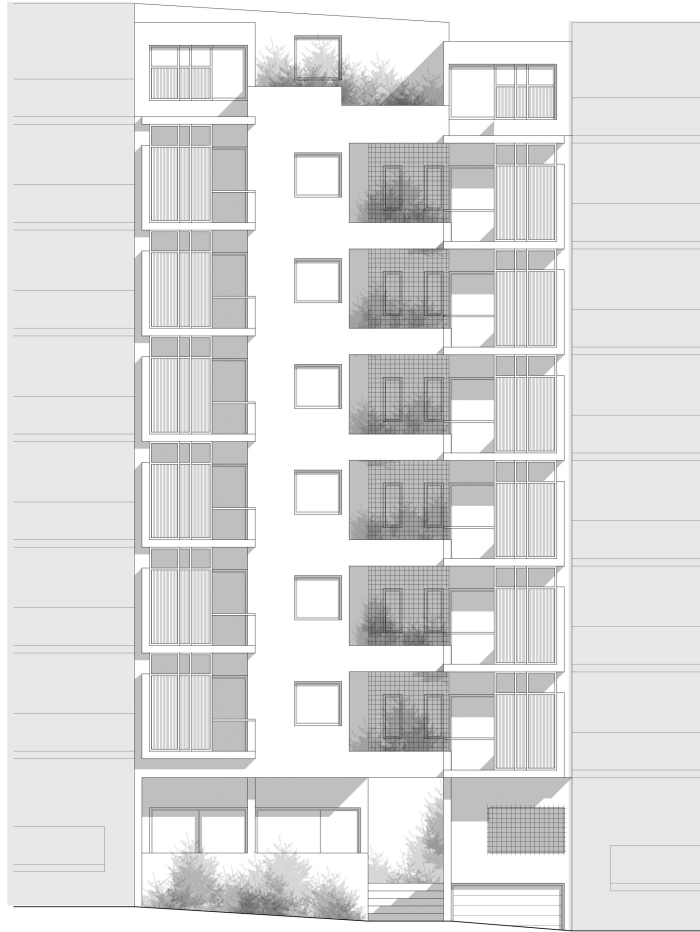


ΤΟΜΗ ΑΑ




ΤΟΜΗ ΒΒ

ΚΟΝΣΤΑΝΤΙΛΙΕΡΗ 31

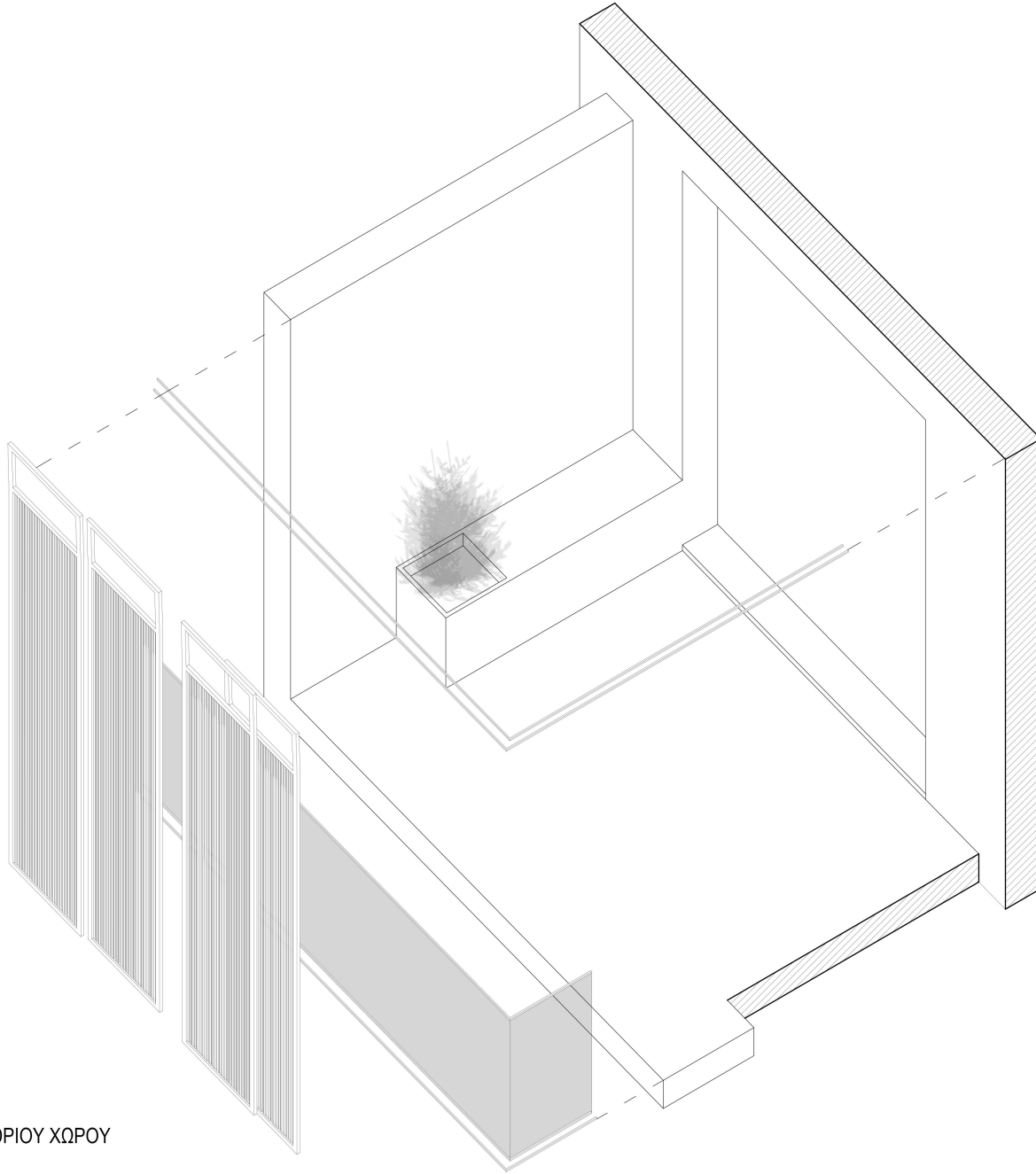


ΝΟΤΙΟΑΝΑΤΟΛΙΚΗ ΟΨΗ



ΒΟΡΕΙΟΔΥΤΙΚΗ ΟΨΗ

ΚΩΝΣΤΑΝΤΙΛΙΕΡΗ 31



ΑΞΟΝΟΜΕΤΡΙΚΟ ΗΜΙΥΠΑΙΘΡΙΟΥ ΧΩΡΟΥ

ΕΠΕΜΒΑΙΝΟΝΤΑΣ ΣΤΟ ΟΙΚΟΔΟΜΙΚΟ ΤΕΤΡΑΓΩΝΟ:

“Συρραφές και πληρώσεις στον αστικό ιστό της περιοχής Αγία Τριάδα στον Βύρωνα Αττικής”

