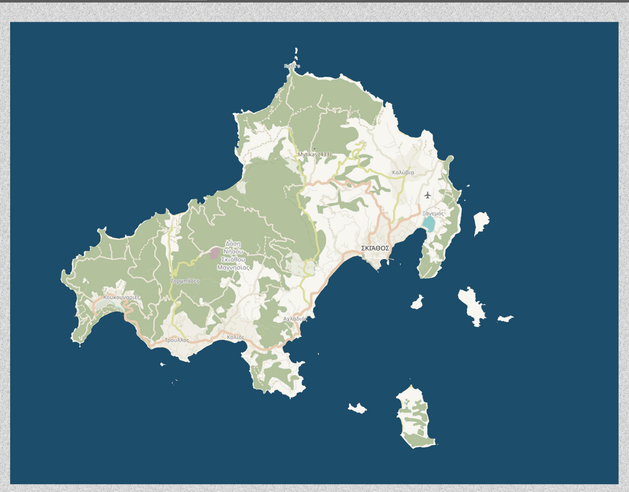

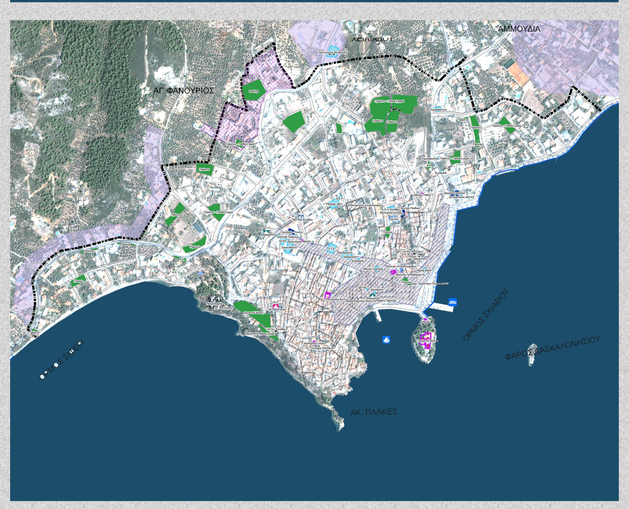

Γενικά στοιχεία

Η Σκιάθος είναι το πιο δυτικό από τα νησιά των βορείων Σποράδων βρίσκεται μεταξύ της Σκοπέλου και του Νομού Μαγνησίας, έχει έκταση 48 τετραγωνικά χιλιόμετρα και περίμετρο 44 χιλιόμετρα. Κατά το μεγαλύτερο μέρος της είναι ορεινή με τις κορυφές των βουνών της να μην ξεπερνούν τα 440 μέτρα. Στο νότιο μέρος του νησιού τοποθετούνται τα διάφορα οικιστικά σύνολα με τις πιο "ήρεμες" ακτές , ενώ στο βόρειο τμήμα επικρατεί ένα πιο "άγριο", φυσικό τοπίο με τις ακτές να κατεβαίνουν απότομα στη θάλασσα. Εκτός από την διάρκεια της βυζαντινής περιόδου κατά την οποία οι Σκιαθίτες έμεναν στο βόρειο τμήμα του νησιού, καθώς τους παρείχε προστασία απ'τις πειρατικές επιδρομές, η πόλη της Σκιάθου βρίσκεται νοτιοανατολικά του νησιού









Ανάλυση κλίμακα 1/2500

Α. ανάγλυφο



Β. χωρικές ενότητες

περιοχή α - Παναγία
περιοχή β - Παπαδιαμάντη
περιοχή γ - Κοτρώνια
περιοχή δ - Ακρόπολη/Γυμνάσιο
περιοχή ε - Δημοτικό

Γ. δομημένο-αδόμητο

Δ. ελεύθεροι χώροι

Ε. αστικές πορείες

κύρια πορεία
δευτερεύουσα πορεία-Ευαγγελιστρίας
δευτερεύουσα πορεία-Εθνικής Αντιστάσεως
δευτερεύουσα πορεία-Μωραϊτίδου
κύρια οδική αρτηρία-περιφερειακός

Προθέσεις - Συνδέσεις

Ελεύθεροι χώροι προς διαμόρφωση





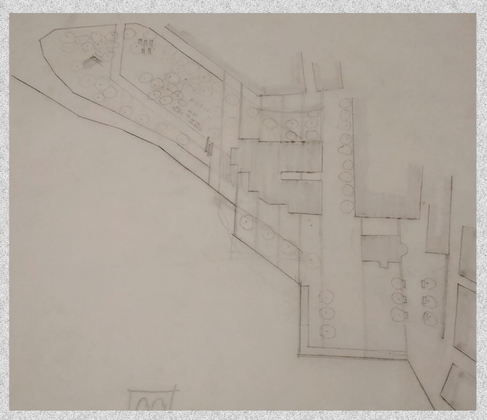

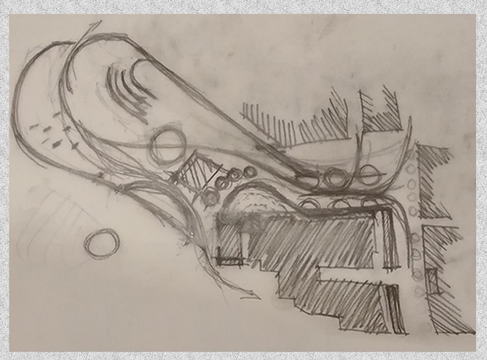

Αγία Τριάδα - Πευκάκια



κλίμακα 1/500











Προθέσεις - Συνδέσεις

Ελεύθεροι χώροι προς διαμόρφωση









Παλιό Λιμάνι

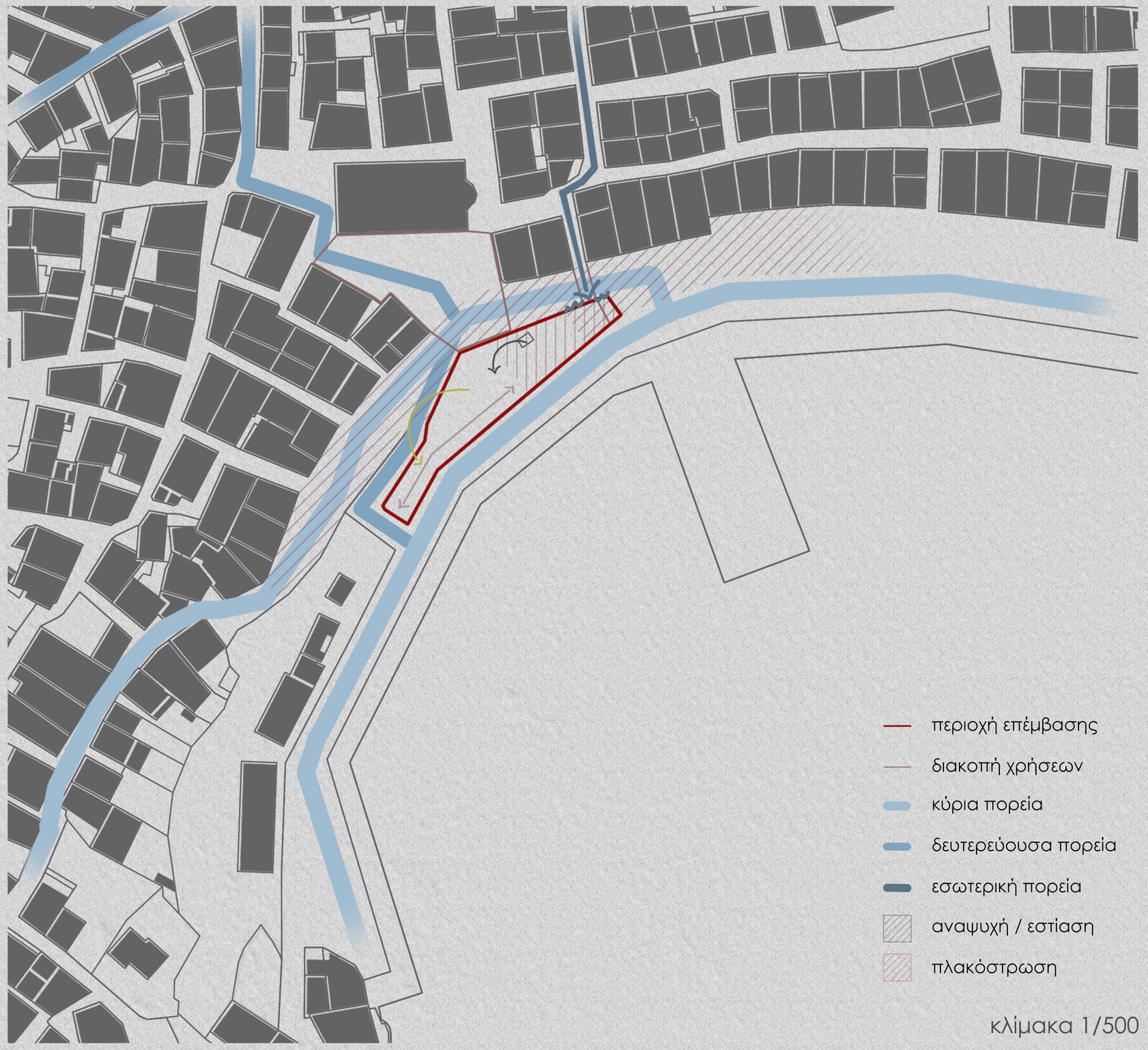

κλίμακα 1/500











Προθέσεις - Συνδέσεις

Ελεύθεροι χώροι προς διαμόρφωση



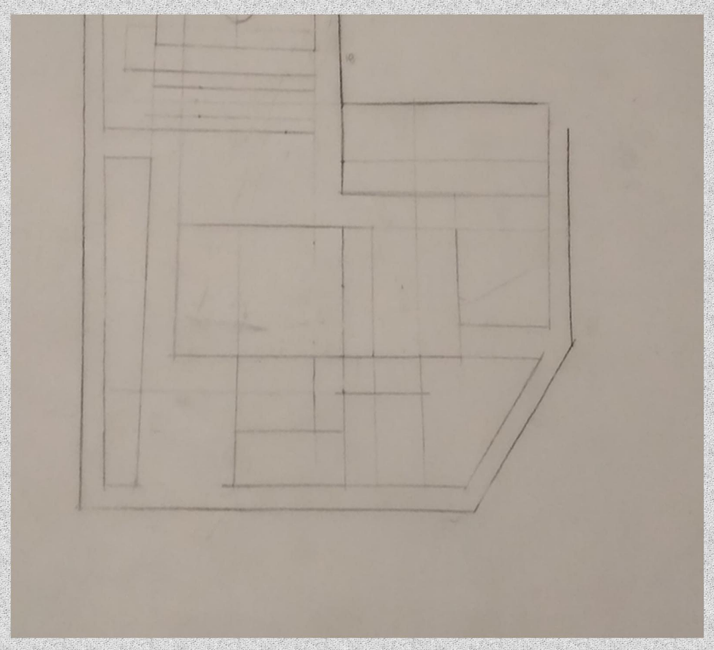

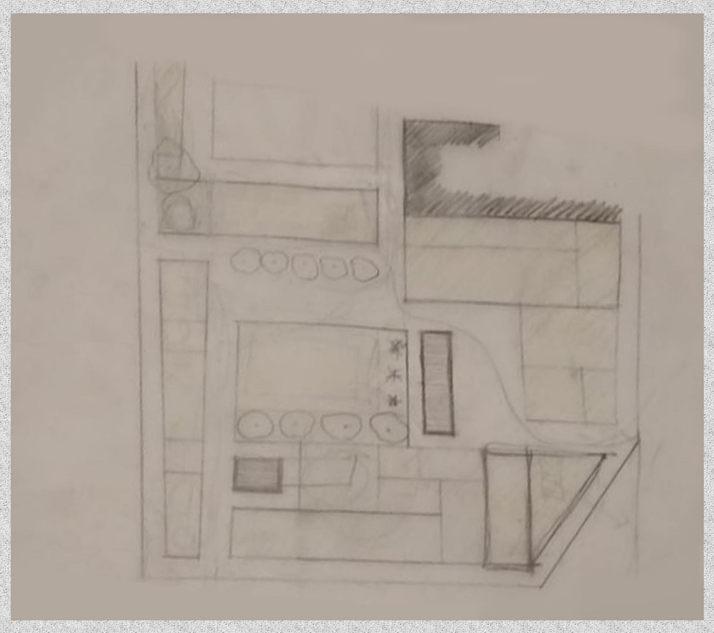

Περιοχή δημοτικού σχολείου









Masterplan

κλίμακα 1/12500


Αγία Τριάδα - Πευκάκια
Γ
Δ
Α
Β
Κάτοψη κλ. 1/250


Τομή Α-Α κλ. 1/250


Τομή Β-Β κλ. 1/250


Τομή Γ-Γ κλ. 1/250


Τομή Δ-Δ κλ. 1/250













Κάτοψη κλ. 1/250


Τομή Β-Β κλ. 1/100


Τομή Γ-Γ κλ. 1/100


Τομή Δ-Δ κλ. 1/100

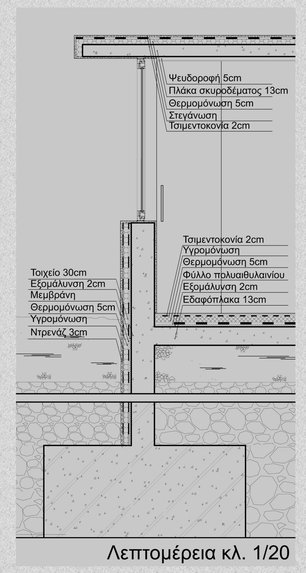

Λεπτομέρεια κλ. 1/20

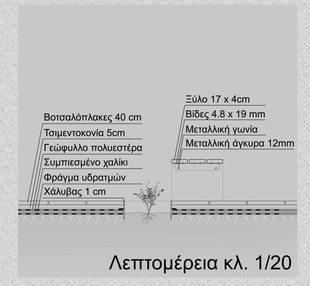

Λεπτομέρεια κλ. 1/20


Κάτοψη κλ. 1/100


Τομή Α-Α κλ. 1/250










Δημοτικό
Β
Γ
Δ
Κάτοψη κλ. 1/250


Τομή Α-Α κλ. 1/250


Τομή Β-Β κλ. 1/250


Τομή Γ-Γ κλ. 1/250


Τομή Δ-Δ κλ. 1/250





