Πολυτεχνείο Κρήτης| Σχολή Αρχιτεκτόνων Μηχανικών

Επαναπροσδιορισμός του δημόσιου χώρου στη συμβολή της οδού Πειραιώς με την Ιερά οδό.

Χανιά 2019

Επιβλέπων Καθηγητής: Τσακαλάκης Δ.
Επιμέλεια: Αλυσανδράτου Δ., Οικονόμου Ναυσικά

ΙΣΤΟΡΙΚΗ ΓΡΑΜΜΗ

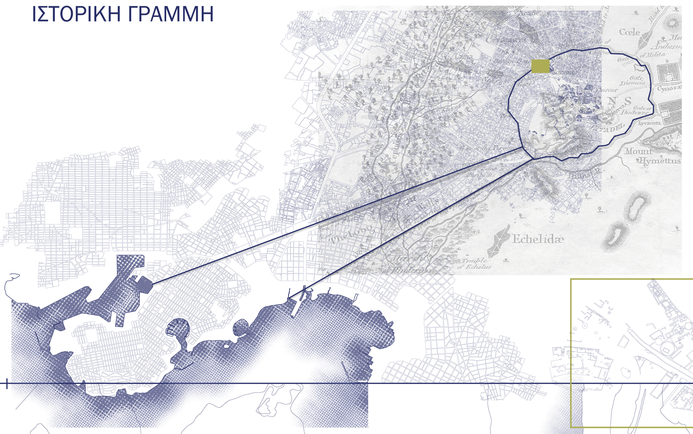



Σχέδιο Σ. Κλεάνθη- E. Schaubert



Σχέδιο Leo von Klenze



Χάρτης των Αθηνών του έτους 1875

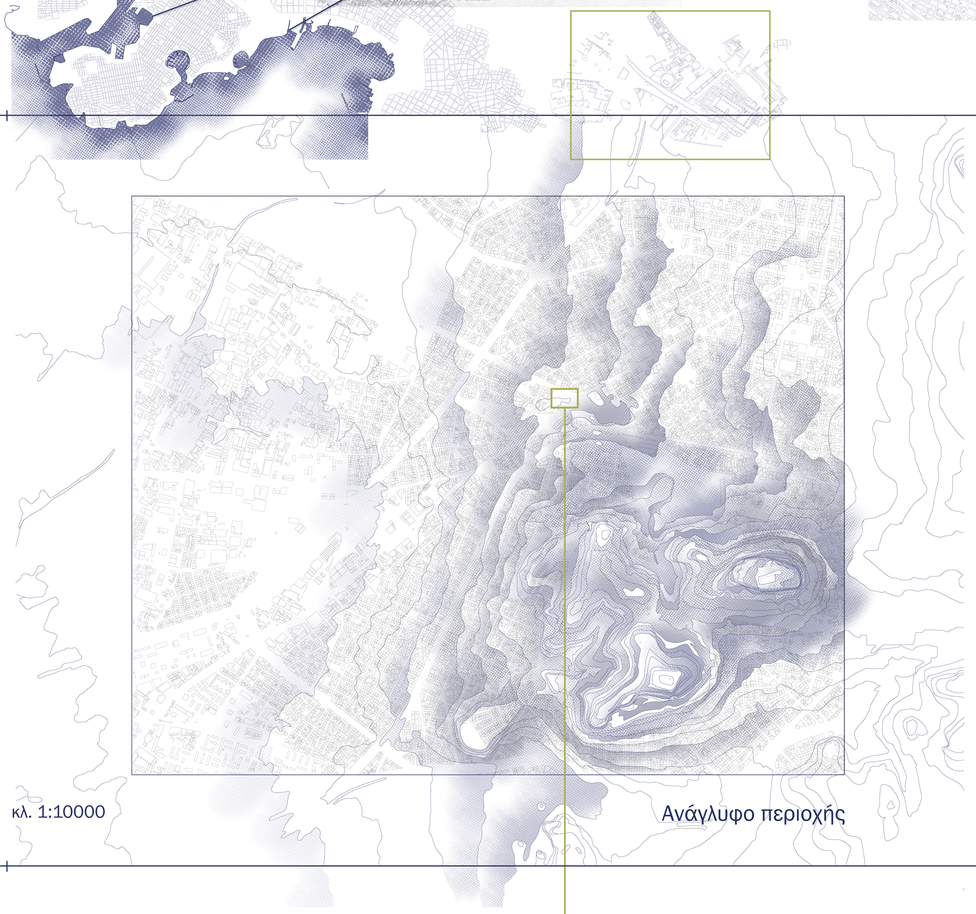

κλ. 1:10000

Ανάγλυφο περιοχής



Τοπόσημα περιοχής

1. Ακρόπολη Αθηνών
2. Μνημείο Φιλοπάππου
3. Πνύκα
4. Αρχαία Αγορά
5. Βιβλιοθήκη του Αδριανού
6. Ζάππειον Μέγαρο
7. Αρχαιολογικός χώρος Κεραμεικού
8. Ακαδημία Πλάτωνος
9. Ομόνοια
10. Σύνταγμα
11. Εθνικό Μετσόβιο Πολυτεχνείο
12. "Γκάζι", Εργοστασιακό Συγκρότημα Φωταερίου Αθηνών
13. Πολιτιστικό Κέντρο Μελίνα Μερκούρη
14. Δημοτική Πινακοθήκη Αθηνών, Πρώην Δημοτικό Βρεφοκομείο
15. Μουσείο Μπενάκη
16. Ναός Αγ. Γερωργίου Ορφανοτροφείου Χατζηκώνστα
17. Ναός Αγ. Τριάδας
18. Εργοστάσιο Σοκολατοποιίας Παυλίδη
19. Παλιό Αμαξοστάσιο Ο.Σ.Υ





Χάρτης χρήσεων γης

κλ. 1:5000



Χάρτης ελεύθερων χώρων



Χάρτης Δομημένου- Αδόμητου

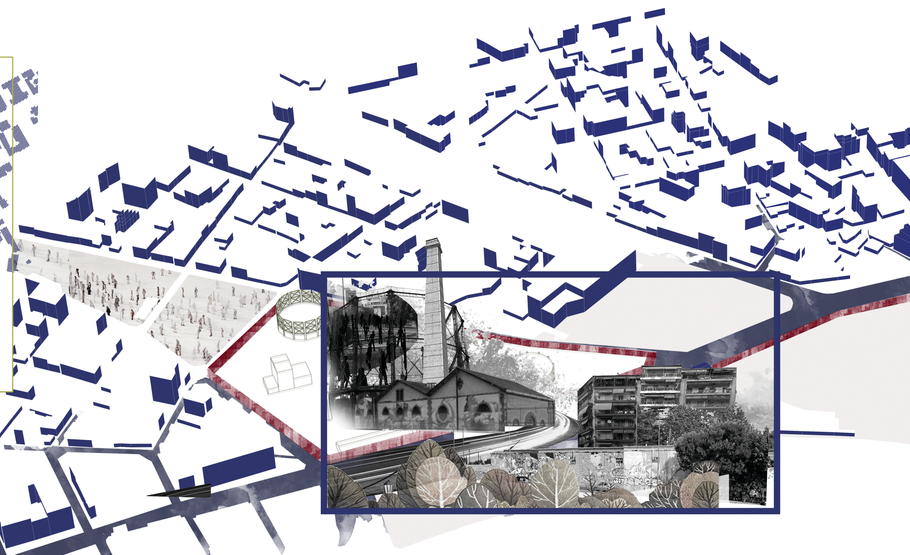

Masterplan κλ. 1:1000

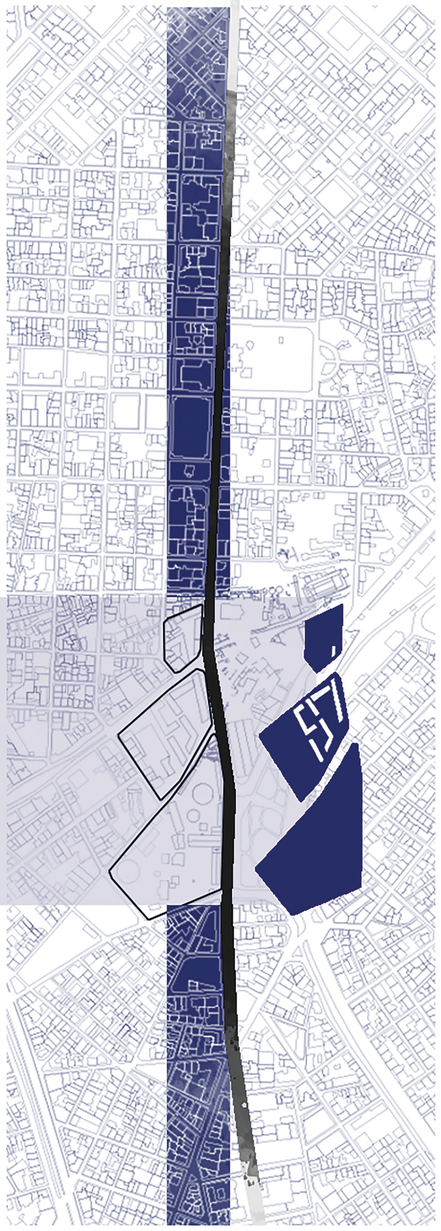

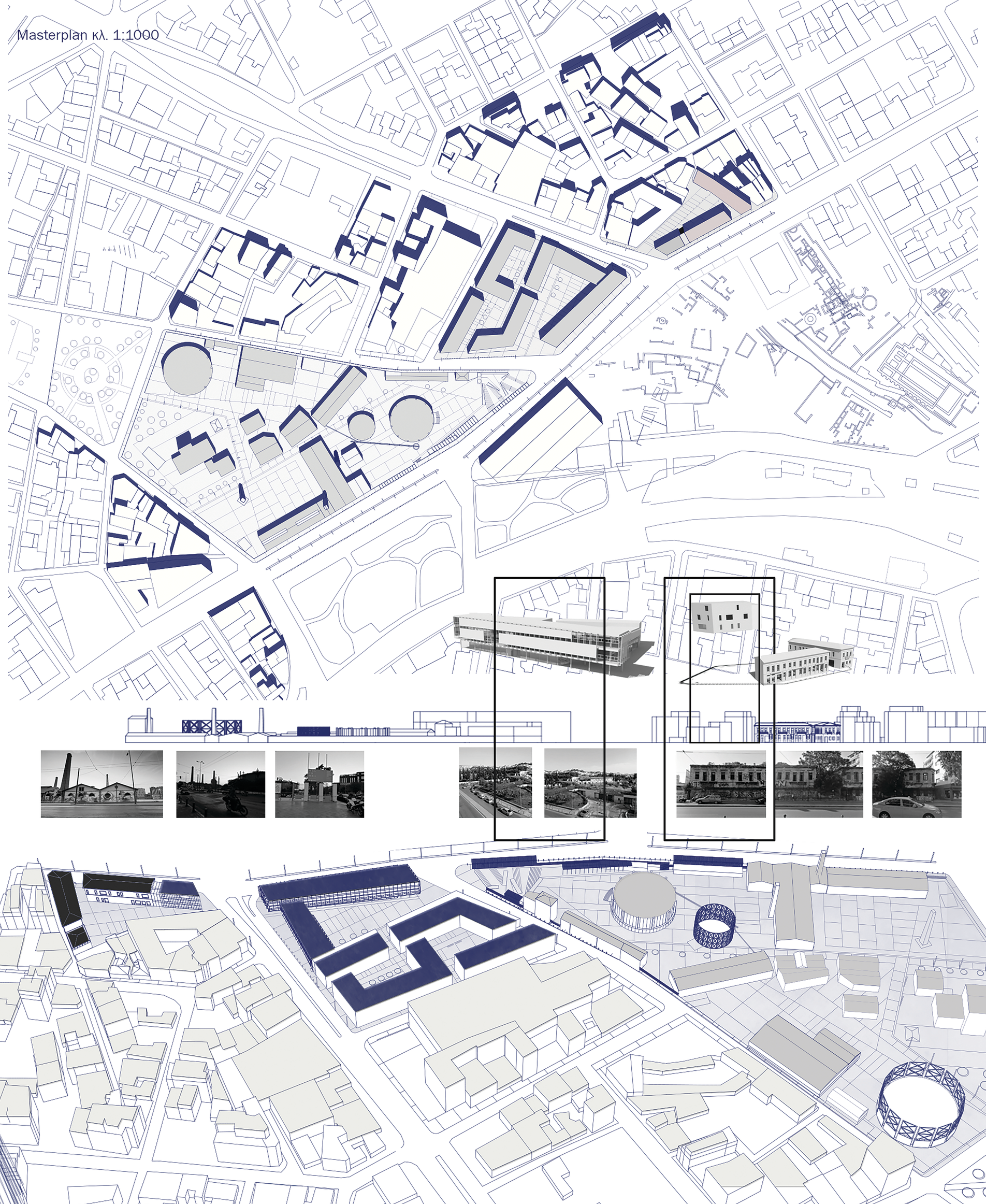

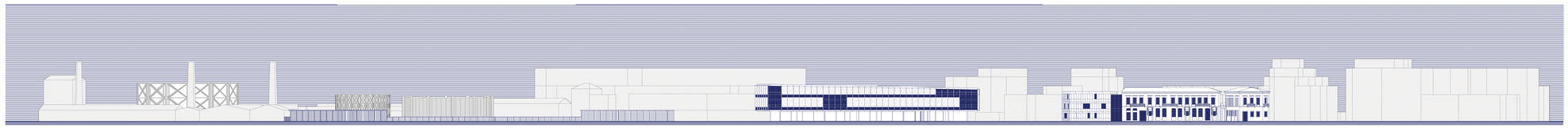

Συνολική όψη κλ. 1:500

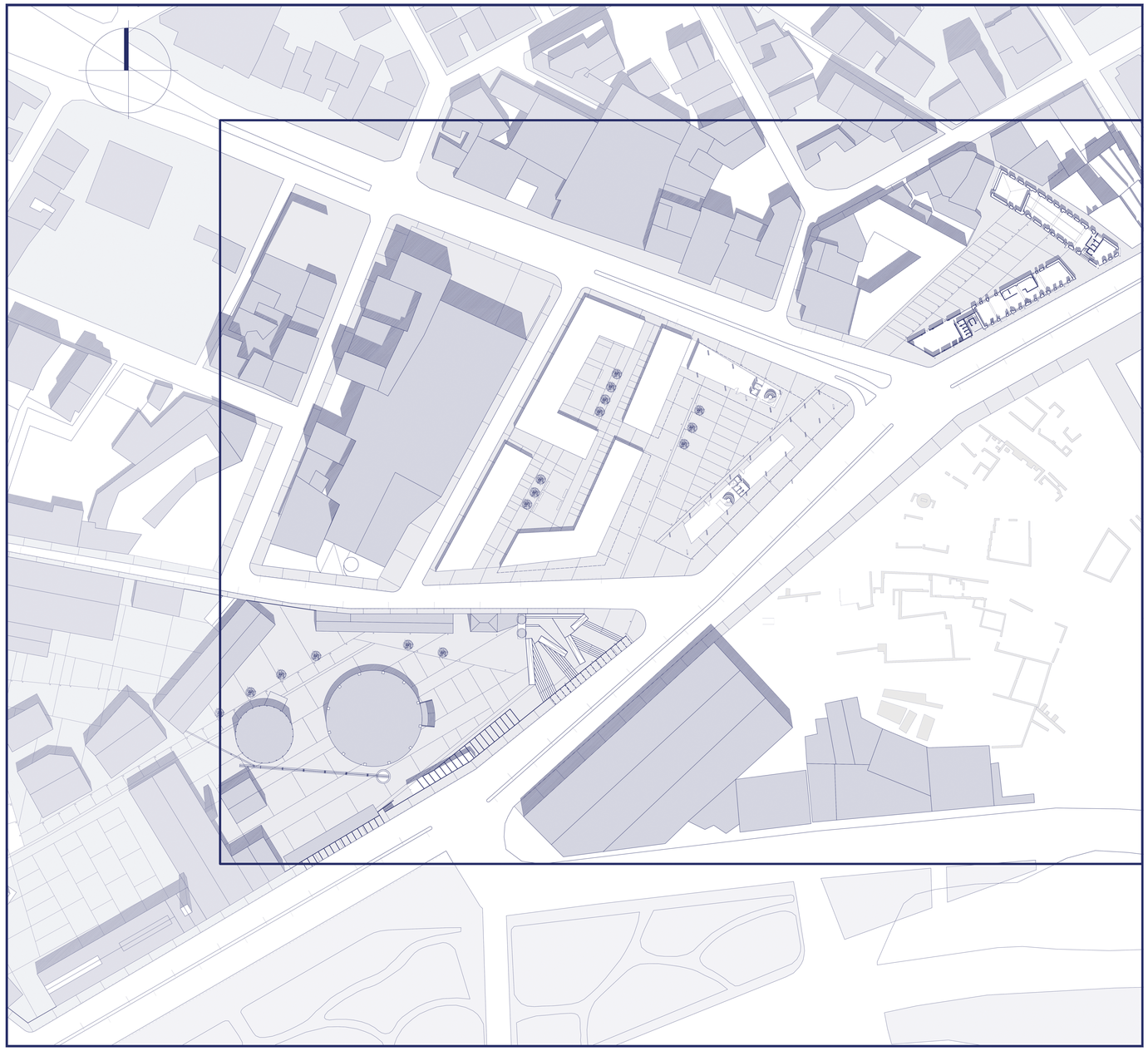

Σχέδιο γενικής διάταξης κλ. 1:500

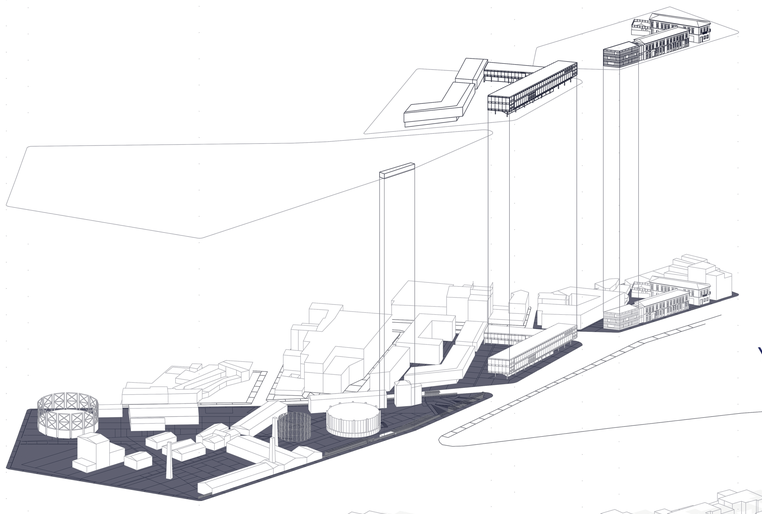

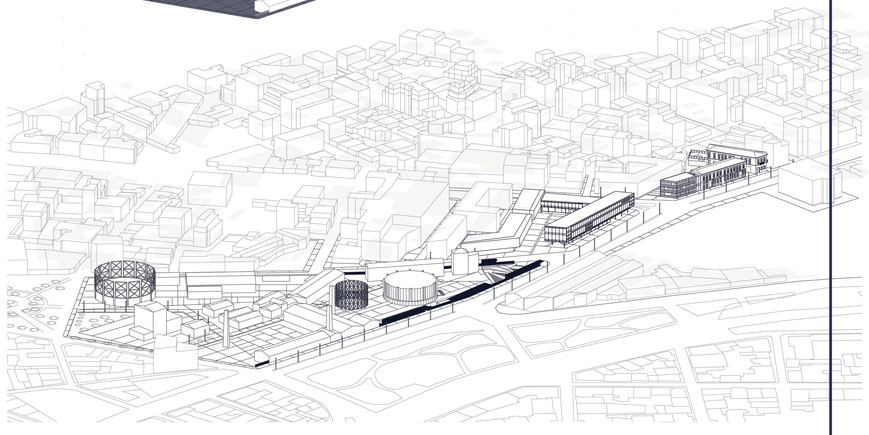

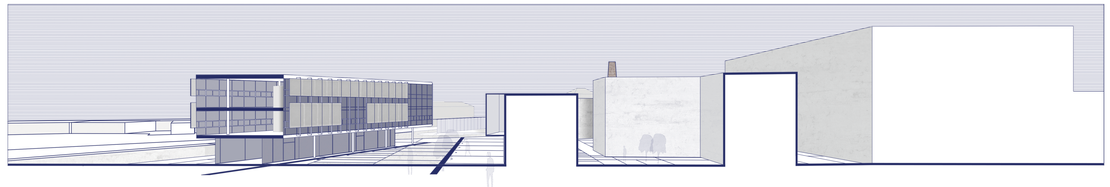

Υλικά Εξωτερικής Διαμόρφωσης



Πλακόστρωση με κυβόλιθους



Πατητή τσιμεντοκονία με επίχρισμα



Μάρμαρο



Πλακόστρωση με Κυβόλιθους

Υλικά Όψης / Δαπεδου Κτηρίων



Διάτρητο Μεταλλικό Φύλλο



Γαλβανισμένο Μέταλλο

Τσιμεντοκονία με χρωματισμό



Ξύλινο Πάτωμα

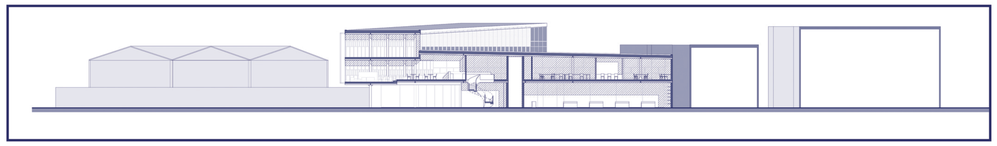

Τομή Α-Α' κλ. 1:250

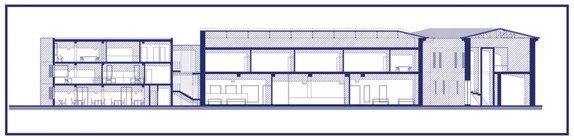

Τομή Β-Β' κλ. 1:250

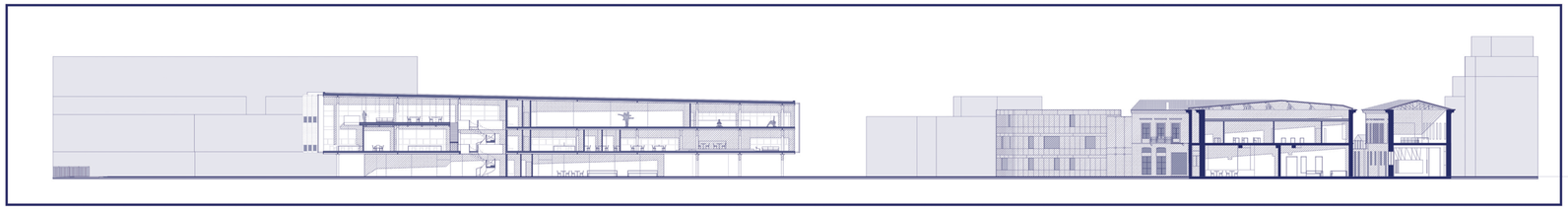

Τομή Γ-Γ' κλ. 1:250

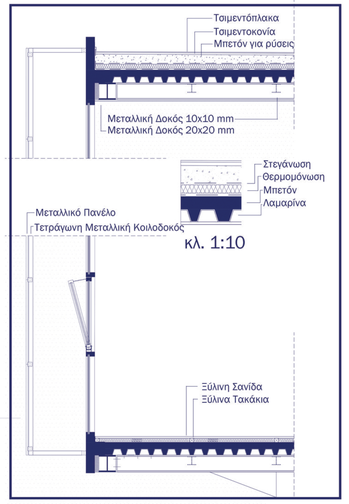

Κατασκευαστική Λεπτομέρεια Όψης κλ. 1:20

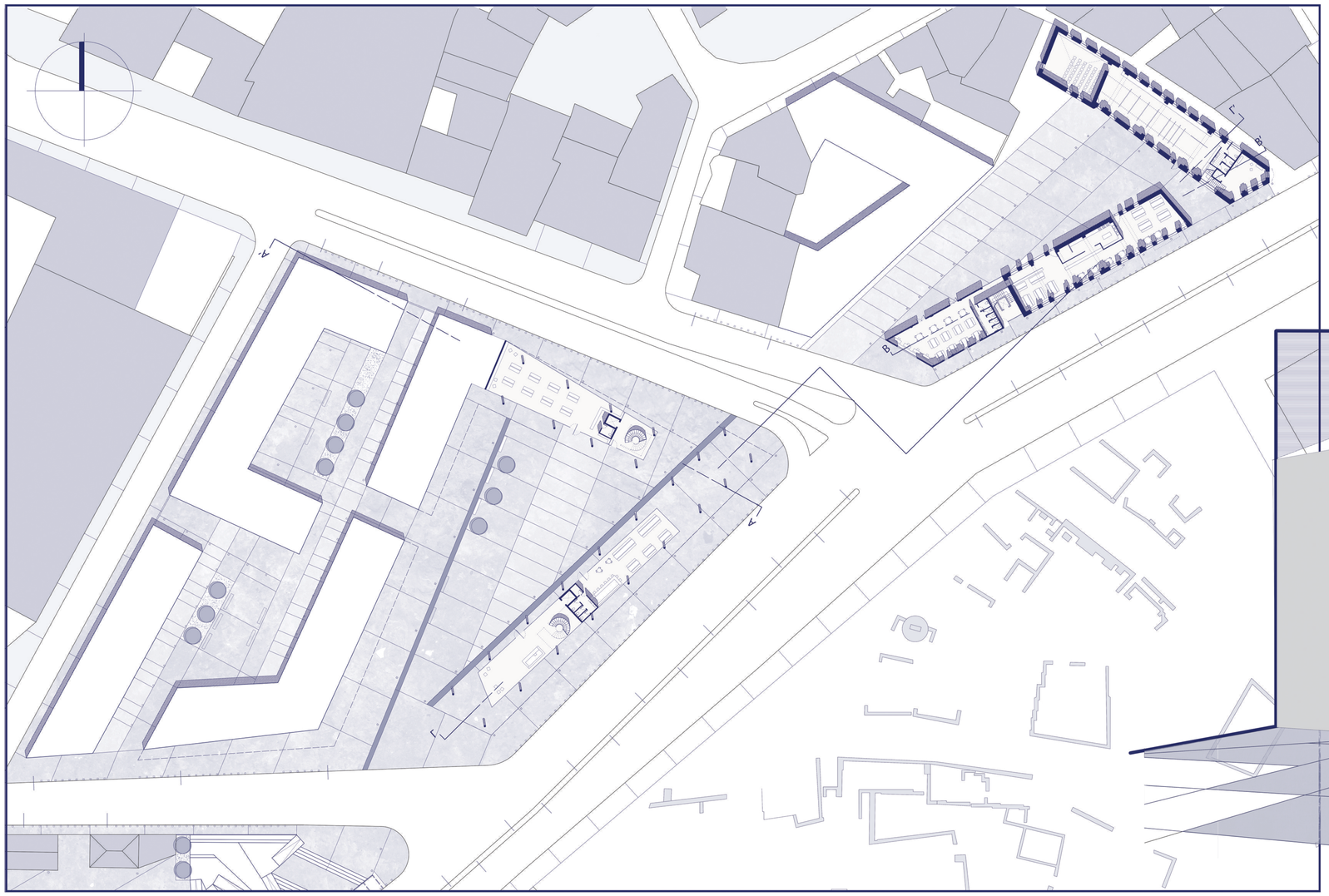

Κάτοψη Ισογείου κλ. 1:250

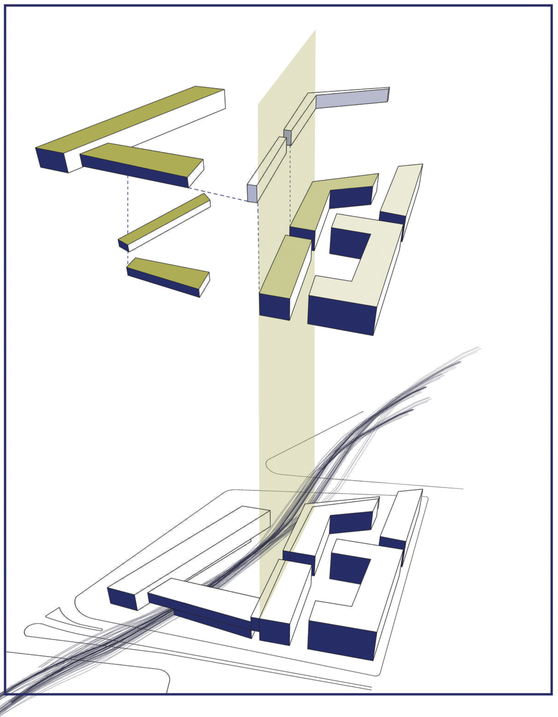

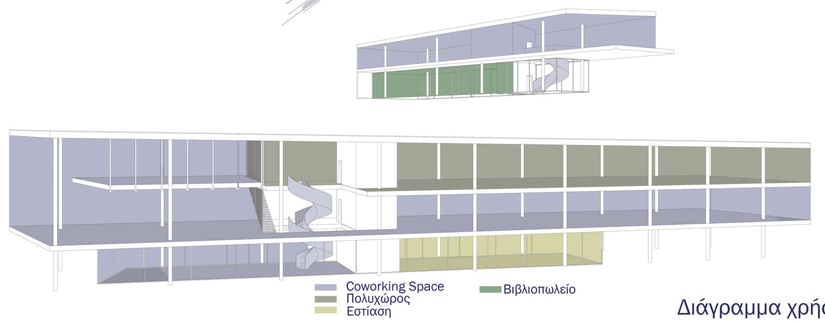

Διάγραμμα χρήσεων







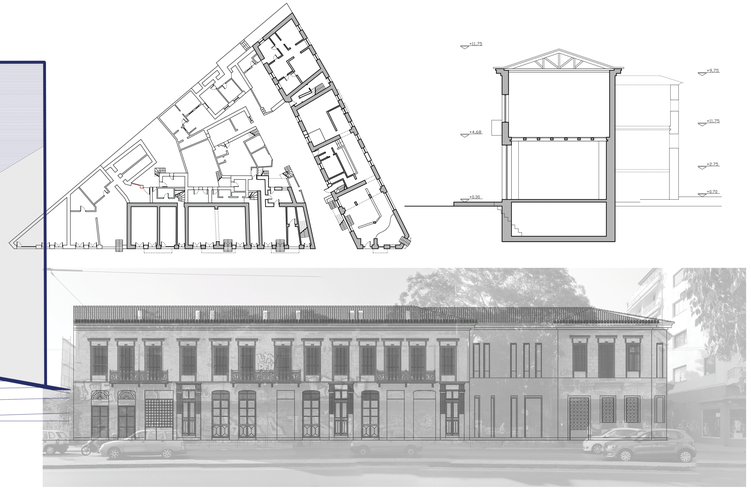

Σχέδια υφιστάμενου κτηρίου

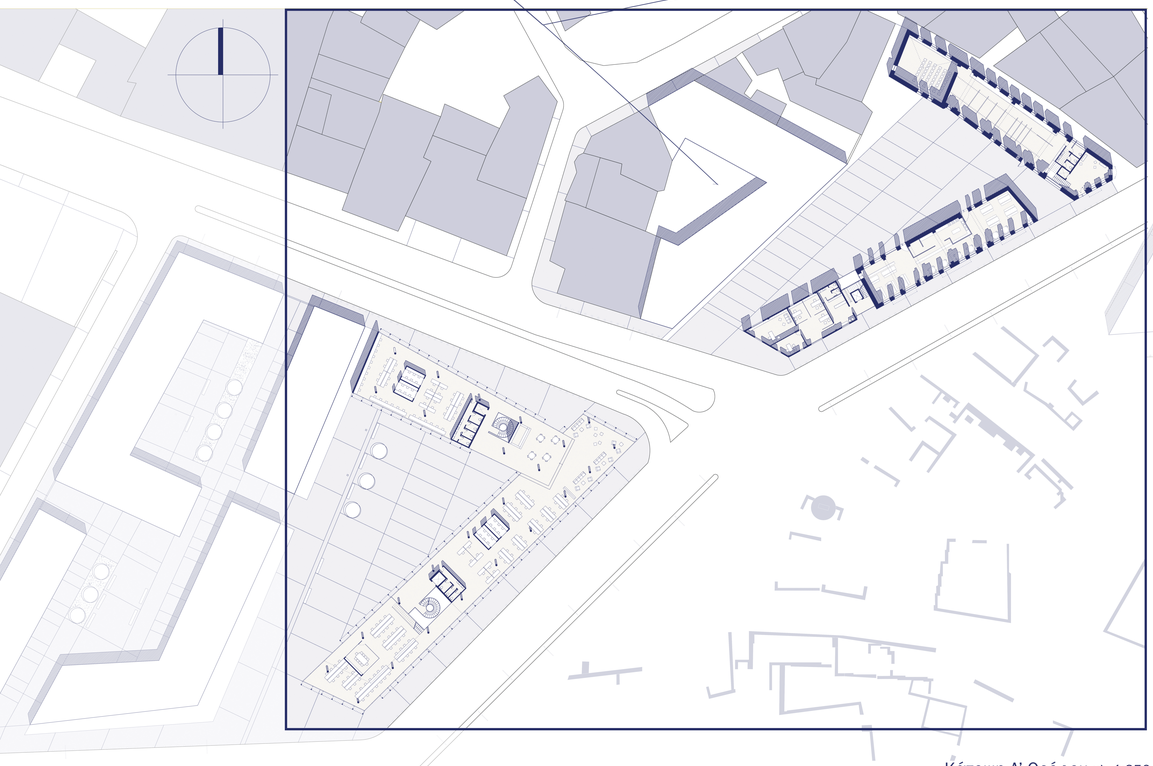

Κάτοψη Α' Ορόφου κλ. 1:250

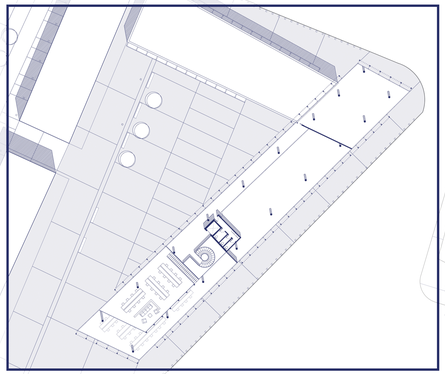

Κάτοψη Β' Ορόφου κλ. 1:250
Δημόσιου Κτηρίου

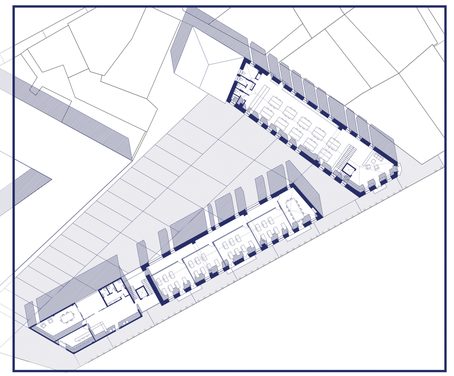

Κάτοψη Β' Ορόφου κλ. 1:250
Νεοκλασικού Κτηρίου



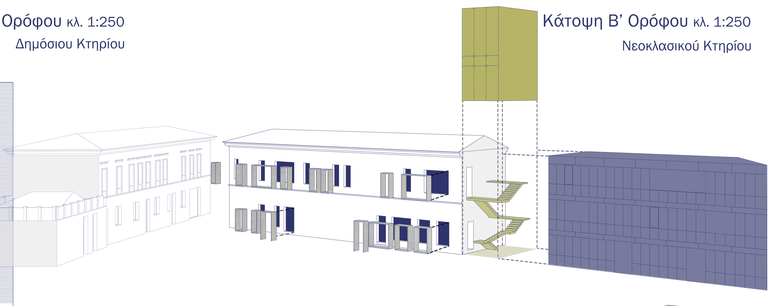

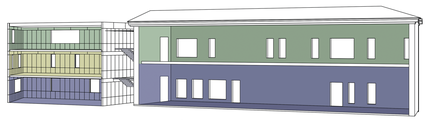

Εστίαση
Κέντρο Εκμάθησης Ελληνικής Γλώσσας
Κέντρο Νομικής και Ψυχολογικής Υποστήριξης

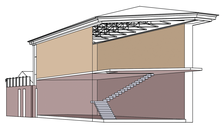

Εργαστήρια
Εκθεσιακός Χώρος

Διάγραμμα χρήσεων