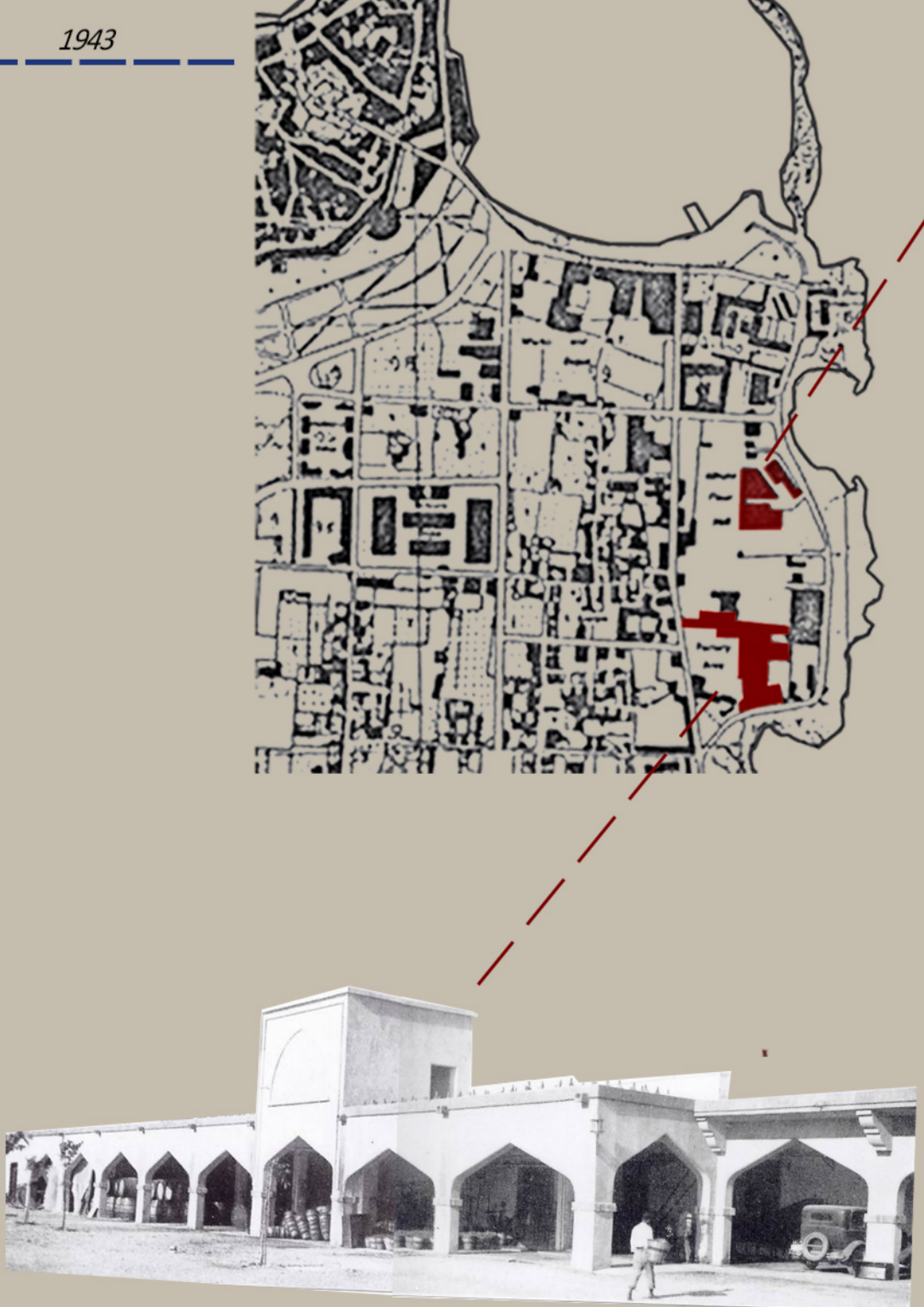




Αλευρόμυλιν SAMICA (1938)



Οινόποιείο CAIR (1928)



**Περιοχή μελέτης**

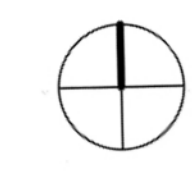
Η περιοχή Ζαφειρός-Κόβα βρίσκεται στη βορειοανατολική πλευρά του υψώματος, η ανάπτυξη της οποίας ξεκίνησε αρχές 19ου αιώνα με την δημιουργία γεωπέτρων τα "Ζαφειρού". Στη συνέχεια, ξεκίνησε η βιομηχανική ανάπτυξη της περιοχής. Από τον δεκάετο του 20 κέντρον και οι τελειωτικές βιομηχανίες καθώς αρχίζει να επεκτείνεται ο αστικός ιστός. Η σημερινή κατάσταση της περιοχής χαρακτηρίζεται από μια ποικιλομορφία χρήσεων γης: η κεντρική ζώνη εμπεριέχει τις κατοικίες - μαρσάια, ενώ παραλιακά διατάσσονται αναψυκτικές μετόβι τσιγκές, βίλες, εμπορικά, βιομηχανικά και ψαροκαταστήματα. Λόγω της εγκατάλειψης πολλών βιομηχανικών εγκαταστάσεων, οι ανέμελες παραχές είναι αισθητές στο παραλιακό μέτωπο, δημιουργώντας ασυμμετρικές στον αστικό ιστό. Οι φίλοι πρασινοί είναι ελάχιστοι μέσα από κήπους, υψώματα και πλατείες. Το παραλιακό μέτωπο χωρίζεται από τον αστικό ιστό από τον περιφερειακό δρόμο που καταλήγει στο λιμάνι της Ασυνίας.

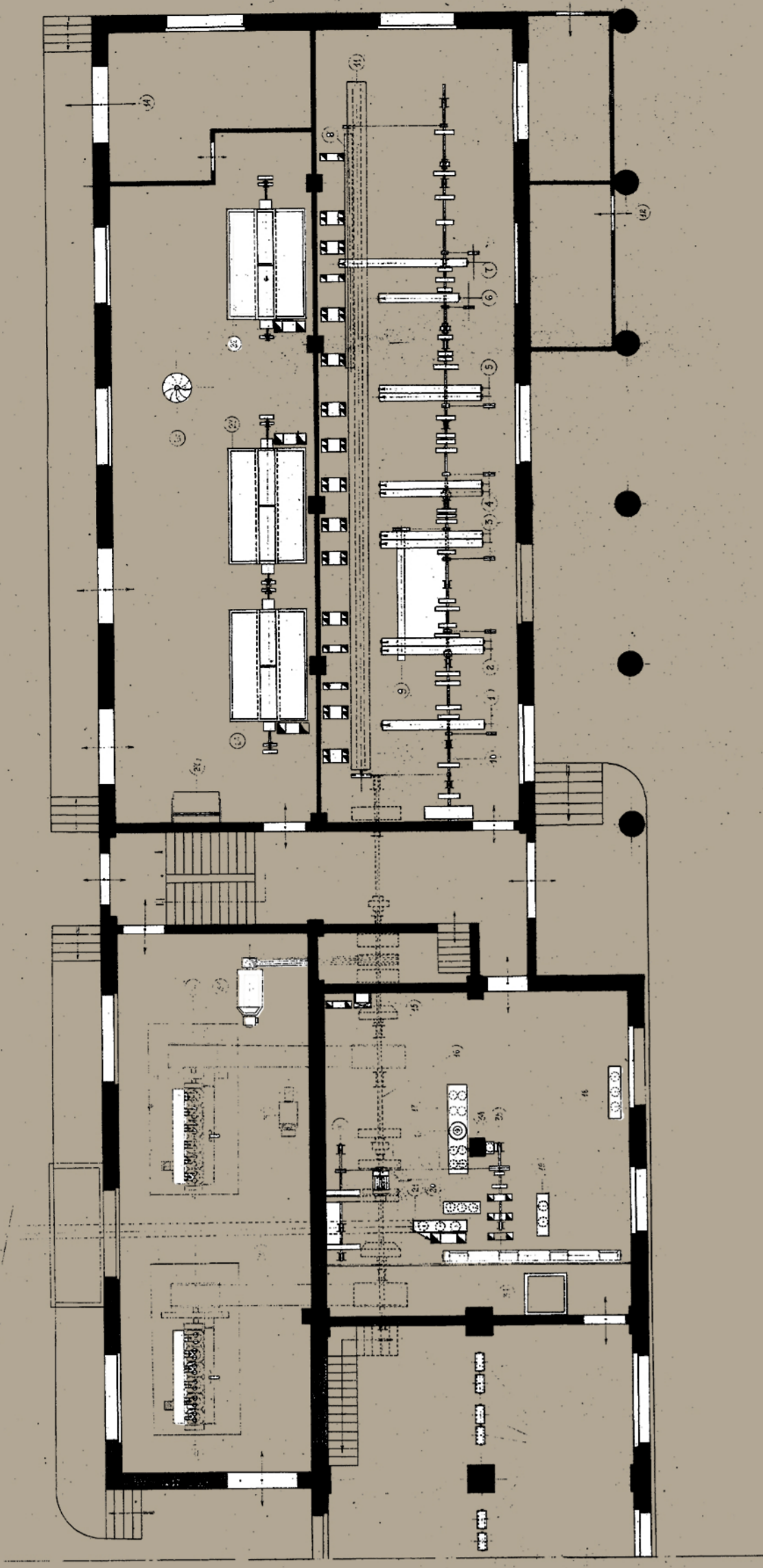



**Προβόσεις**

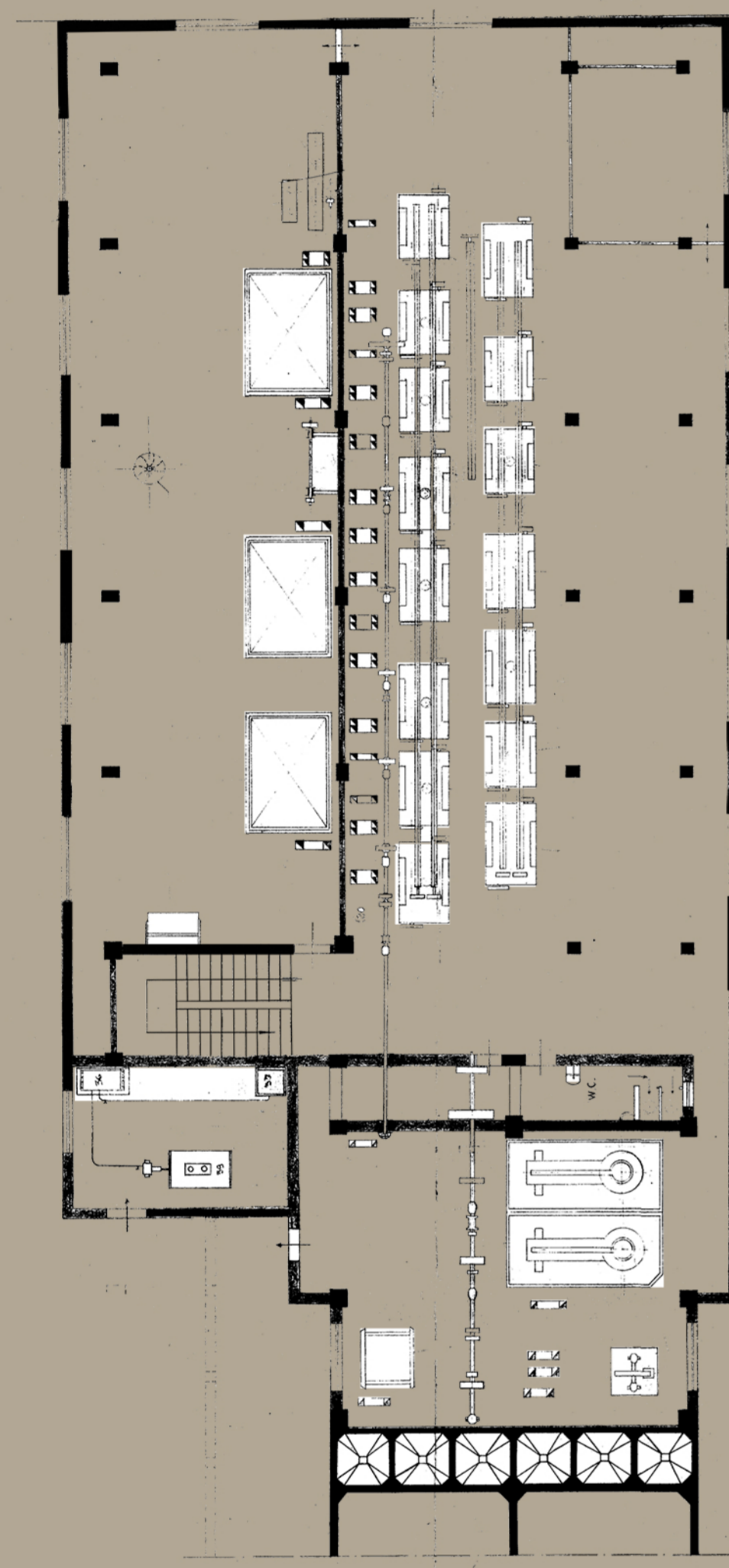
Στα πλαίσια της αστικής ανάπλασης είναι η δημιουργία ενός πράσινου πνεύματος στο αστικό ιστό της περιοχής, μέσω της αποβλάπησης ανεμερμένων υψών και την απαλκωτική κατασκευή μονοκατοικιών κήπων. Παράλληλα, δημιουργείται και ένα παραλιακό πεζοδρόμιο - ποδηλατοδρόμος, δημιουργώντας ένα φίλορο προς τον περιφερειακό αυτοκινητοδρόμο και αποτελεί μια συνέχεια στο δρόμο υπάρχον διαμορφωμένη παραλιακή διαδρομή. Οι προβόσεις προς τα κτίρια ορίζονται από κεντρικούς δρόμους, ενώ στους τις κεντρικές αθλητικές εγκαταστάσεις, το πάρκο κατά μήκος της τάφρου της παλαιάς πόλης και τα σχολεία πρωτοβάθμιας και δευτεροβάθμια εκπαίδευσης.



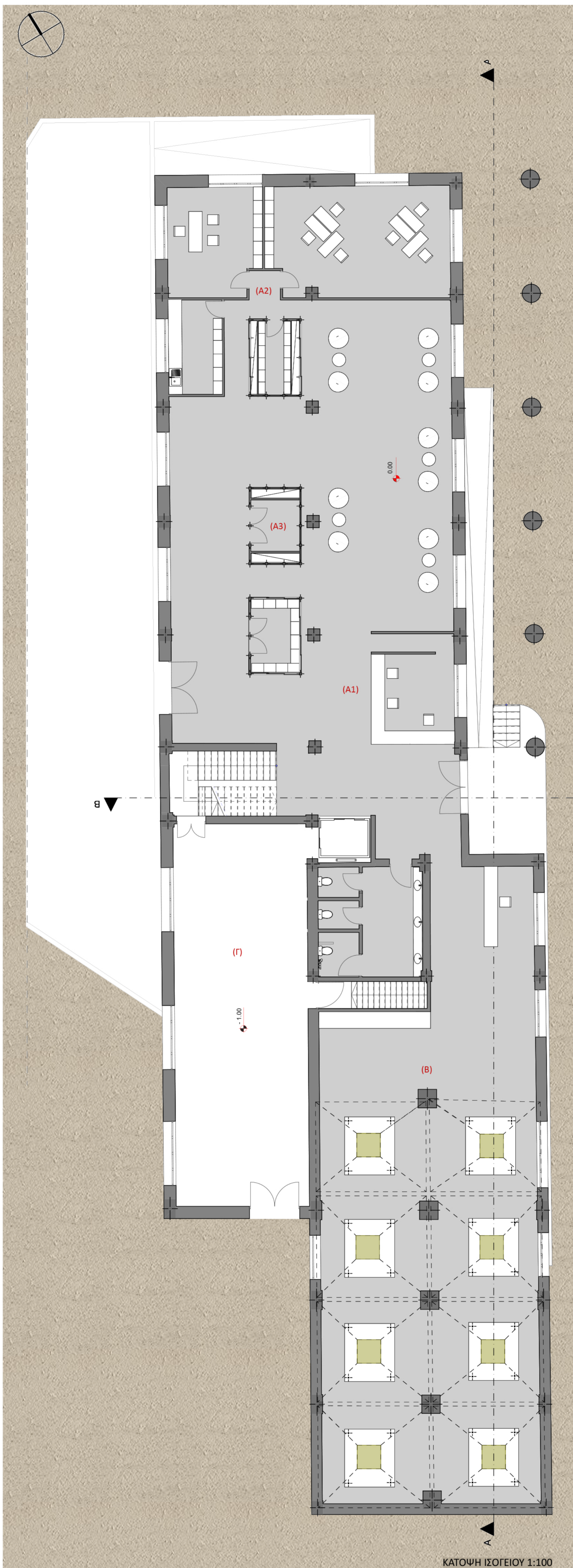




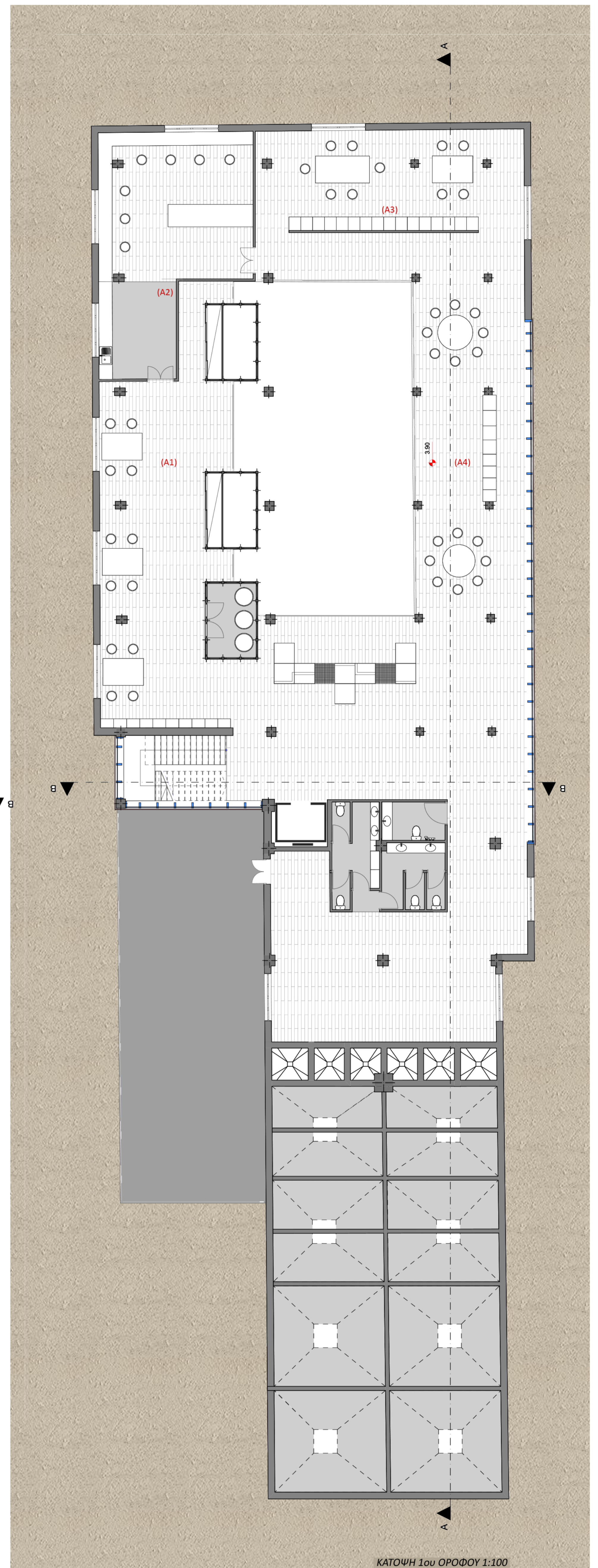
Αρχική κάτοψη ισογείου



Αρχική κάτοψη 1ου ορόφου



ΚΑΤΟΨΗ ΙΣΟΓΕΙΟΥ 1:100



ΚΑΤΟΨΗ 1ου ΟΡΟΦΟΥ 1:100



**M**

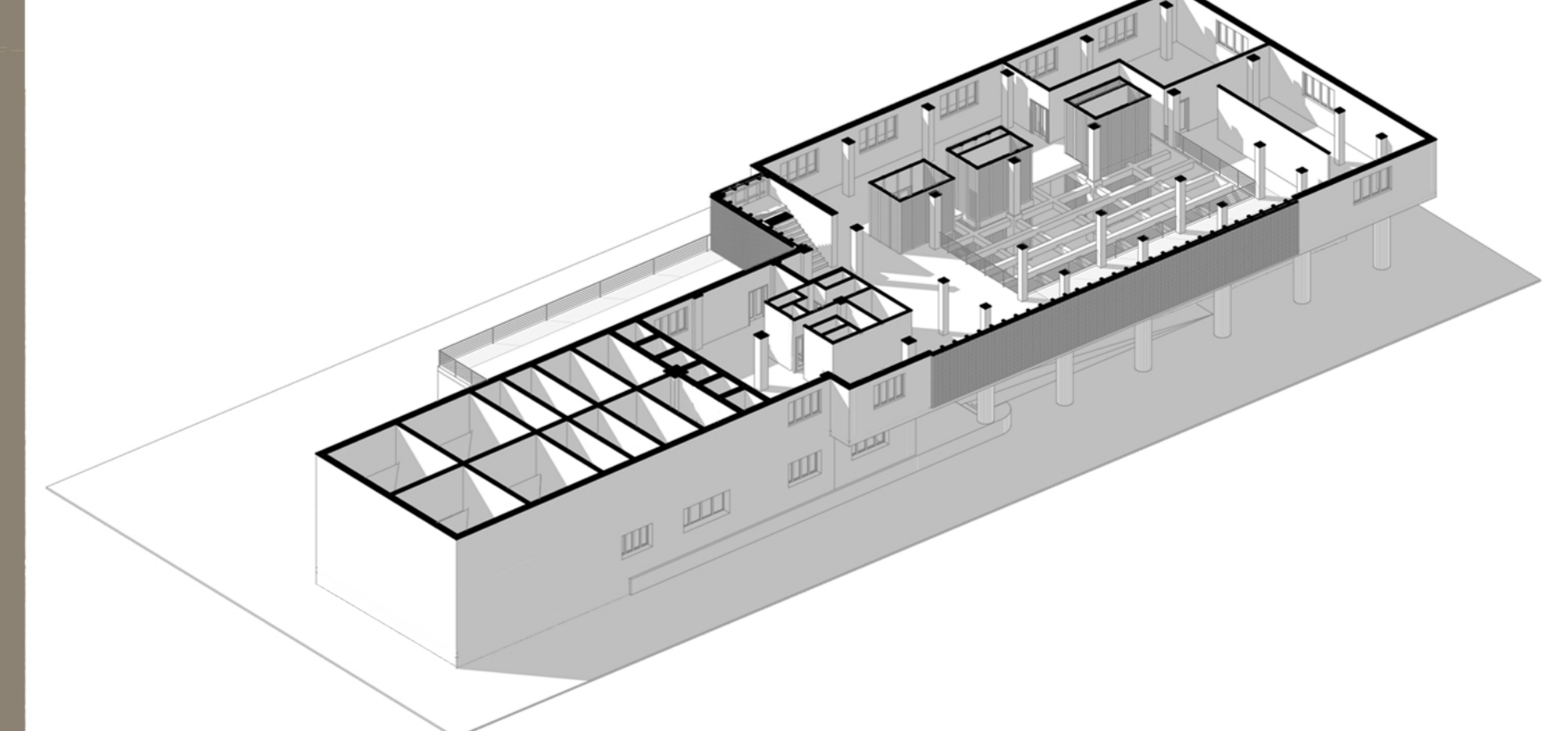
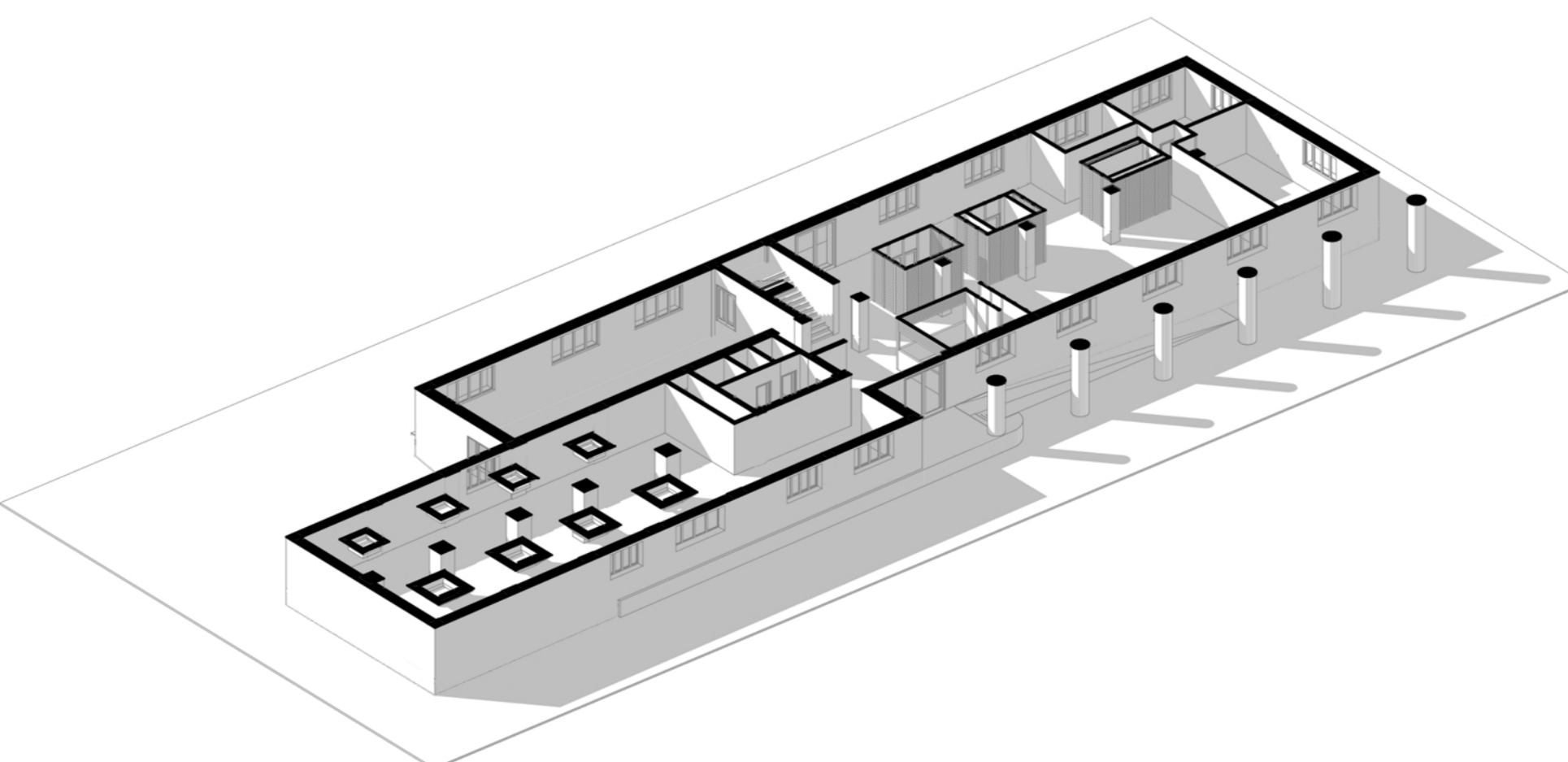
Α. Υποδοχή

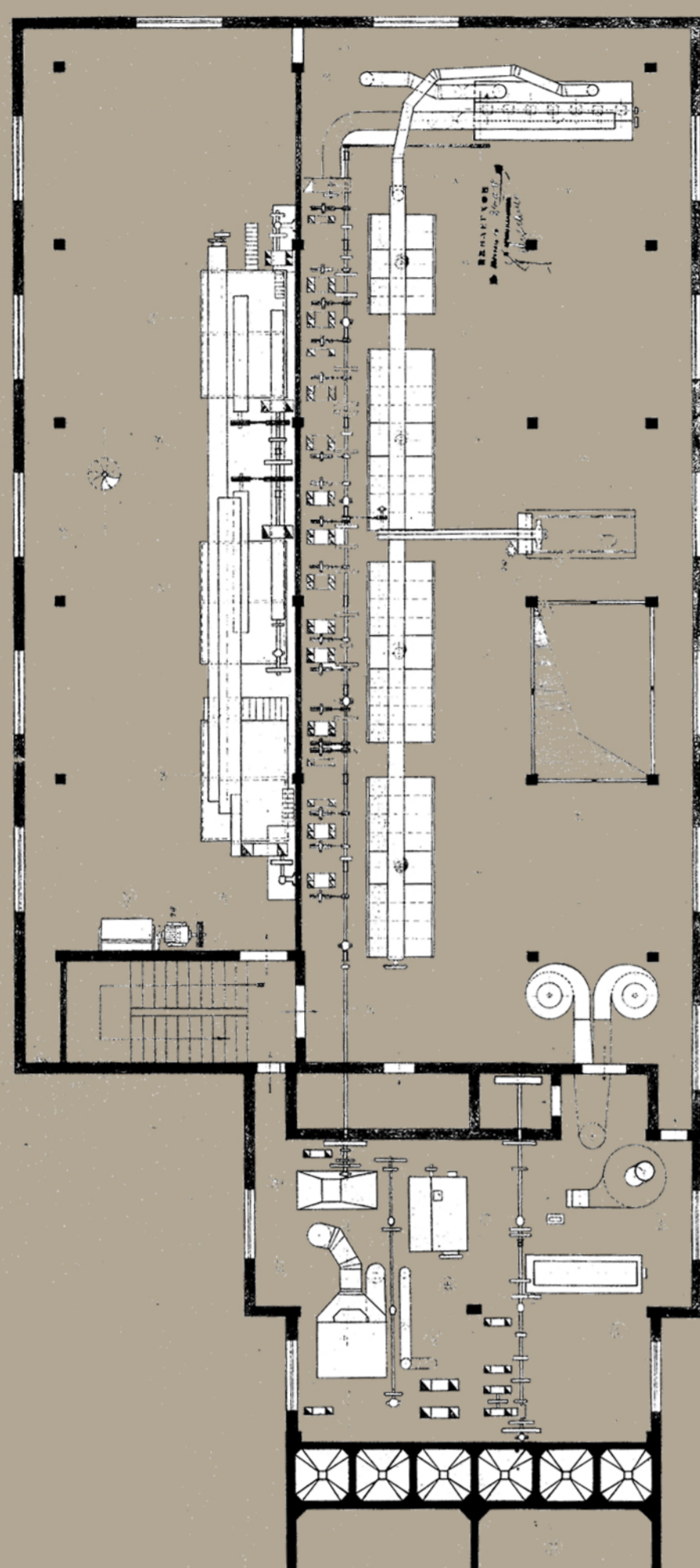
- A1. Γαμματεία - πωλητήριο
- A2. Γραφεία διεύθυνσης
- A3. Χώρος απασφάλωσης
- B. Μόνιμη έκθεση ανεπιμεμένων και μηχανισμάτων Βιομηχανικής κληρονομιάς της Ρόδου.
- F. Χώρος παραλαβής πρώτων υλών



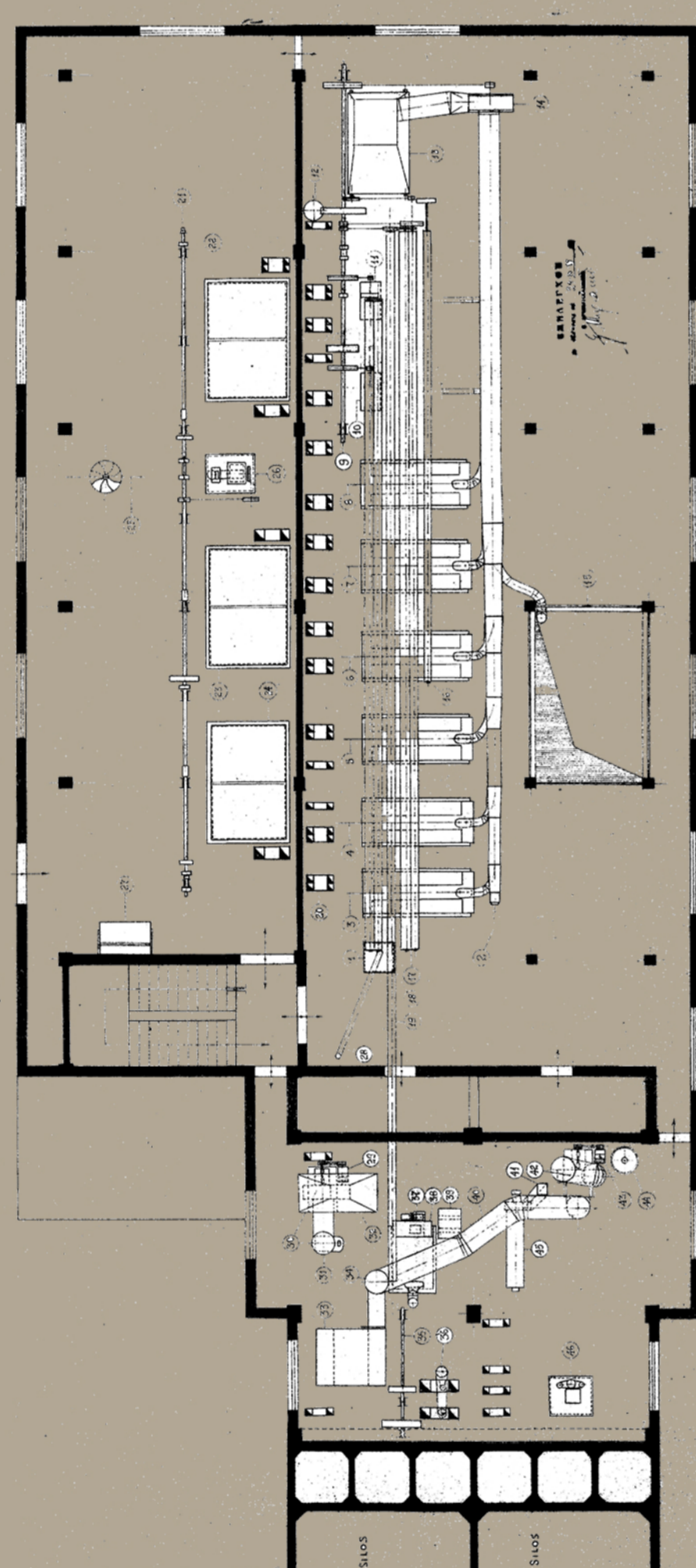
Α. Εργαστήριο κεραμικής αντιπροσωπεύει τη Βιοτεχνία κεραμικής ΙΚΑΡΟΣ

- A1. Τροχί κεραμικής
- A2. Χώρος εργαλειοθήκης
- A3. Χώρος τεχνικής επεξεργασίας
- A4. Παιδιάο τμήμα κεραμικής

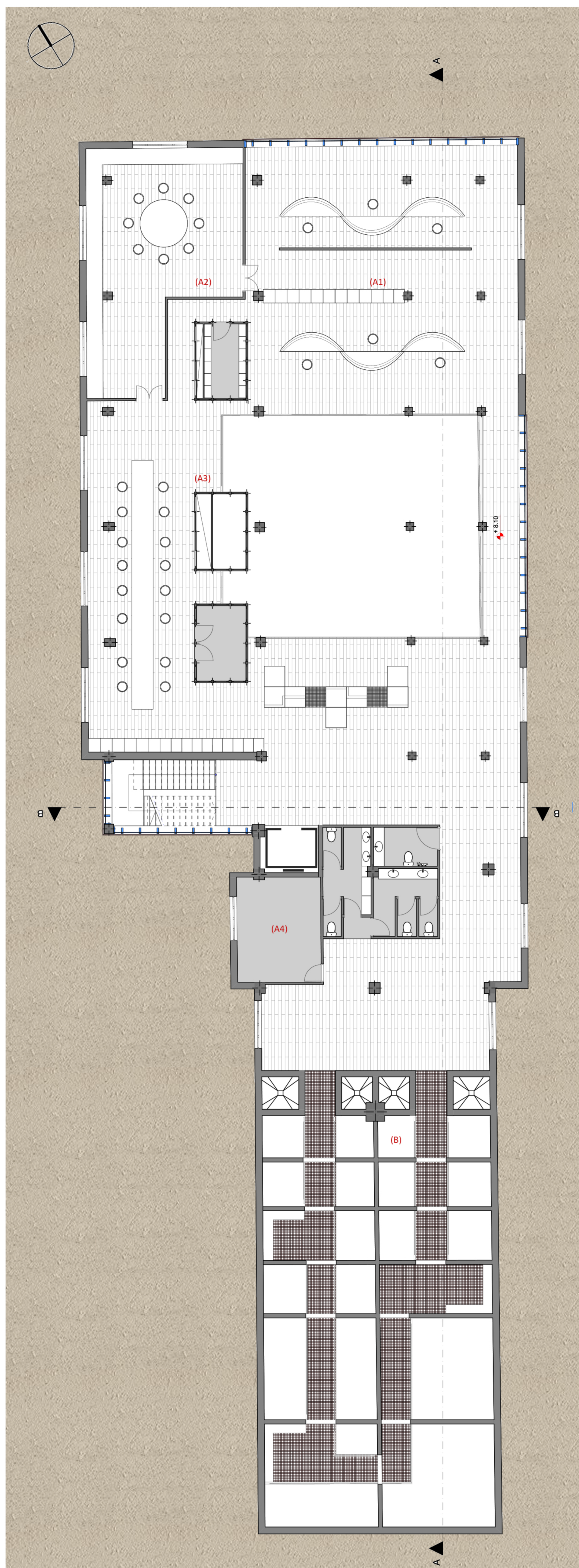




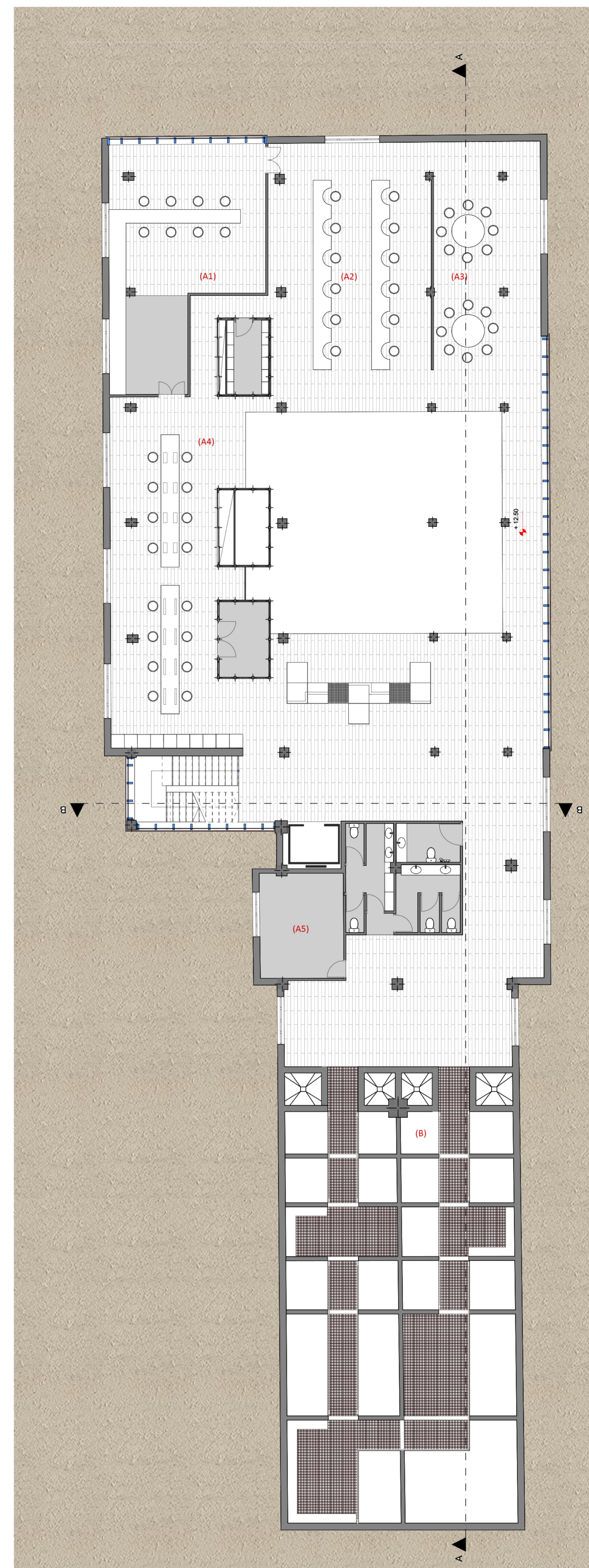
Αρχική κάτοψη 2ου ορόφου





Αρχική κάτοψη 3ου ορόφου



ΚΑΤΩΦΗ 2ου ΟΡΟΦΟΥ 1:100



ΚΑΤΩΦΗ 3ου ΟΡΟΦΟΥ 1:100



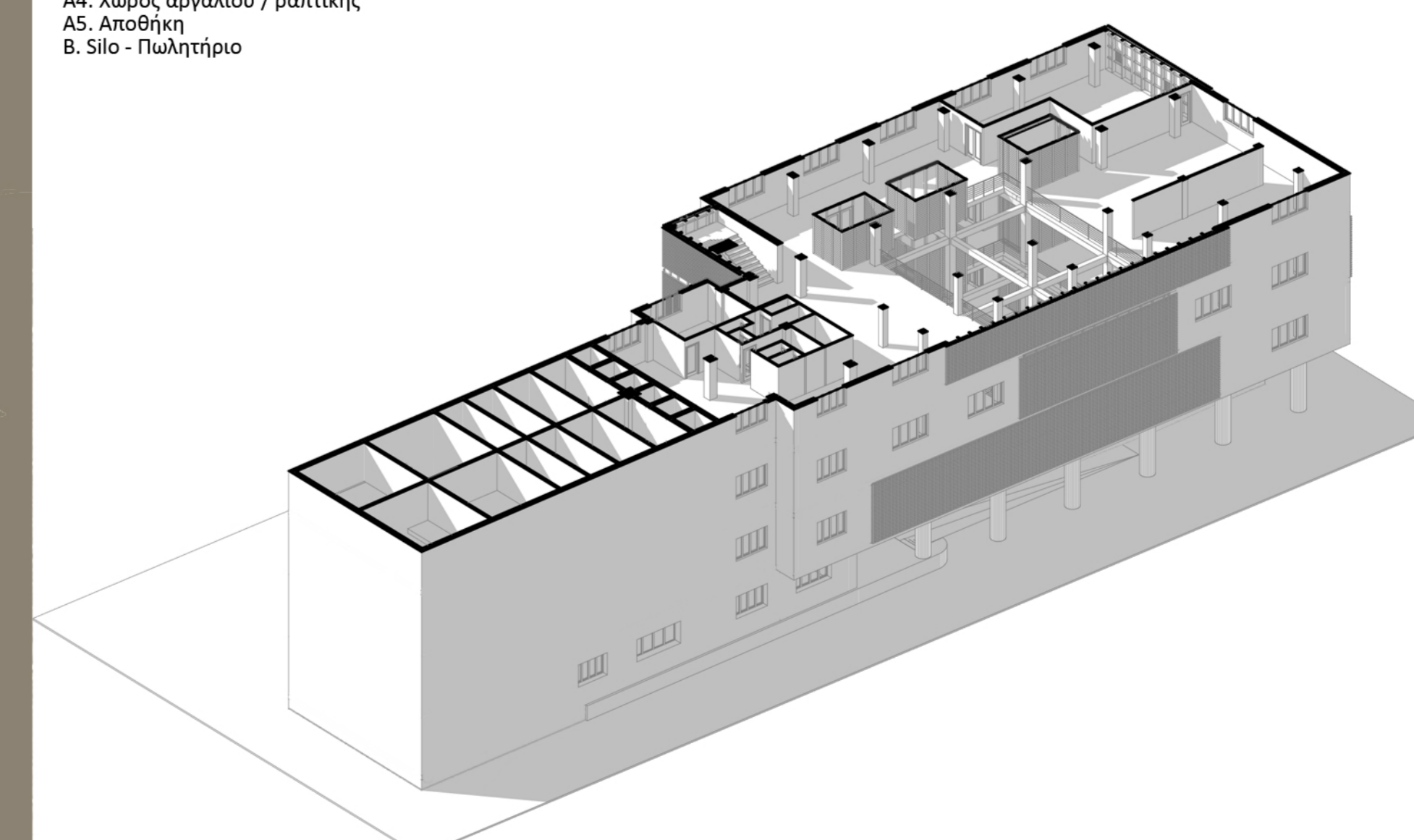
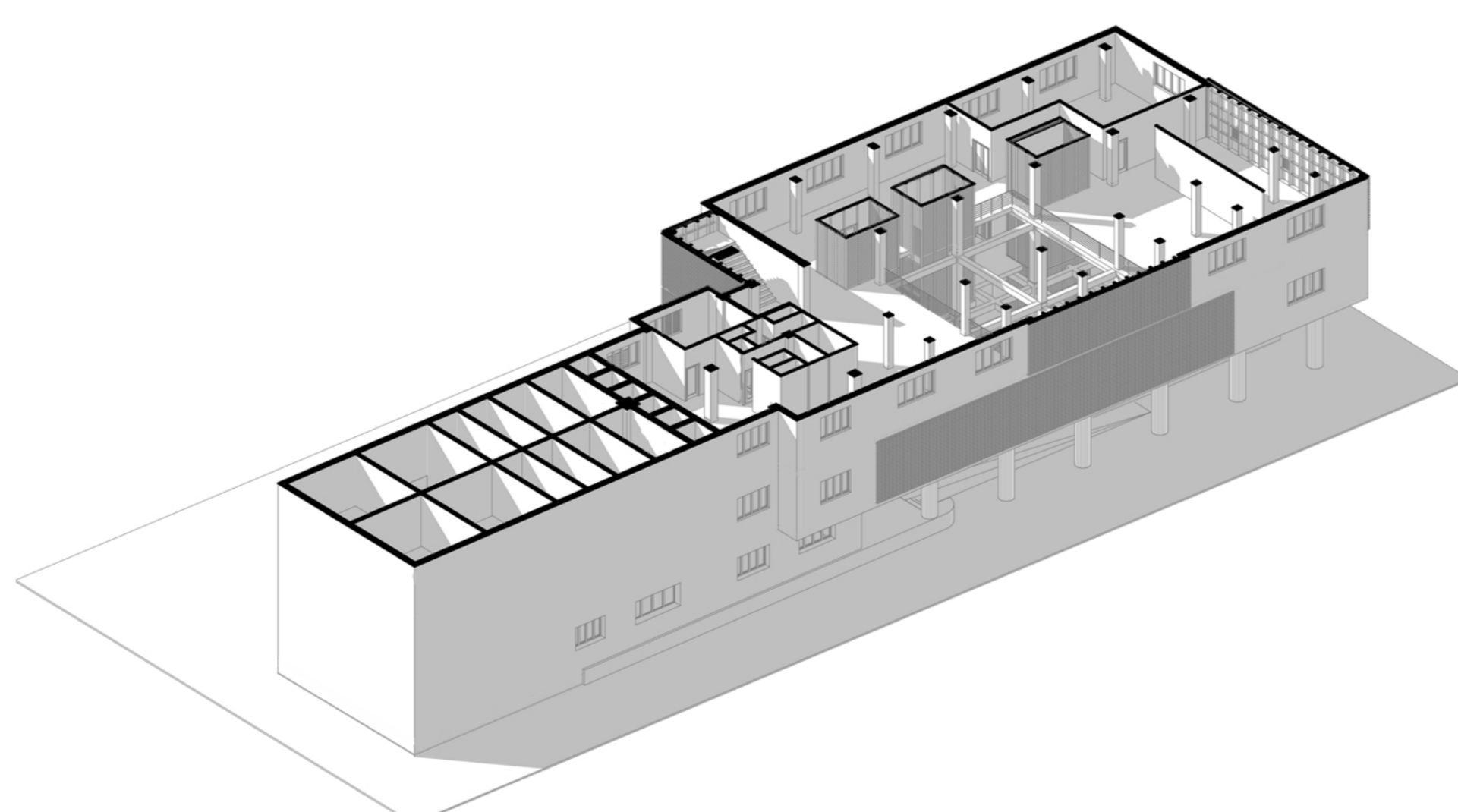
Α. Εργαστήριο αρωματοποιίας και σαπυνοποιίας, αντιπροσωπεύει την βιοτεχνία Αγιακατάικα.

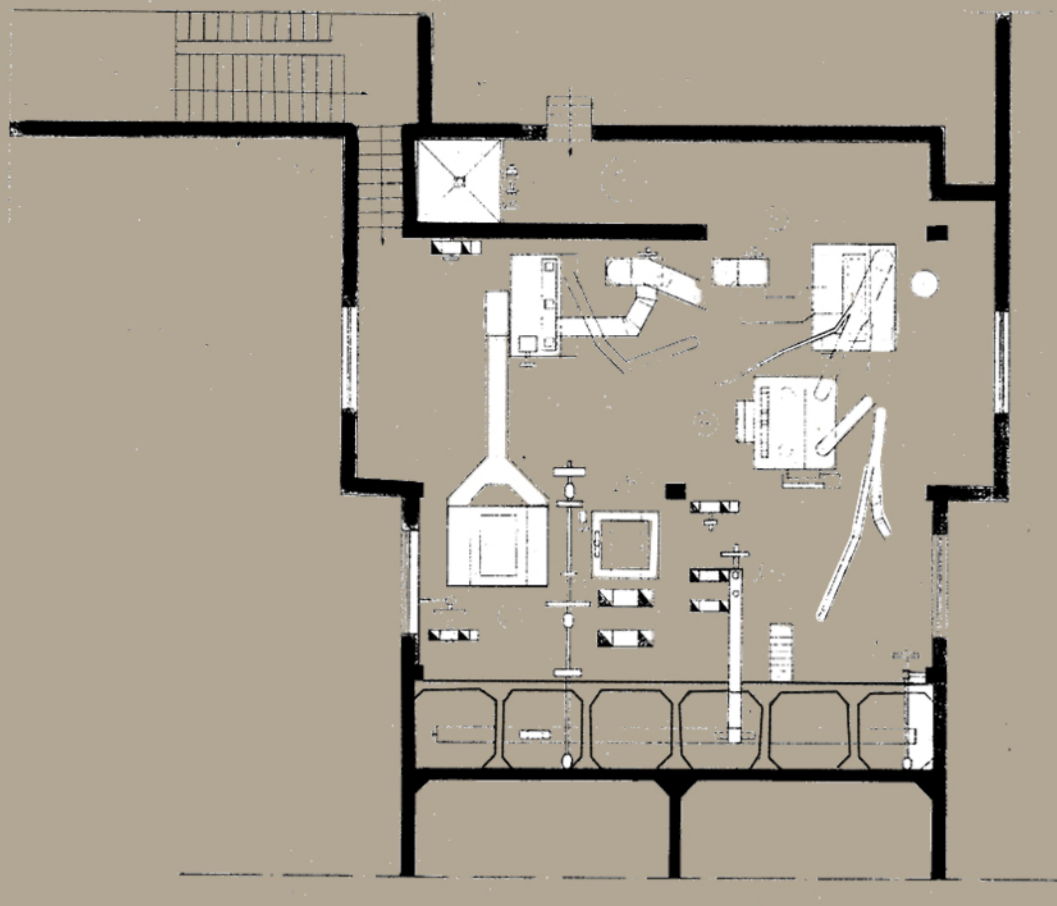
- A1. Παραγωγή αρωμάτων
- A2. Meeting room / Παύσιο τμήμα
- A3. Παρασκευή σαπουνιών
- A4. Αποθήκη
- B. Silo - Πυλτήριο



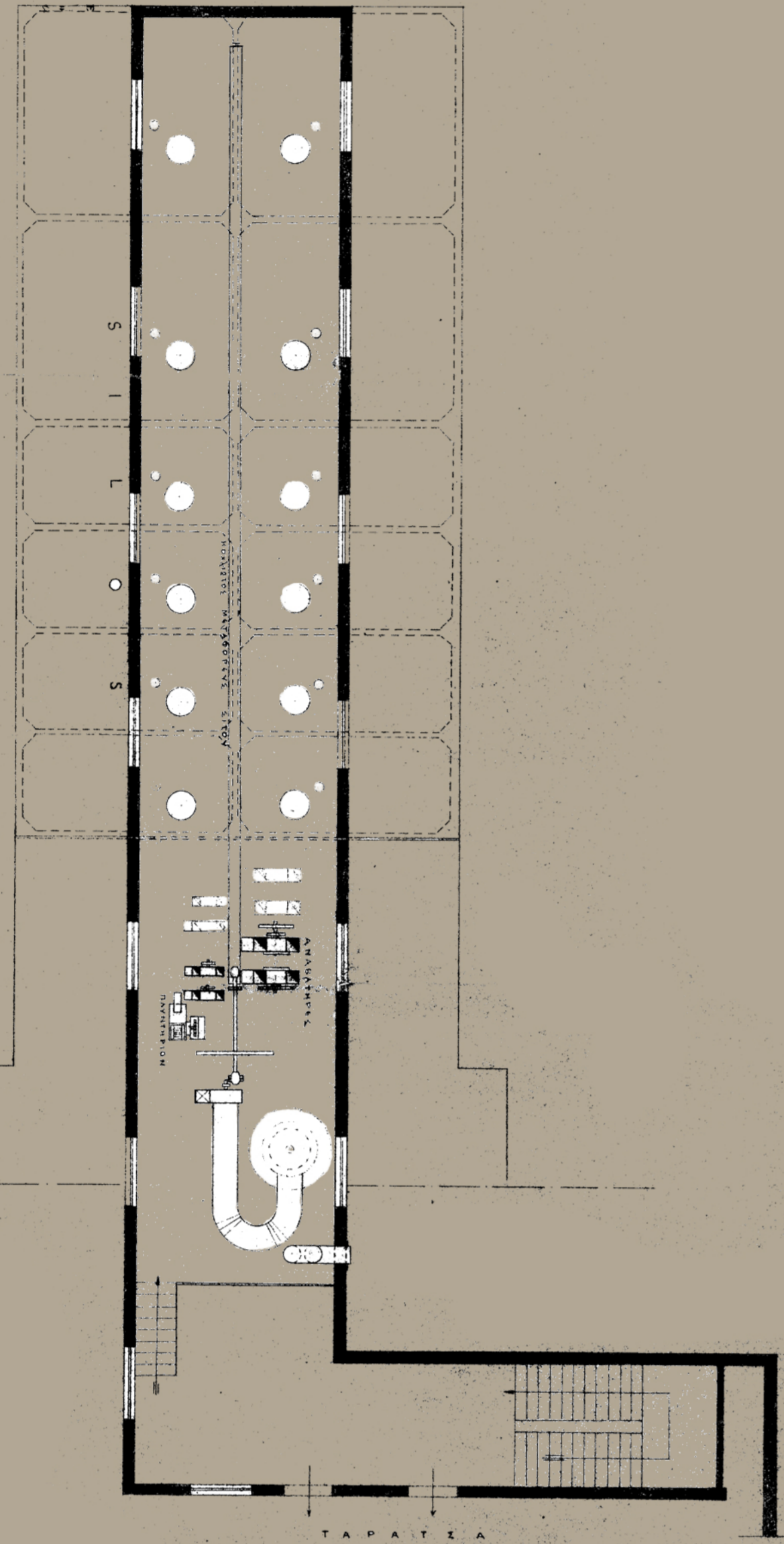
Α. Εργαστήριο ραπτικής και κοσμημάτων, αντιπροσωπεύει μικρές βιοτεχνίες στα σοκάκια της παλιάς πόλης.

- A1. Χώρος σφηνάδωσης
- A2. Χώρος κατασκευής κοσμημάτων
- A3. Παύσιο τμήμα
- A4. Χώρος αργαλιού / ραπτικής
- A5. Αποθήκη
- B. Silo - Πυλτήριο


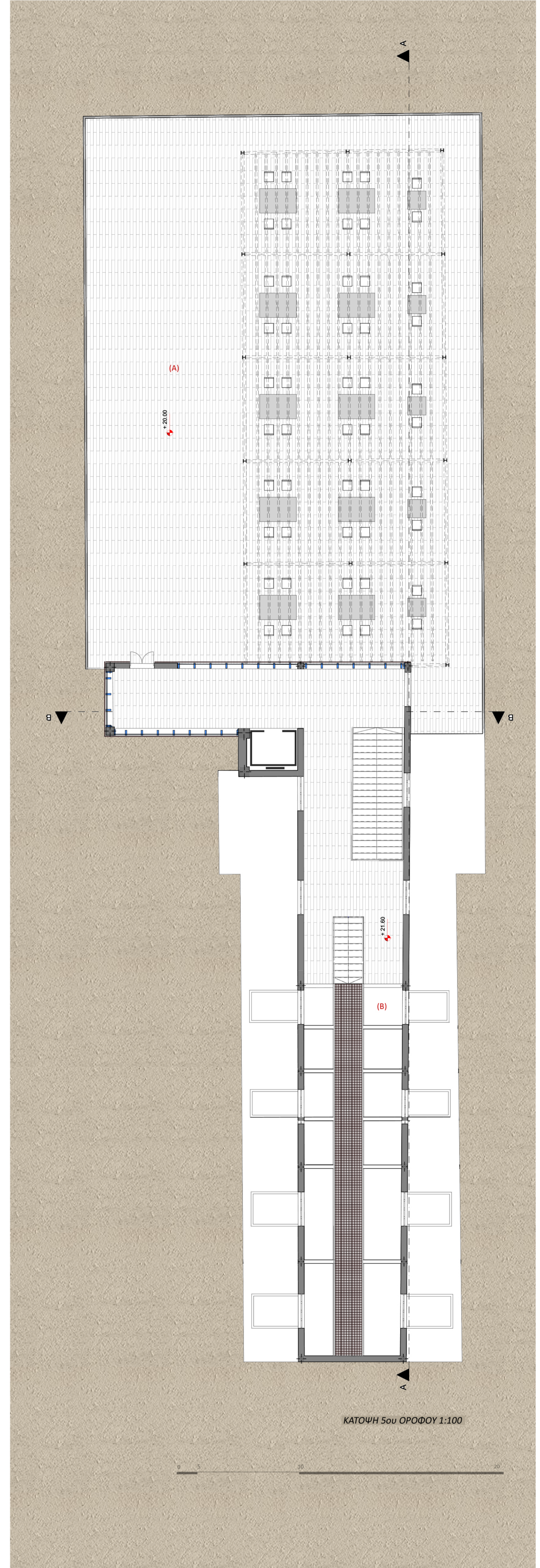
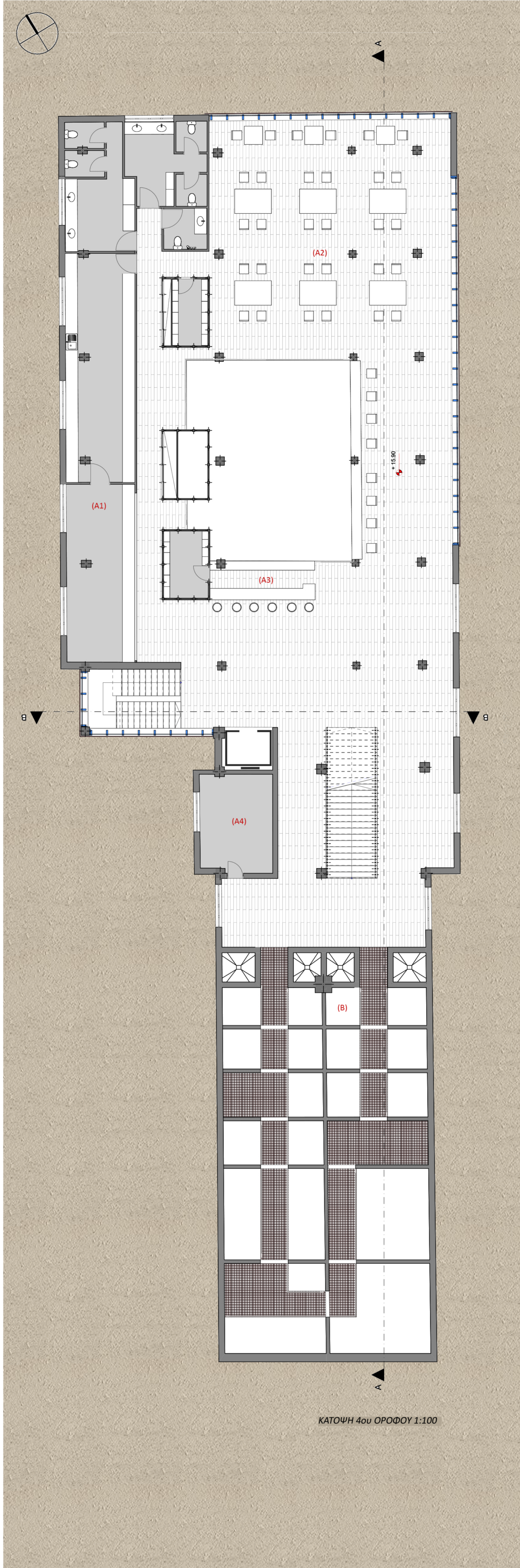




Αρχική κάτοψη 4ου ορόφου



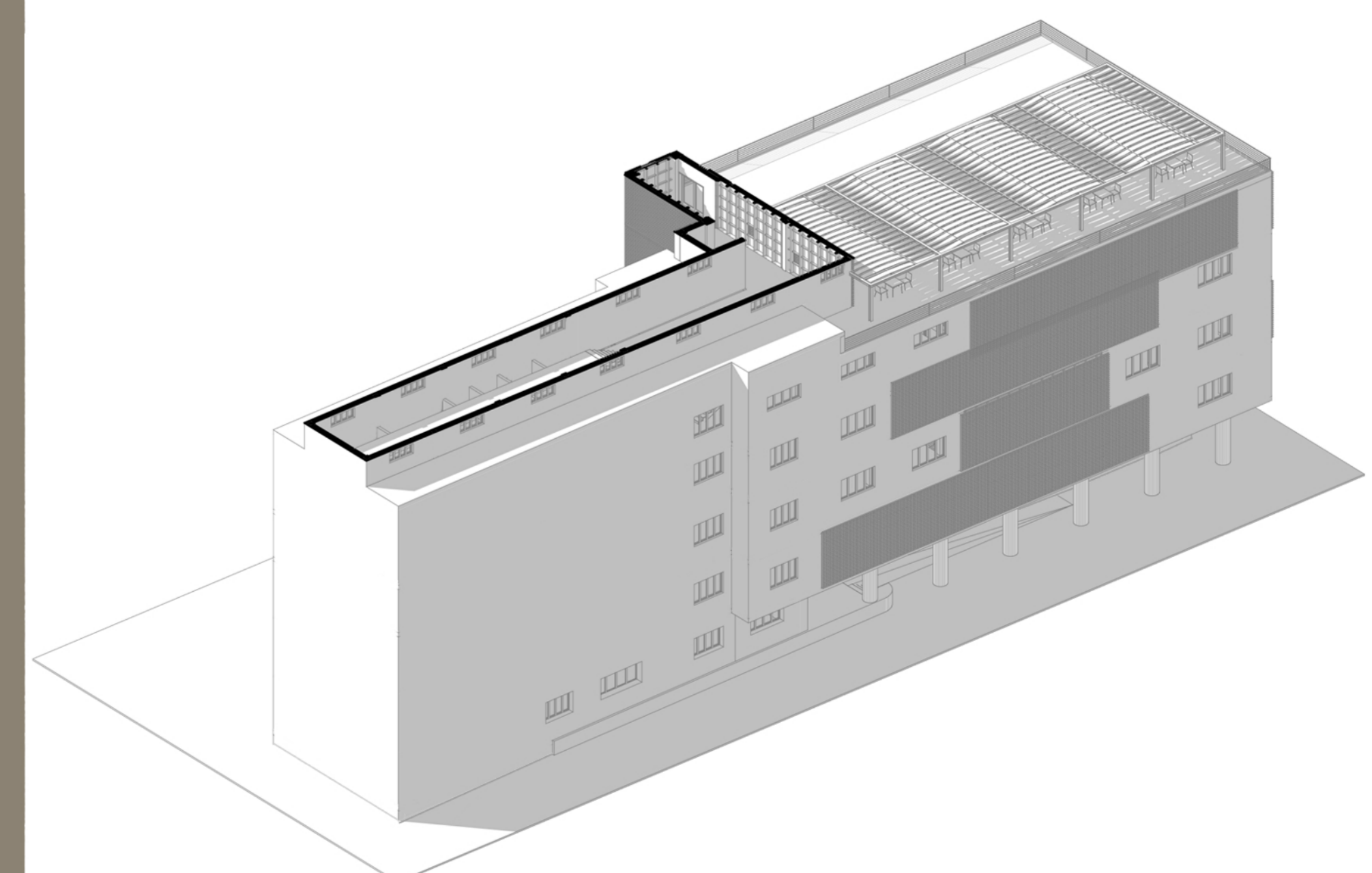
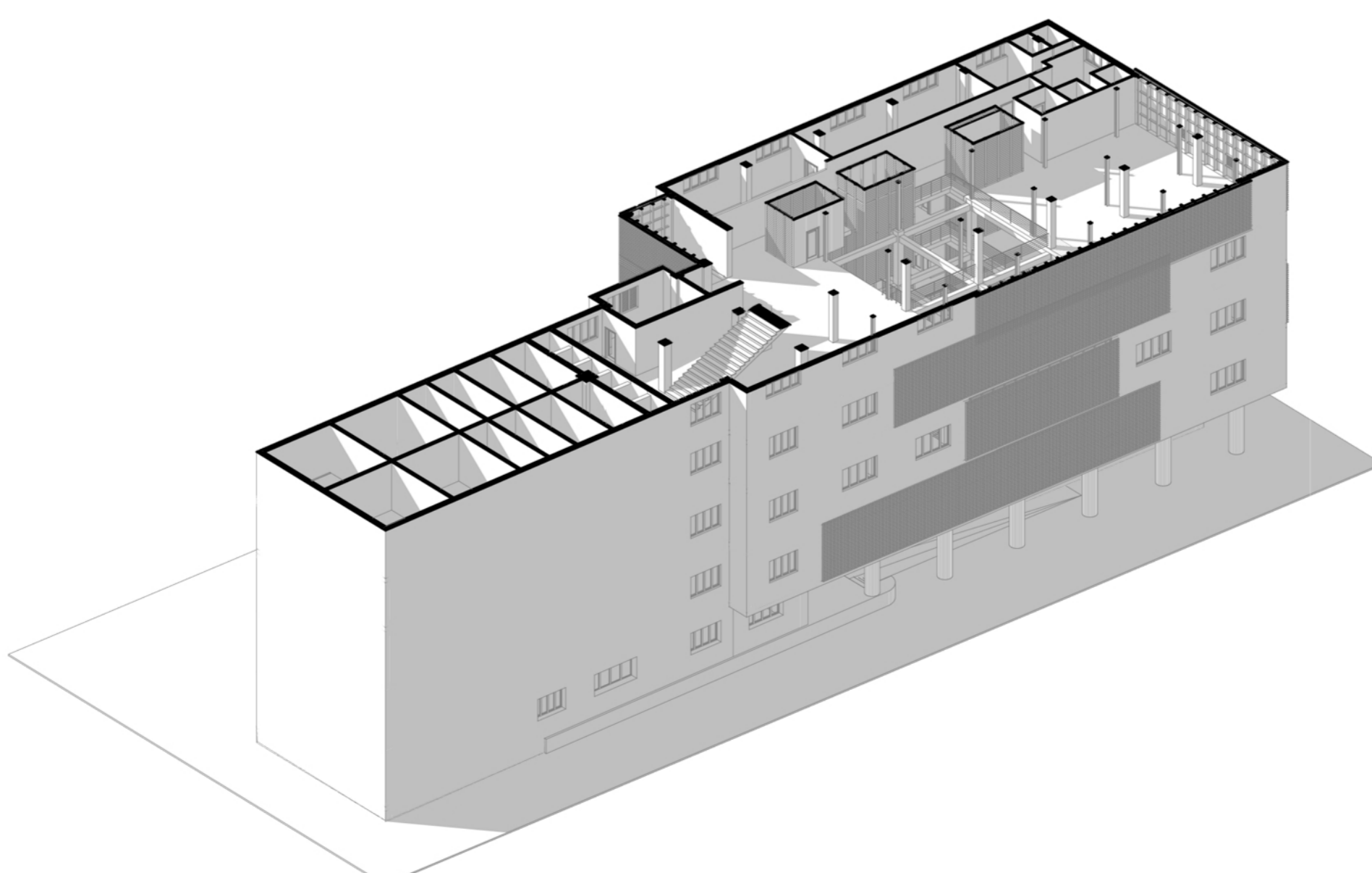
Αρχική κάτοψη 5ου ορόφου

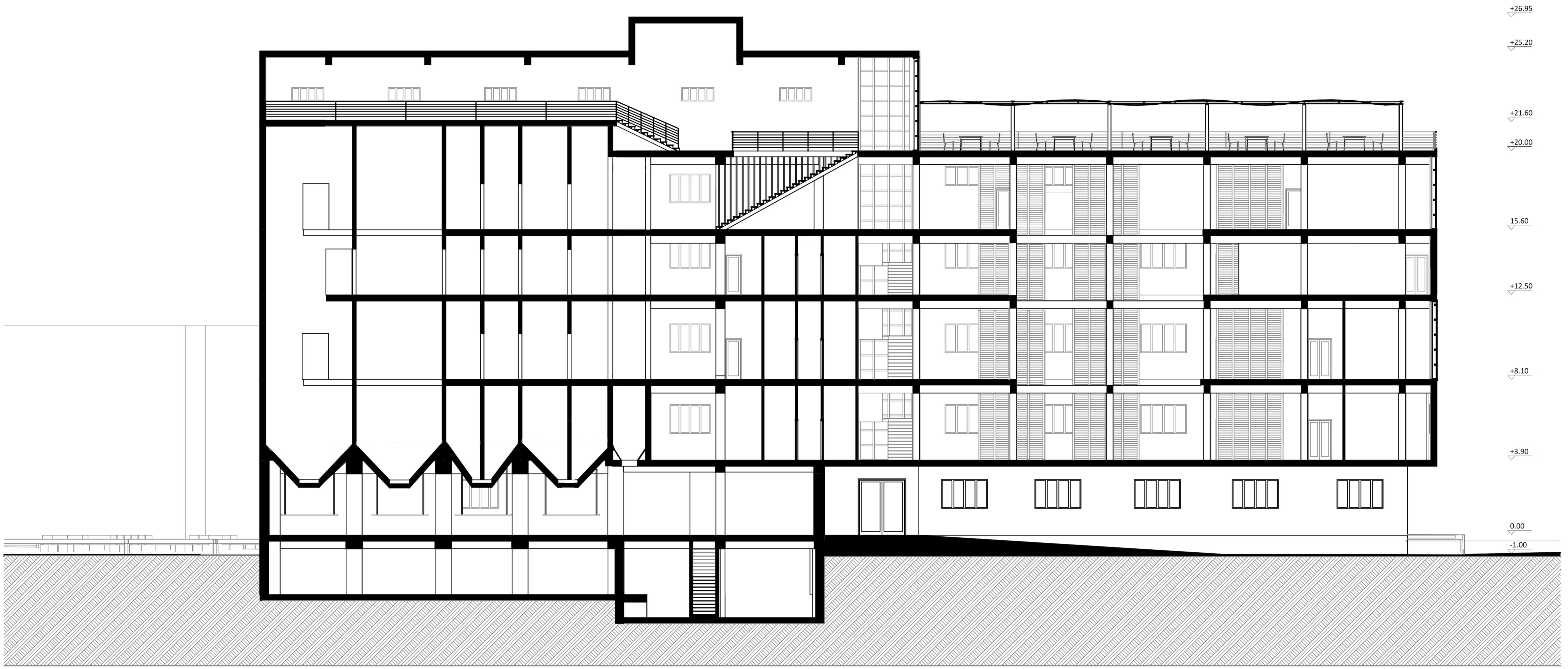


- A. Επιστόριο
- A1. Κουζίνα / μπουφές
- A2. Τραπεζαρία
- A3. Μπαρ
- A4. Αποθήκη
- B. Silo - Πωλητήριο



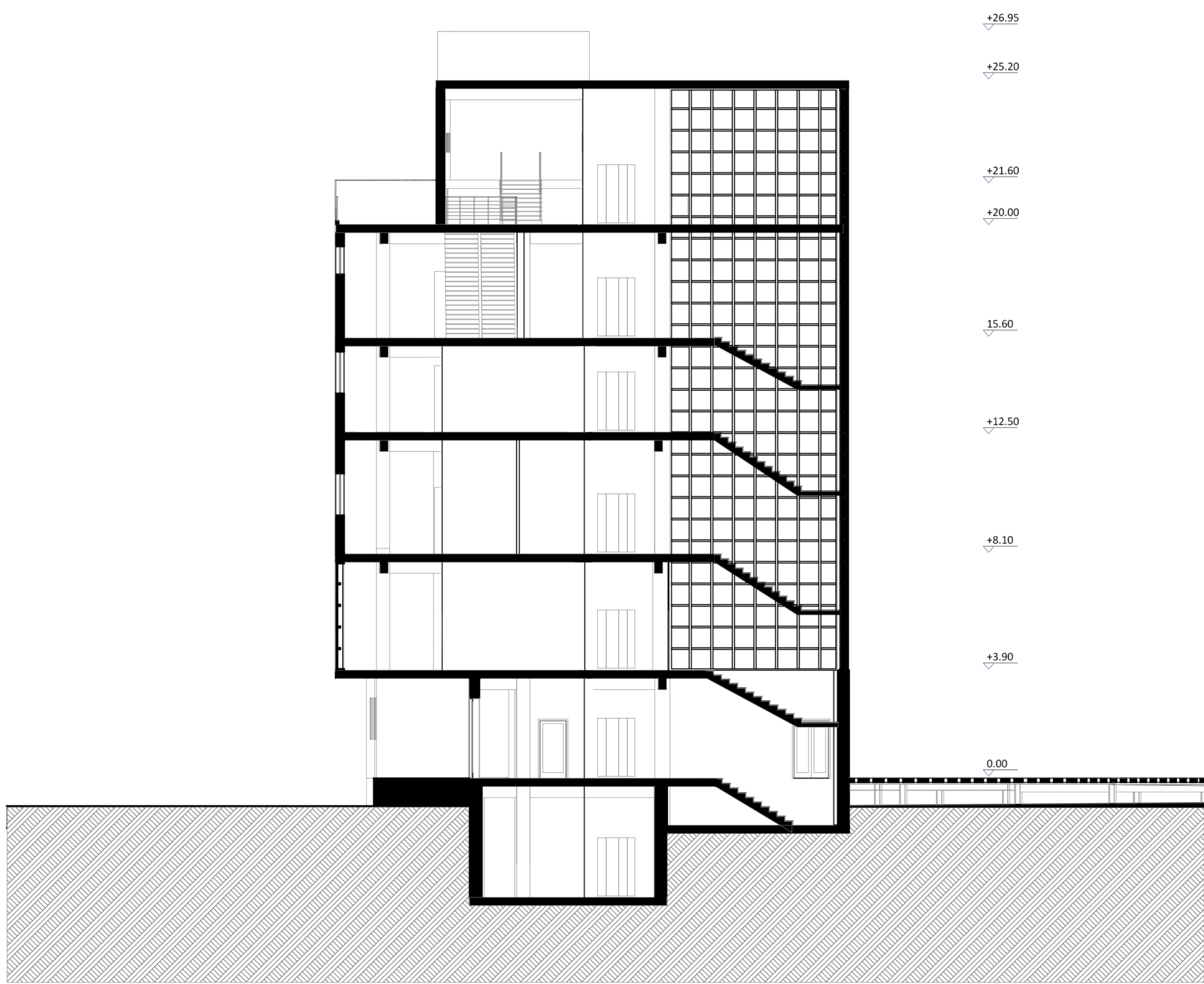
- A. Roof garden
- B. Silo - τοποθέτηση installation






Διαμήκη τομή

1:100



Εγκάρσια τομή

1:100





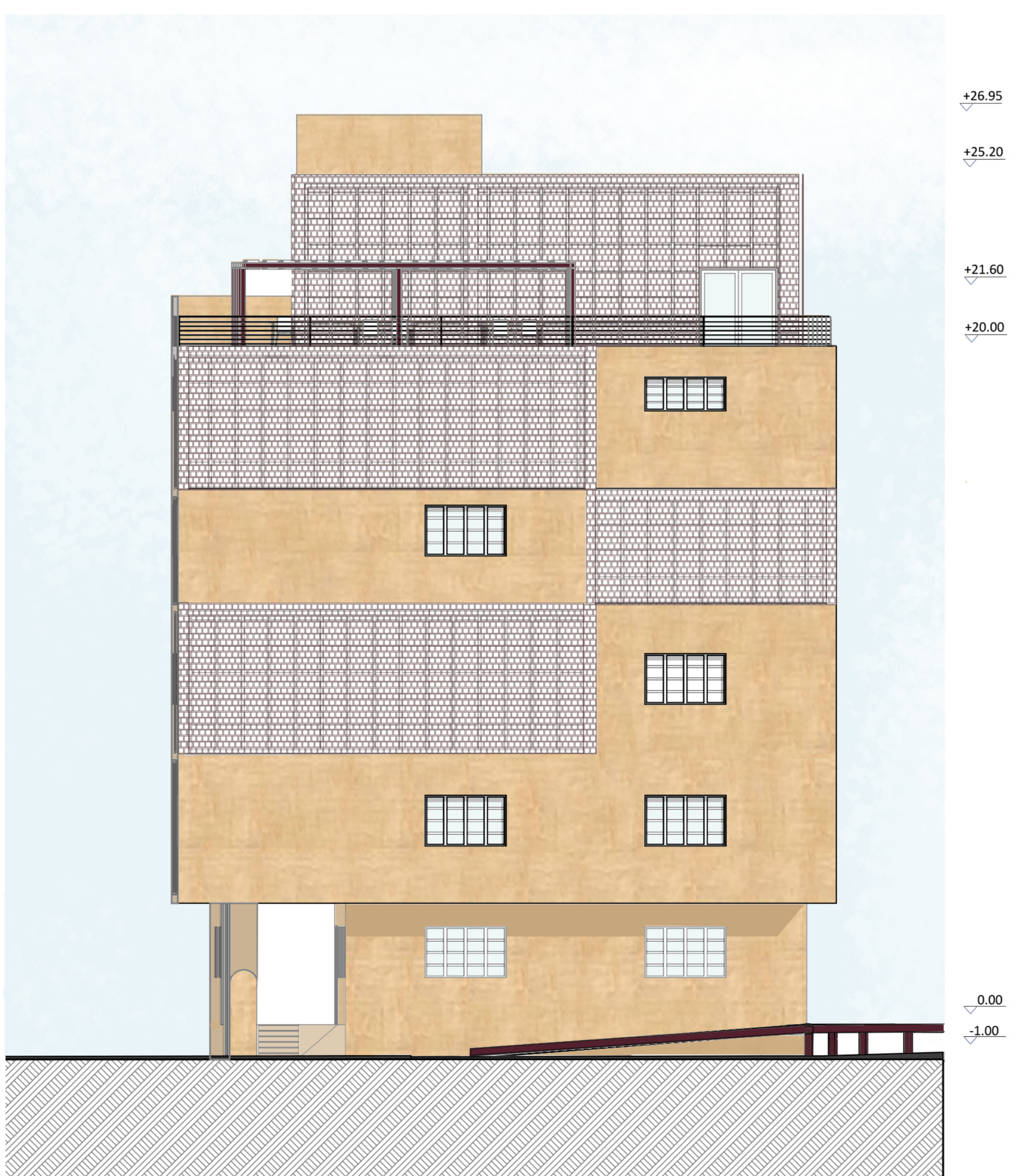
Ανατολική όψη

1:100



Δυτική όψη

1:100



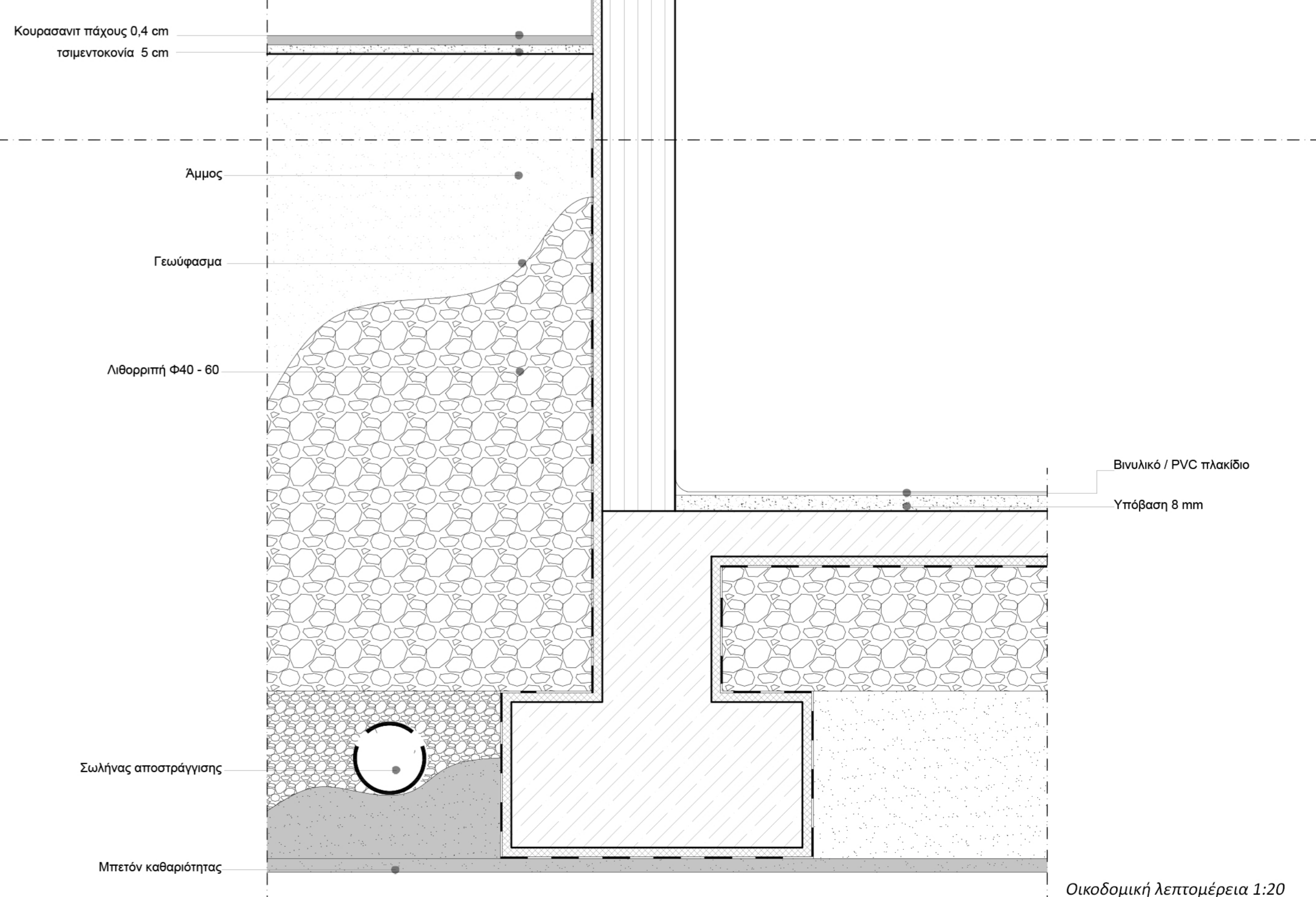
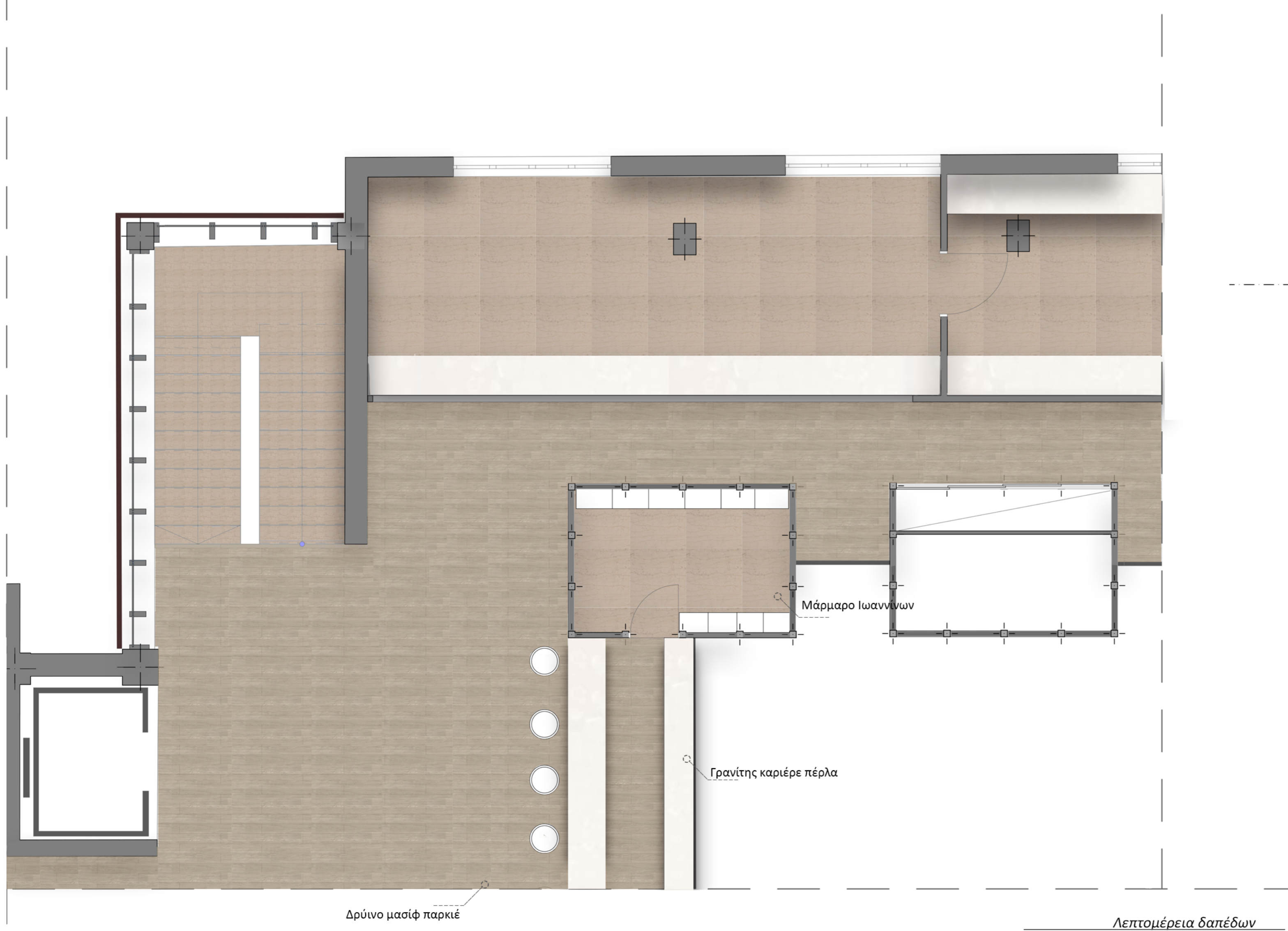
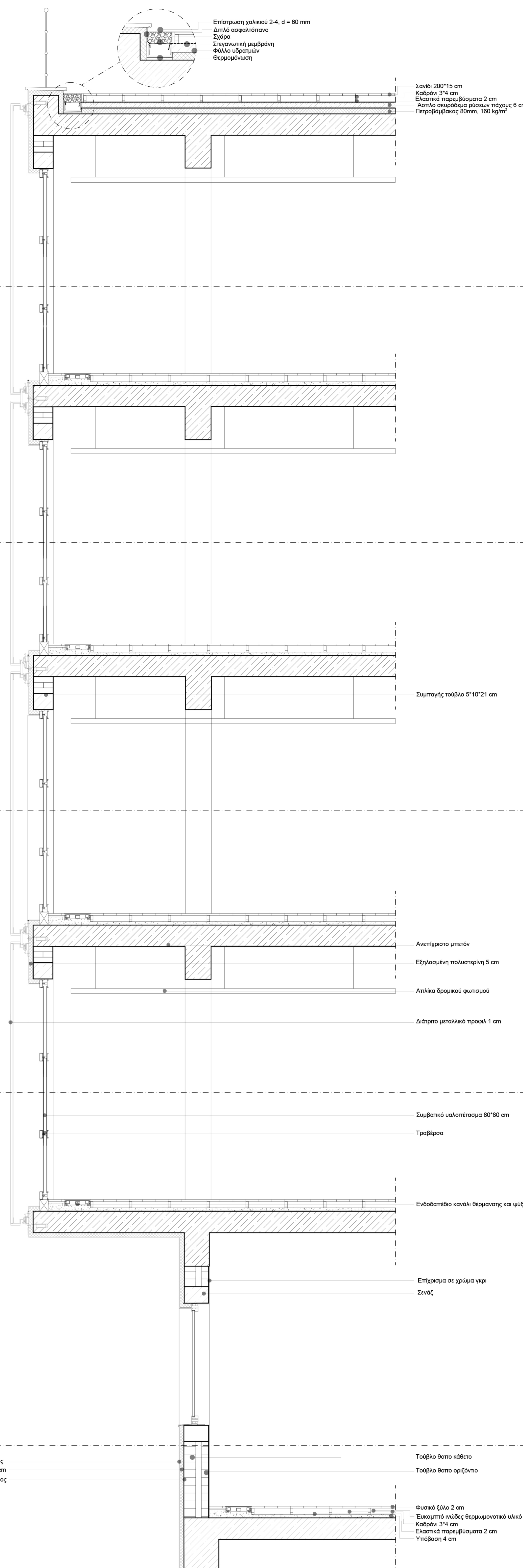
Βόρεια όψη

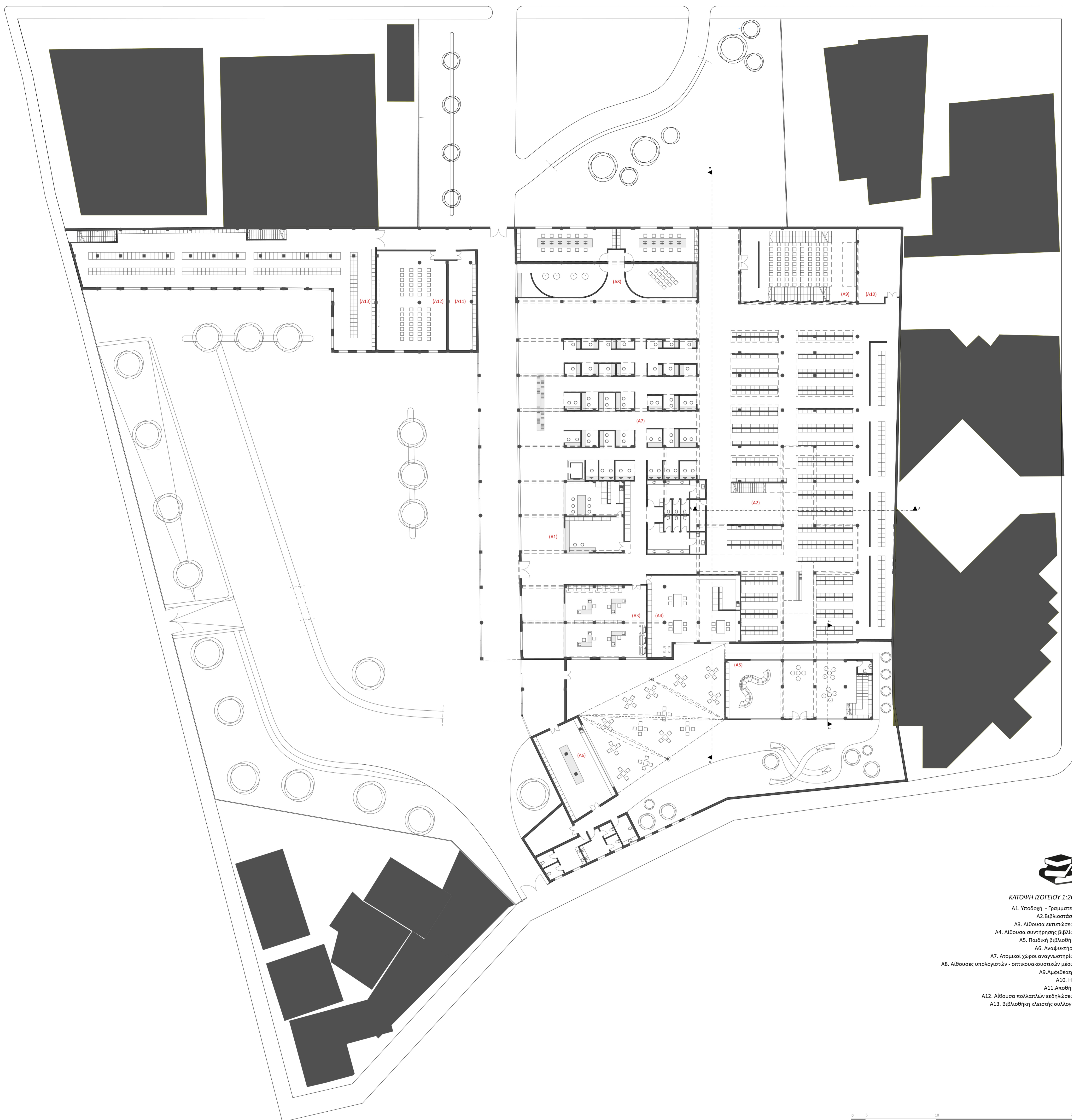
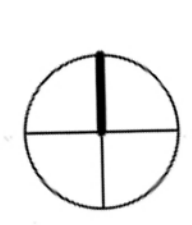
1:100



Νότια όψη

1:100





**ΚΑΤΟΧΗ ΙΣΟΓΕΙΟΥ 1:200**

- A1. Υπόδοχη - γραμματεία
- A2. Βιβλιοθήκη
- A3. Αίθουσα εκπτώσεων
- A4. Αίθουσα συντηρήσης βιβλίων
- A5. παιδική βιβλιοθήκη
- A6. Αναψυκτήριο
- A7. Ατομικοί χώροι ανανυστριών
- A8. Αίθουσες υπολογιστών - οπτικοακουστικών μέσων
- A9. Αμφιθέατρο
- A10. Η/Υ
- A11. Αποθήκη
- A12. Αίθουσα πολλαπλών εκδηλώσεων
- A13. Βιβλιοθήκη κλειστής συλλογής

0 5 10 20

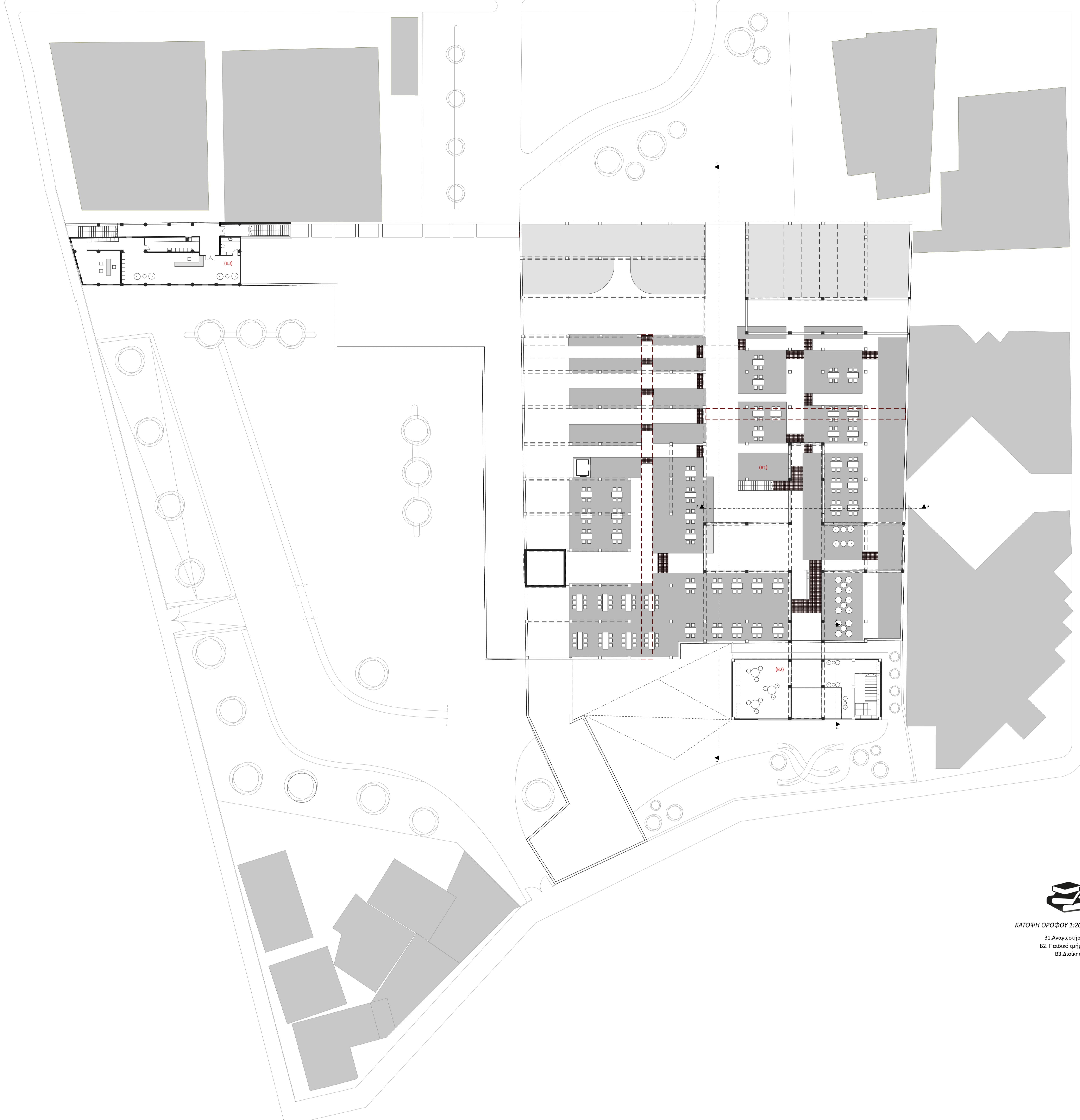
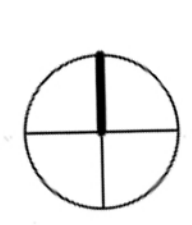


ΚΑΤΟΧΗ ΙΣΟΓΕΙΟΥ (1928)

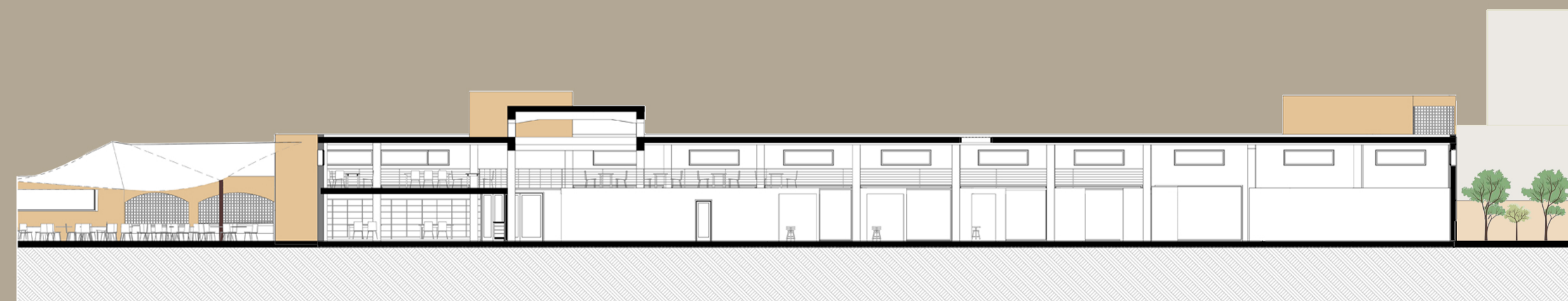




ΚΑΤΟΧΗ ΙΣΟΓΕΙΟΥ επέκταση εργοστασίου κατά την δεκαετία του '60

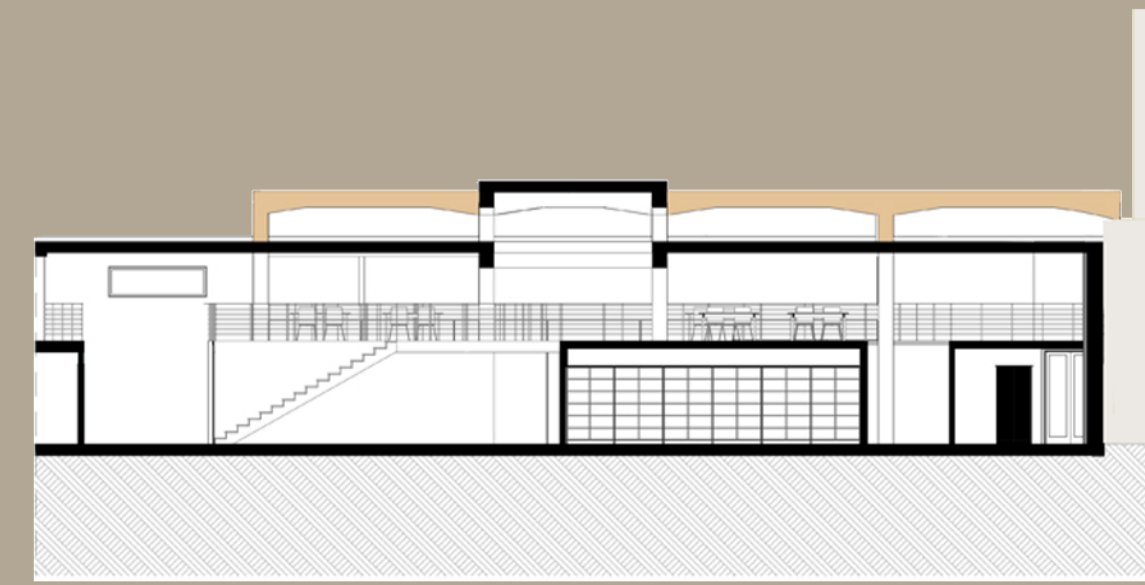




ΚΑΤΩΗ ΟΡΟΦΟΥ 1:200  
B1. Αναγνώστριο  
B2. Παιδικό τμήμα  
B3. Διοίκηση



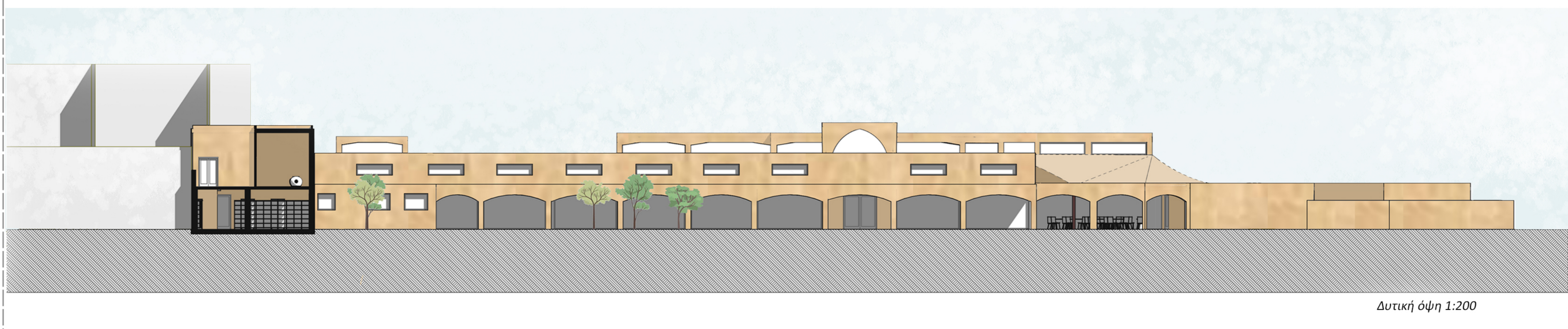
ΤΟΜΗ Β-Β 1:200



ΤΟΜΗ Α-Α 1:200



ΤΟΜΗ Γ-Γ 1:200




Δυτική όψη 1:200

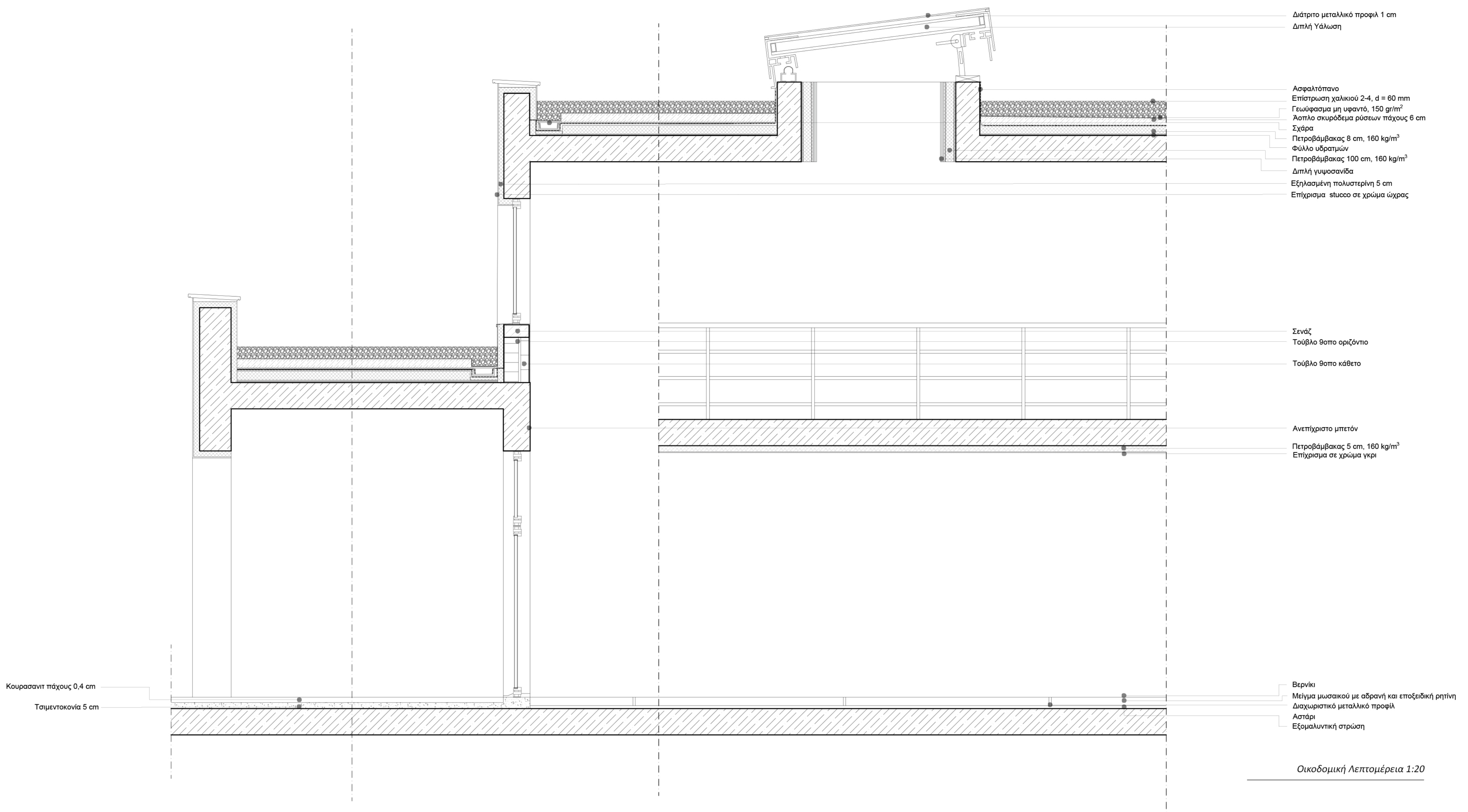


Νότια όψη 1:200

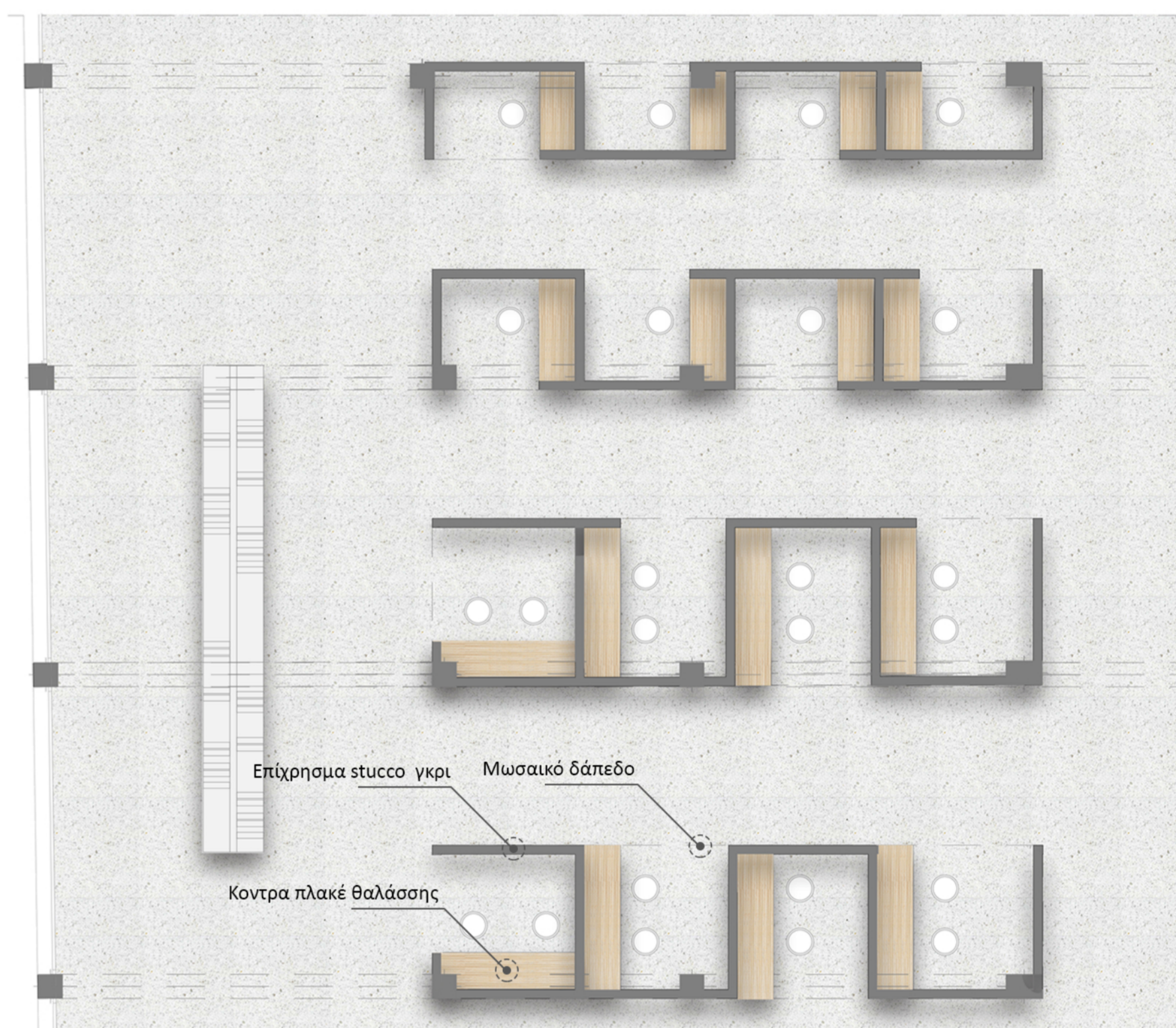


Βόρεια όψη 1:200

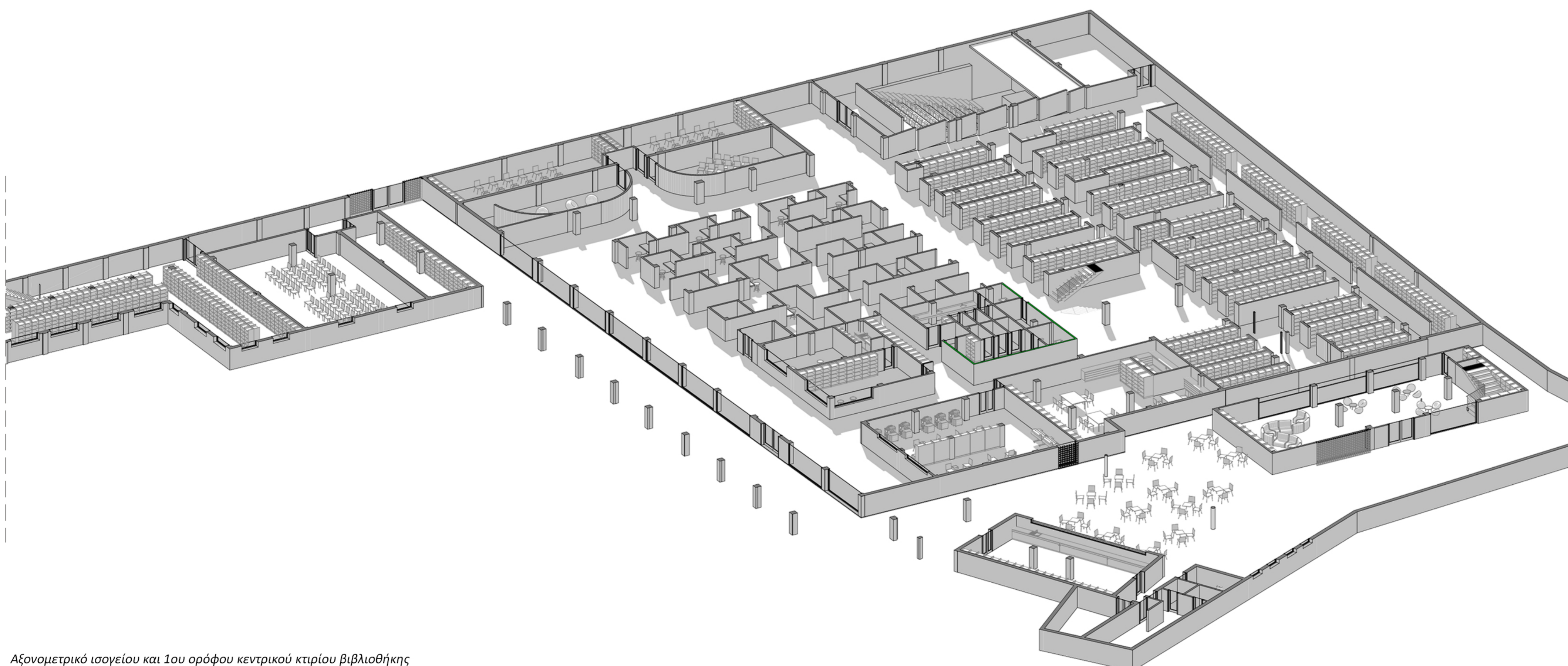
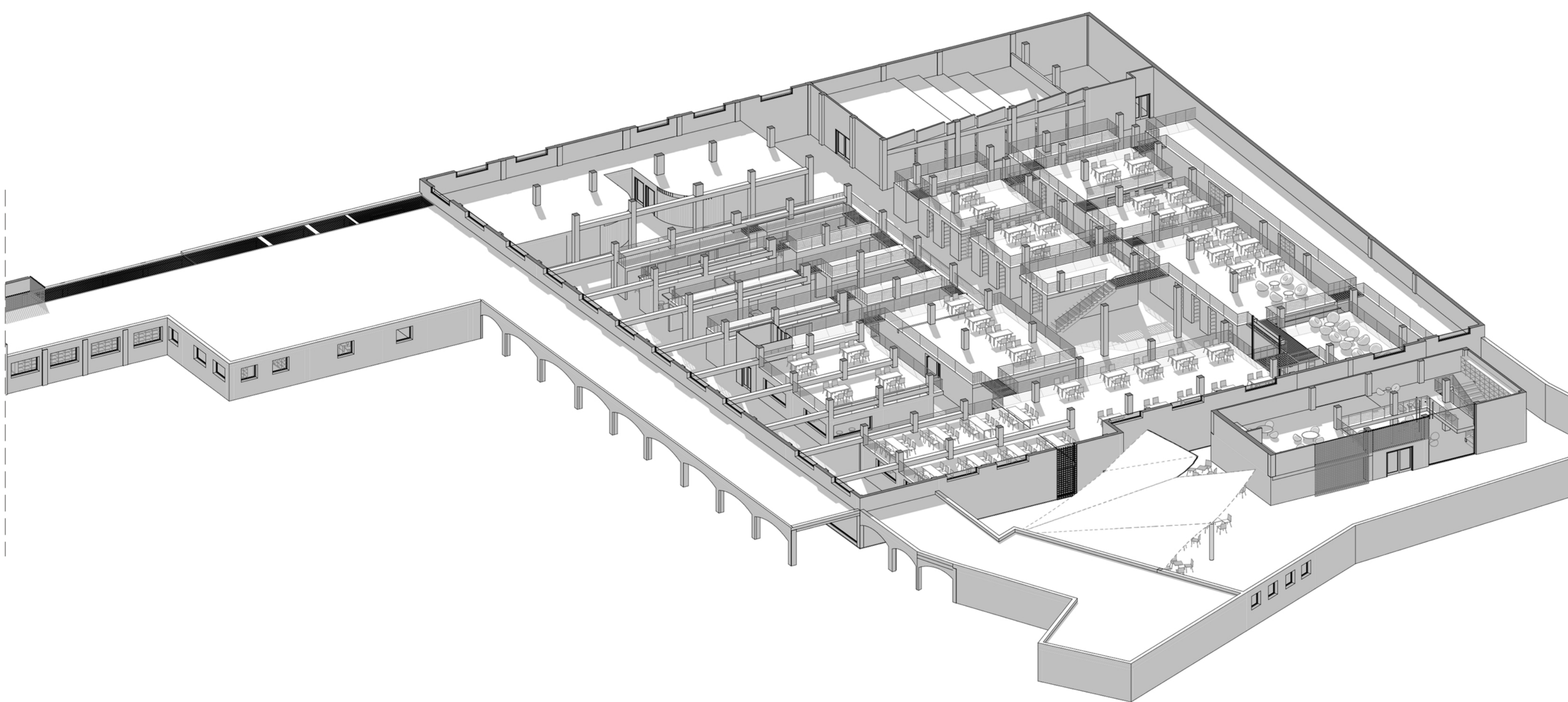




Υφές - Χρώματα



Διαγραμματική λεπτομέρεια δαπέδων



Άξονομετρικό ισογείου και 1ου ορόφου κεντρικού κτιρίου βιβλιοθήκης



